

Plano Municipal de Emergência e de Proteção Civil | Município de Montalegre

Mapa nº 17.1 | Folha 1

Carta de Equipamentos de Utilização Coletiva

Escala: 1:25 000

0 0.25 0.5 km

Sistema de Referência:
ETRS89/Portugal TM06

Data de elaboração: 2019-08-22

Fontes: DGT (2017).CMM(2017)

		1	2	3		
4	5	6	7	8	9	
10	11	12	13	14	15	16
17	18	19	20	21	22	
23	24	25	26			
	27	28	29			

Cofinanciado por:



Legenda

- Tribunal
- Equipamentos escolares

Agentes de Proteção Civil

- GNR Montalegre
- GNR Venda Nova
- BV Montalegre
- BV Salto

Equipamento de Saúde

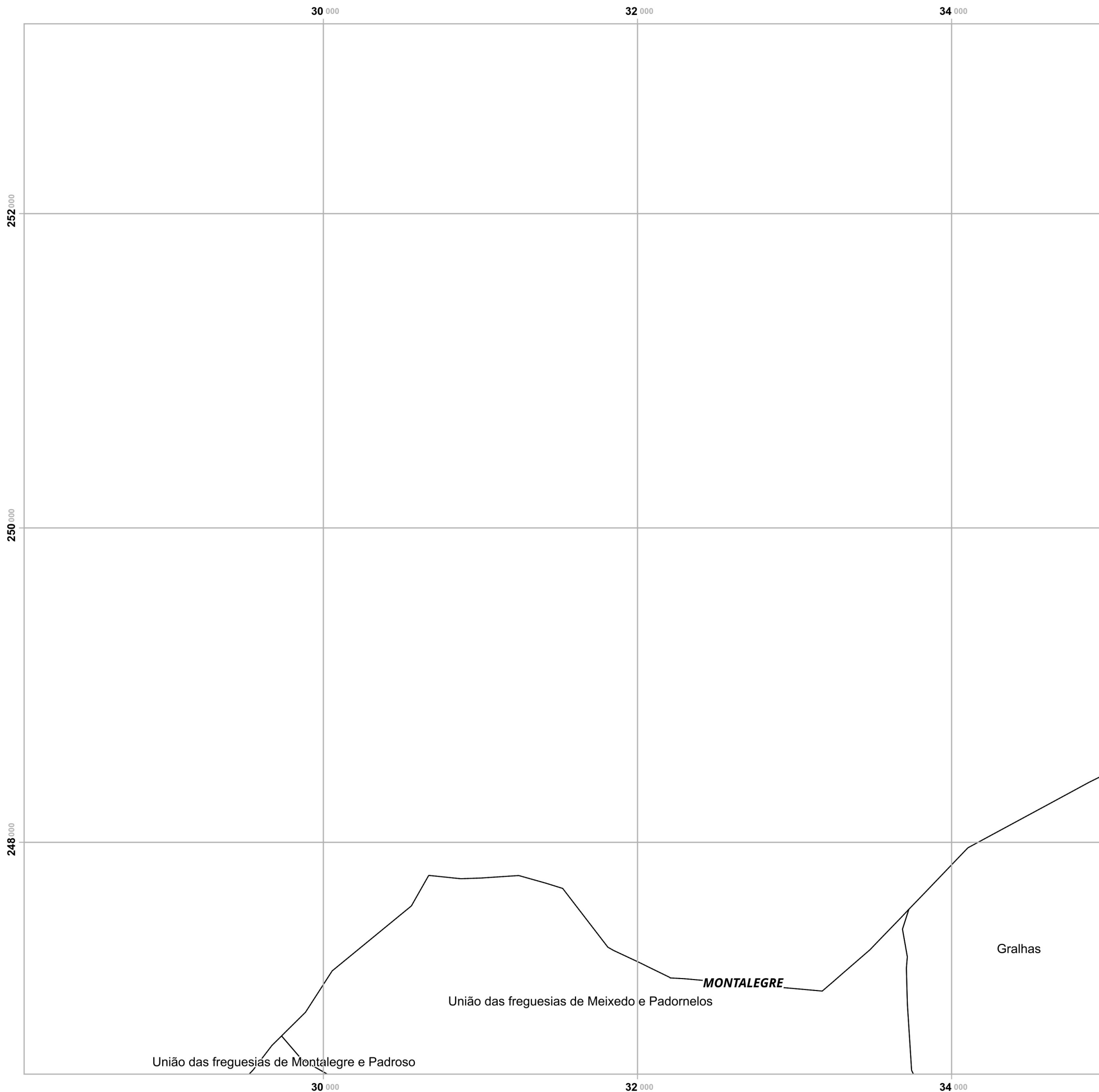
- Centro de saúde
- Extensão saúde

Limites administrativos

- Freguesias
- Concelho de Montalegre
- Concelhos limítrofes

Elaborado por:





Plano Municipal de Emergência e de Proteção Civil | Município de Montalegre

Mapa nº 17.1 | Folha 2

Carta de Equipamentos de Utilização Coletiva

Escala: 1:25 000

0 0.25 0.5 km

Sistema de Referência:

ETRS89/Portugal TM06

Data de elaboração: 2019-08-22

Fontes: DGT (2017), CMM(2017)

		1	2	3		
	4	5	6	7	8	9
10	11	12	13	14	15	16
17	18	19	20	21	22	
23	24	25	26			
	27	28	29			

Cofinanciado por:



Legenda

- Tribunal
- Equipamentos escolares

Agentes de Proteção Civil

- GNR Montalegre
- GNR Venda Nova
- BV Montalegre
- BV Salto

Equipamento de Saúde

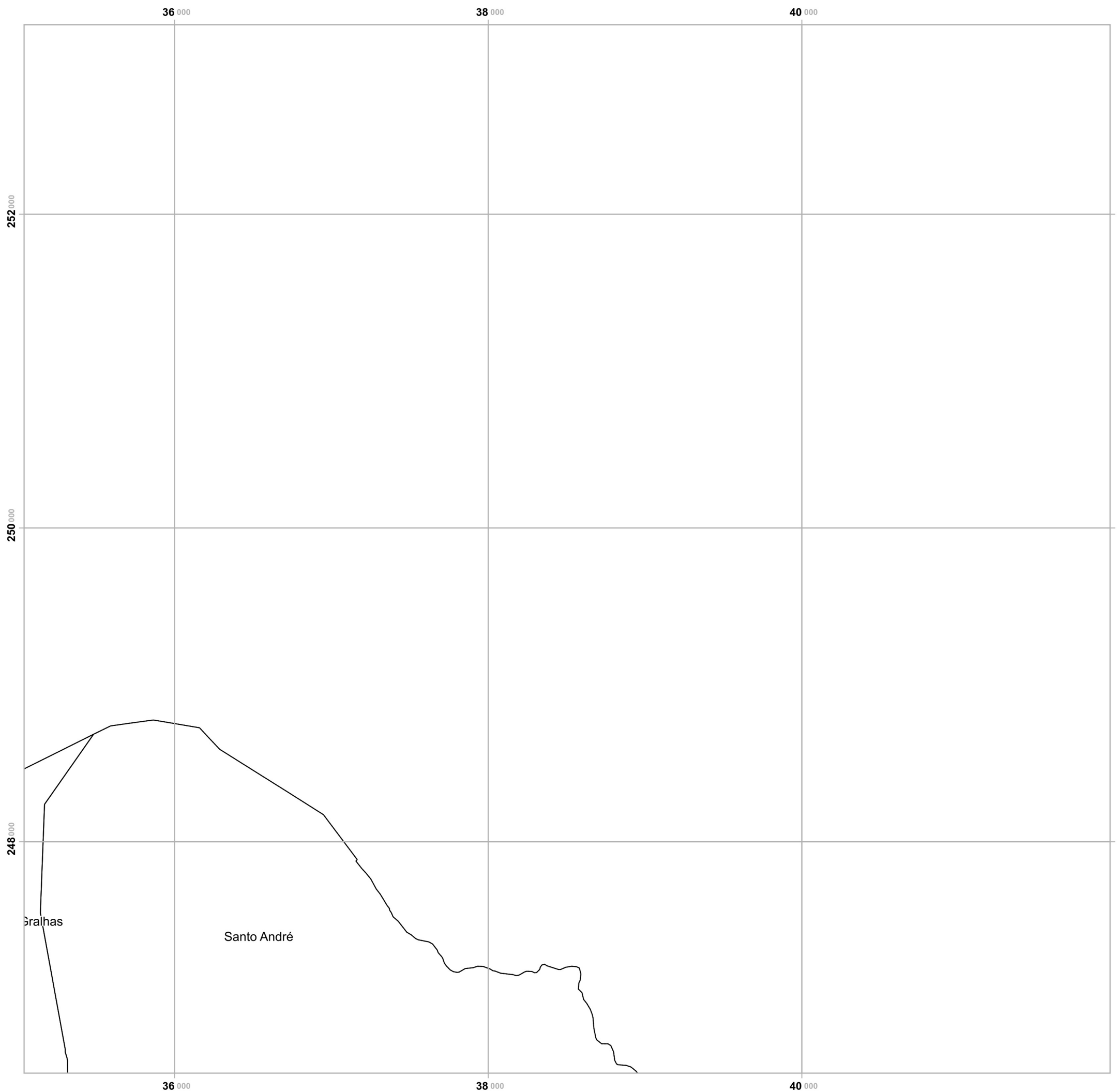
- Centro de saúde
- Extensão saúde

Limites administrativos

- Freguesias
- Concelho de Montalegre
- Concelhos limítrofes

Elaborado por:





Plano Municipal de Emergência e de Proteção Civil | Município de Montalegre

Mapa nº 17.1 | Folha 3


Carta de Equipamentos de Utilização Coletiva

Escala: 1:25 000



Sistema de Referência: ETRS89/Portugal TM06

Data de elaboração: 2019-08-22



Fontes: DGT (2017), CMM(2017)

Cofinanciado por:



Legenda

- Tribunal
- Equipamentos escolares

Agentes de Proteção Civil

- GNR Montalegre
- GNR Venda Nova
- BV Montalegre
- BV Salto

Equipamento de Saúde

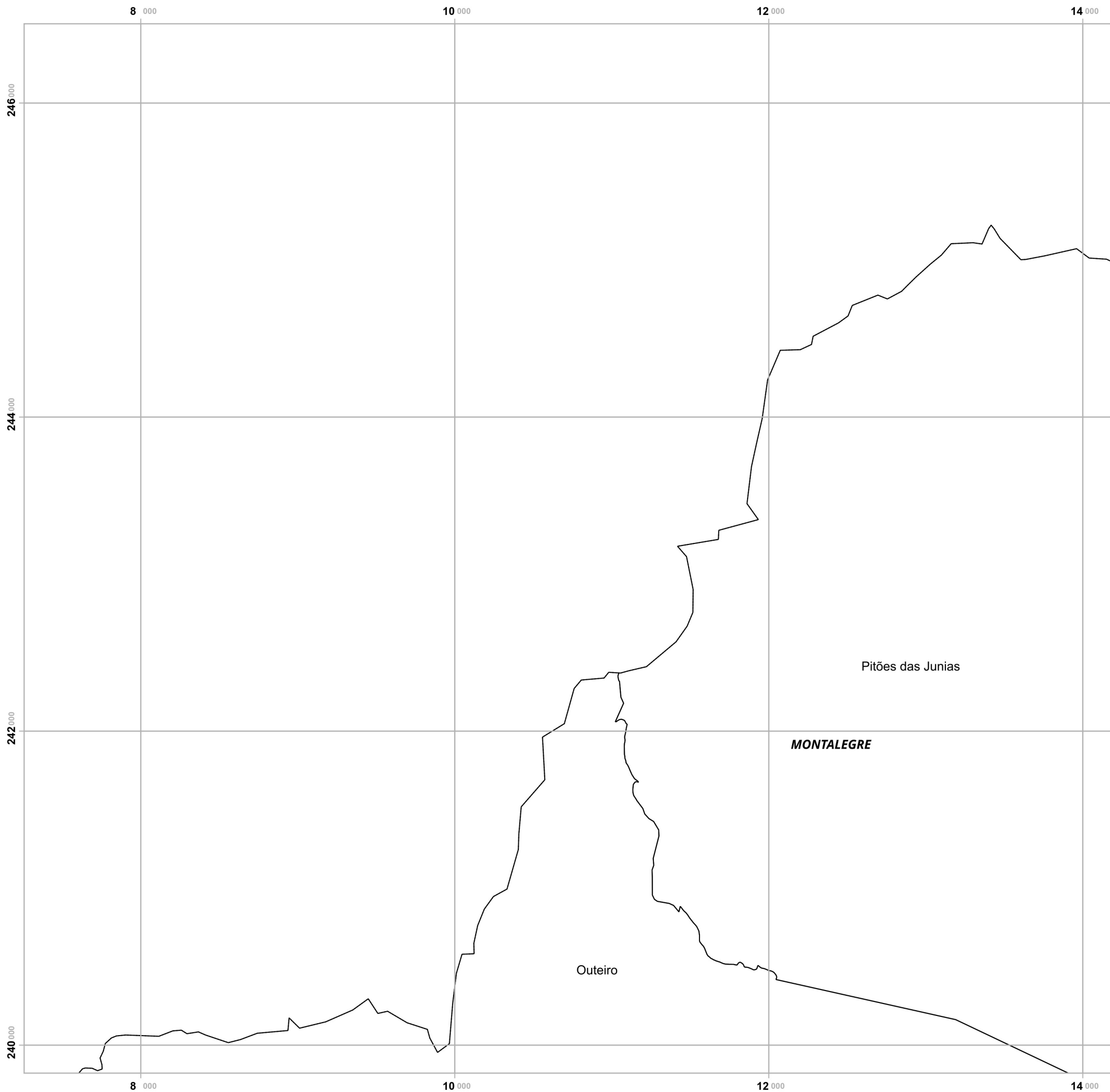
- Centro de saúde
- Extensão saúde

Limites administrativos

- Freguesias
- Concelho de Montalegre
- Concelhos limítrofes

Elaborado por:





Plano Municipal de Emergência e de Proteção Civil | Município de Montalegre

Mapa nº 17.1 | Folha 4

Carta de Equipamentos de Utilização Coletiva

Escala: 1:25 000



Sistema de Referência:
ETRS89/Portugal TM06

Data de elaboração: 2019-08-22

		1	2	3	
	4	5	6	7	8
10	11	12	13	14	15
17	18	19	20	21	22
23	24	25	26		
	27	28	29		

Fontes: DGT (2017), CMM(2017)

Cofinanciado por:

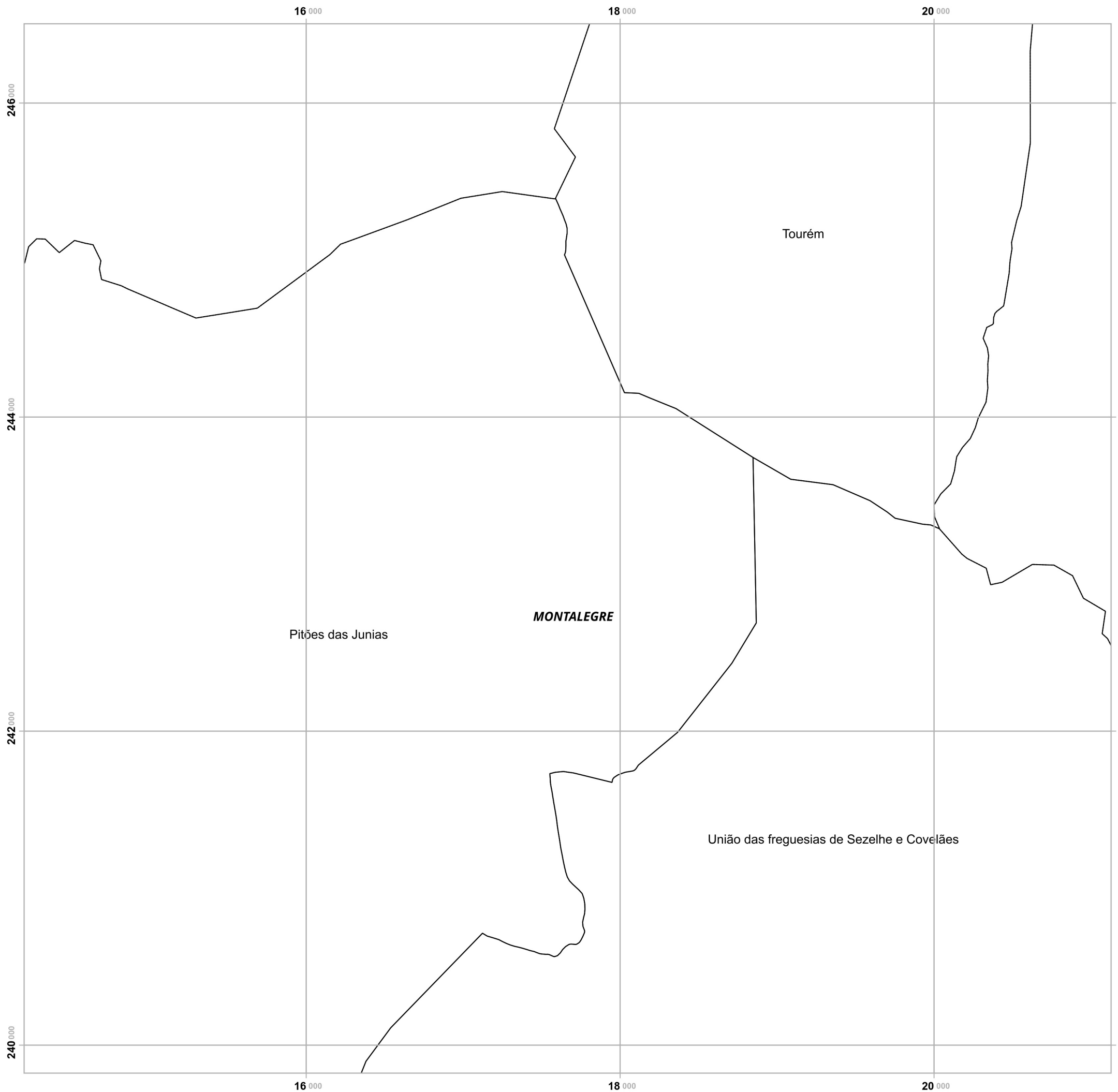


Legenda

- Tribunal
- Equipamentos escolares
- Agentes de Proteção Civil**
 - GNR Montalegre
 - GNR Venda Nova
 - BV Montalegre
 - BV Salto
- Equipamento de Saúde**
 - Centro de saúde
 - Extensão saúde
- Limites administrativos**
 - Freguesias
 - Concelho de Montalegre
 - Concelhos limítrofes

Elaborado por:





Plano Municipal de Emergência e de Proteção Civil | Município de Montalegre

Mapa nº 17.1 | Folha 5


Carta de Equipamentos de Utilização Coletiva

Escala: 1:25 000



Sistema de Referência:
ETRS89/Portugal TM06

Data de elaboração: 2019-08-22



Fontes: DGT (2017).CMM(2017)

Cofinanciado por:

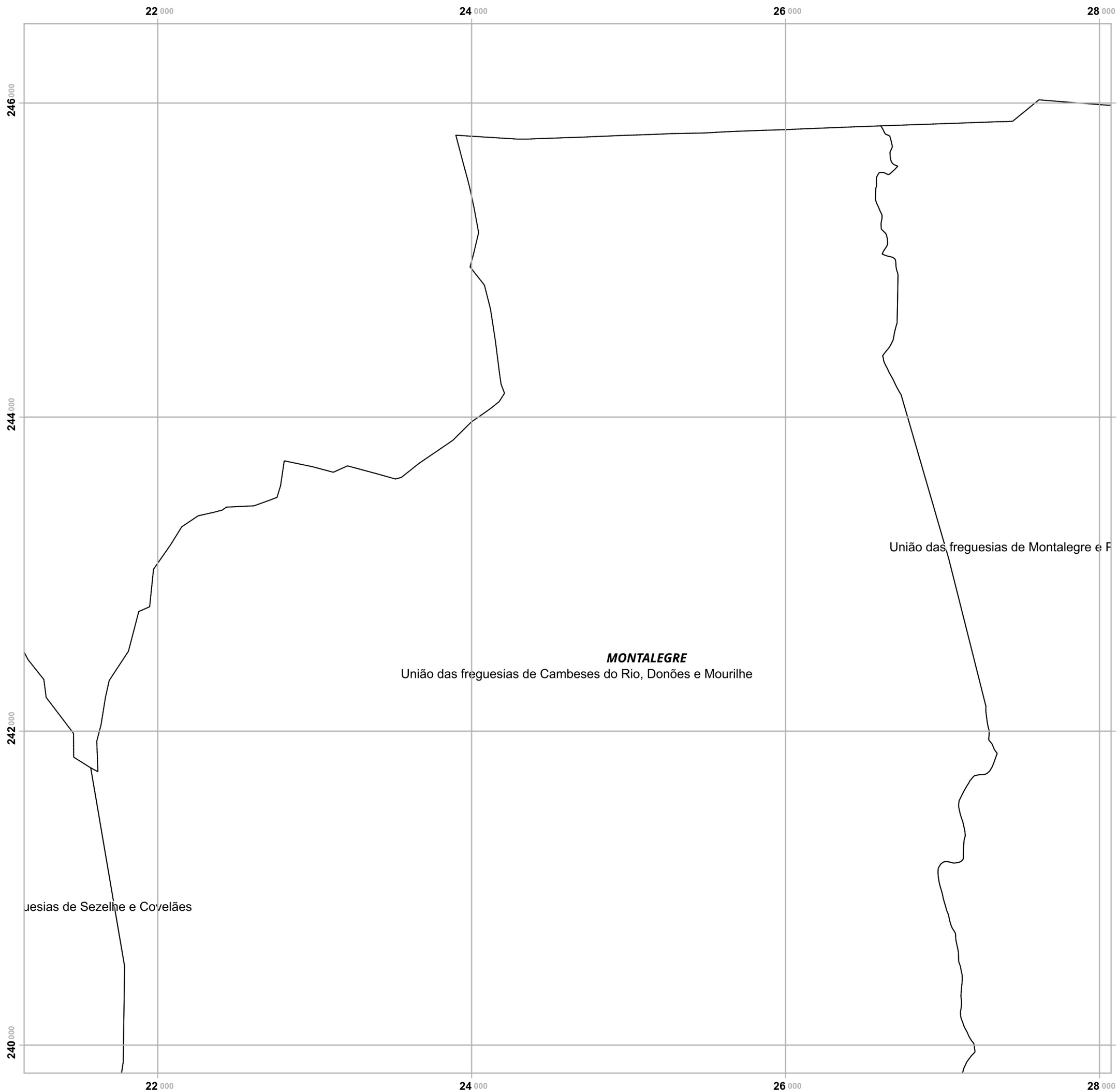


Legenda

- Tribunal
- Equipamentos escolares
- Agentes de Proteção Civil**
 - GNR Montalegre
 - GNR Venda Nova
 - BV Montalegre
 - BV Salto
- Equipamento de Saúde**
 - Centro de saúde
 - Extensão saúde
- Limites administrativos**
 - Freguesias
 - Concelho de Montalegre
 - Concelhos limítrofes

Elaborado por:





Plano Municipal de Emergência e de Proteção Civil | Município de Montalegre

Mapa nº 17.1 | Folha 6

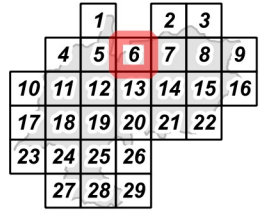
Carta de Equipamentos de Utilização Coletiva

Escala: 1:25 000



Sistema de Referência:
ETRS89/Portugal TM06

Data de elaboração: 2019-08-22



Fontes: DGT (2017), CMM(2017)

Cofinanciado por:



Legenda

- Tribunal
- Equipamentos escolares

Agentes de Proteção Civil

- GNR Montalegre
- GNR Venda Nova
- BV Montalegre
- BV Salto

Equipamento de Saúde

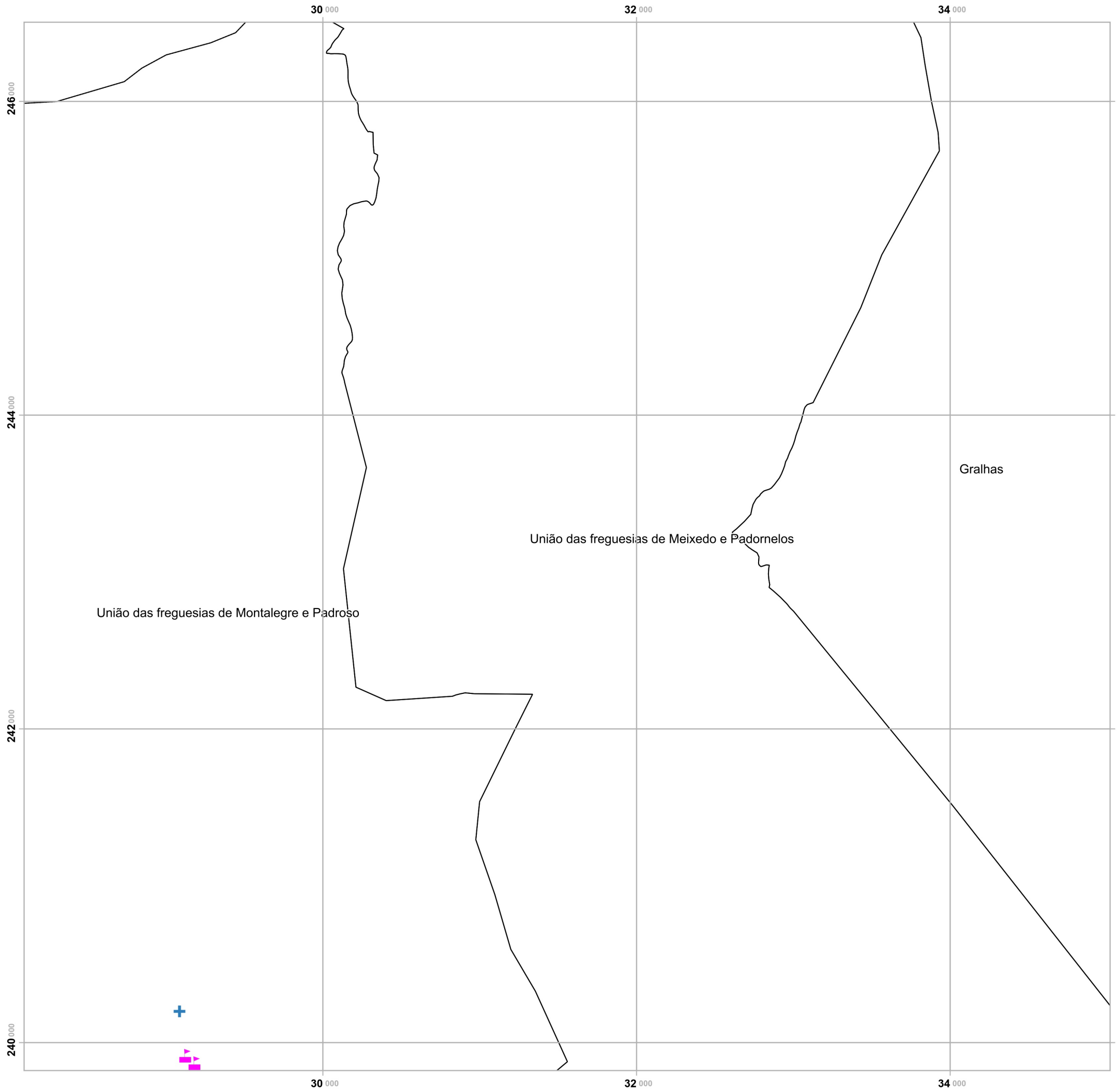
- Centro de saúde
- Extensão saúde

Limites administrativos

- Freguesias
- Concelho de Montalegre
- Concelhos limítrofes

Elaborado por:





Plano Municipal de Emergência e de Proteção Civil | Município de Montalegre

Mapa nº 17.1 | Folha 7

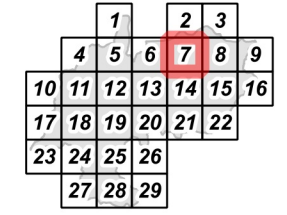
Carta de Equipamentos de Utilização Coletiva

Escala: 1:25 000



Sistema de Referência:
ETRS89/Portugal TM06

Data de elaboração: 2019-08-22



Fontes: DGT (2017), CMM(2017)

Cofinanciado por:



Legenda

- Tribunal
- Equipamentos escolares

Agentes de Proteção Civil

- GNR Montalegre
- GNR Venda Nova
- BV Montalegre
- BV Salto

Equipamento de Saúde

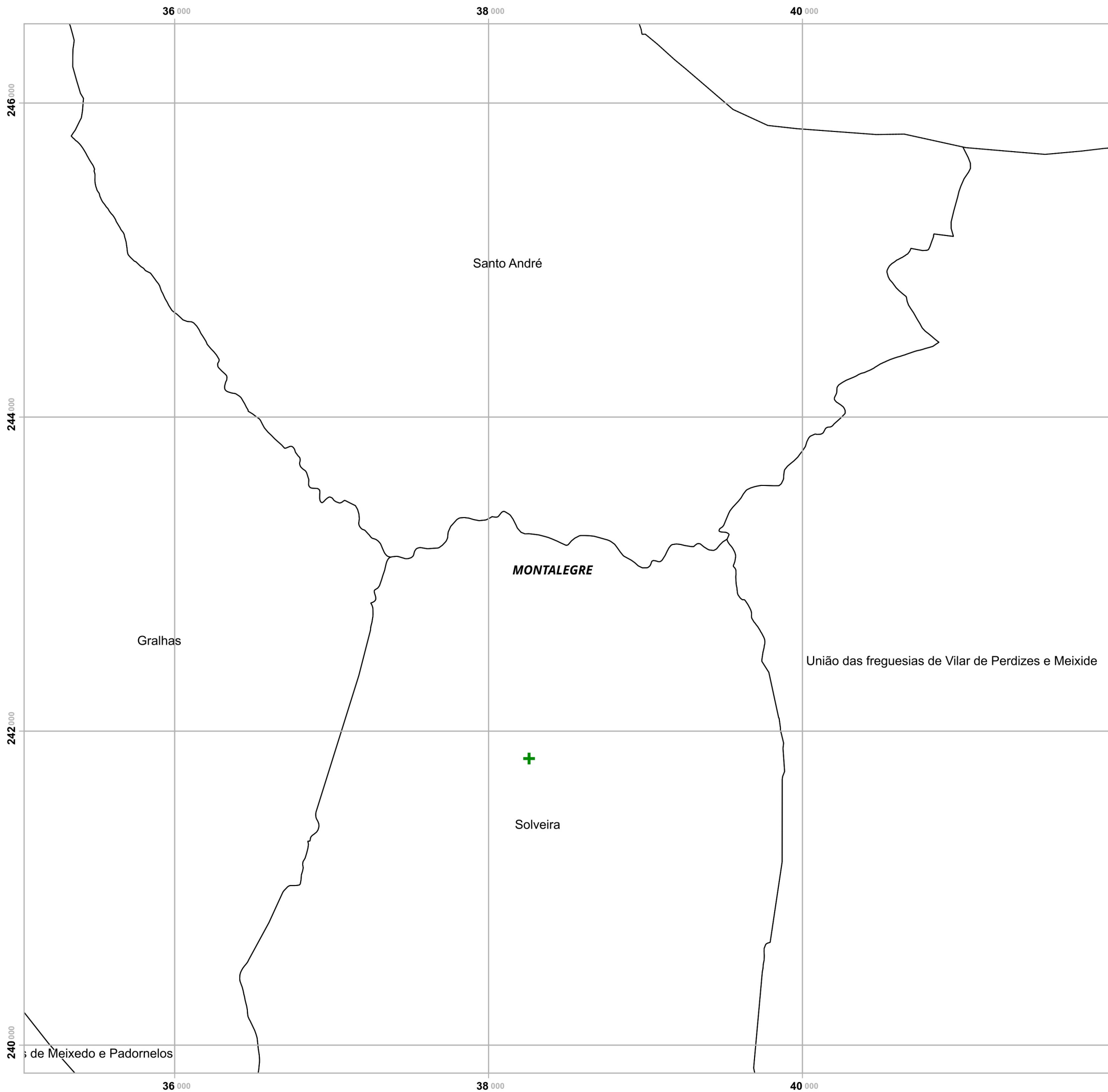
- Centro de saúde
- Extensão saúde

Limites administrativos

- Freguesias
- Concelho de Montalegre
- Concelhos limítrofes

Elaborado por:





Plano Municipal de Emergência e de Proteção Civil | Município de Montalegre

Mapa nº 17.1 | Folha 8

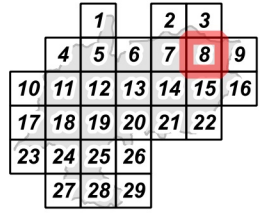
Carta de Equipamentos de Utilização Coletiva

Escala: 1:25 000



Sistema de Referência:
ETRS89/Portugal TM06

Data de elaboração: 2019-08-22



Fontes: DGT (2017).CMM(2017)

Cofinanciado por:



Legenda

- Tribunal
- Equipamentos escolares

Agentes de Proteção Civil

- GNR Montalegre
- GNR Venda Nova
- BV Montalegre
- BV Salto

Equipamento de Saúde

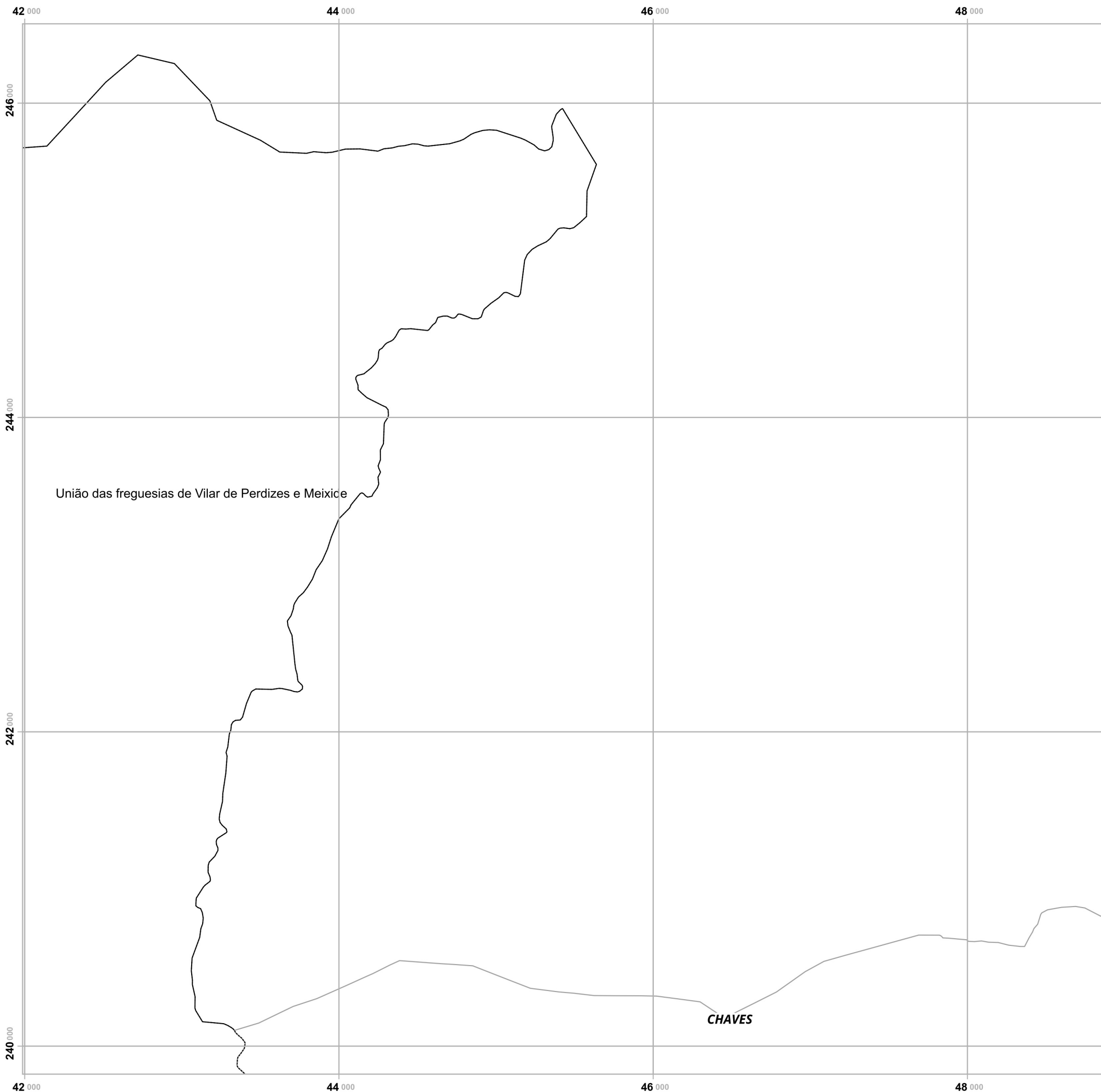
- Centro de saúde
- Extensão saúde

Limites administrativos

- Freguesias
- Concelho de Montalegre
- Concelhos limítrofes

Elaborado por:





Plano Municipal de Emergência e de Proteção Civil | Município de Montalegre

Mapa nº 17.1 | Folha 9

Carta de Equipamentos de Utilização Coletiva

Escala: 1:25 000

0 0.25 0.5 km

Sistema de Referência:
ETRS89/Portugal TM06

Data de elaboração: 2019-08-22

Fontes: DGT (2017).CMM(2017)

		1	2	3	
4	5	6	7	8	9
10	11	12	13	14	15
17	18	19	20	21	22
23	24	25	26		
	27	28	29		

Cofinanciado por:



Legenda

- Tribunal
- Equipamentos escolares

Agentes de Proteção Civil

- GNR Montalegre
- GNR Venda Nova
- BV Montalegre
- BV Salto

Equipamento de Saúde

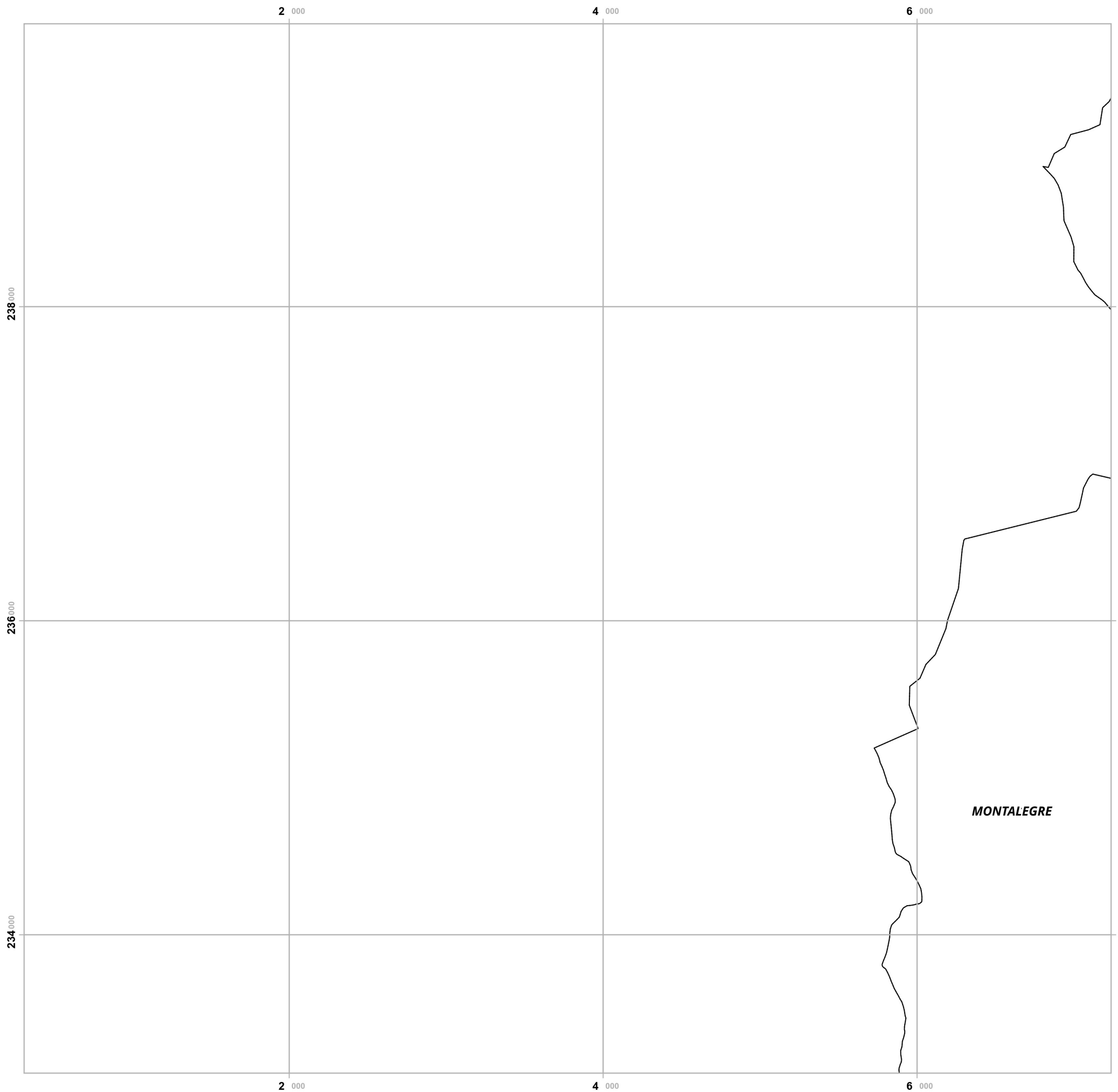
- Centro de saúde
- Extensão saúde

Limites administrativos

- Freguesias
- Concelho de Montalegre
- Concelhos limítrofes

Elaborado por:





Plano Municipal de Emergência e de Proteção Civil | Município de Montalegre

Mapa nº 17.1 | Folha 10

Carta de Equipamentos de Utilização Coletiva

Escala: 1:25 000

0 0.25 0.5 km

Sistema de Referência:
ETRS89/Portugal TM06

Data de elaboração: 2019-08-22

Fontes: DGT (2017).CMM(2017)

		1	2	3		
	4	5	6	7	8	9
10	11	12	13	14	15	16
17	18	19	20	21	22	
23	24	25	26			
	27	28	29			

Cofinanciado por:



Legenda

- Tribunal
- Equipamentos escolares

Agentes de Proteção Civil

- GNR Montalegre
- GNR Venda Nova
- BV Montalegre
- BV Salto

Equipamento de Saúde

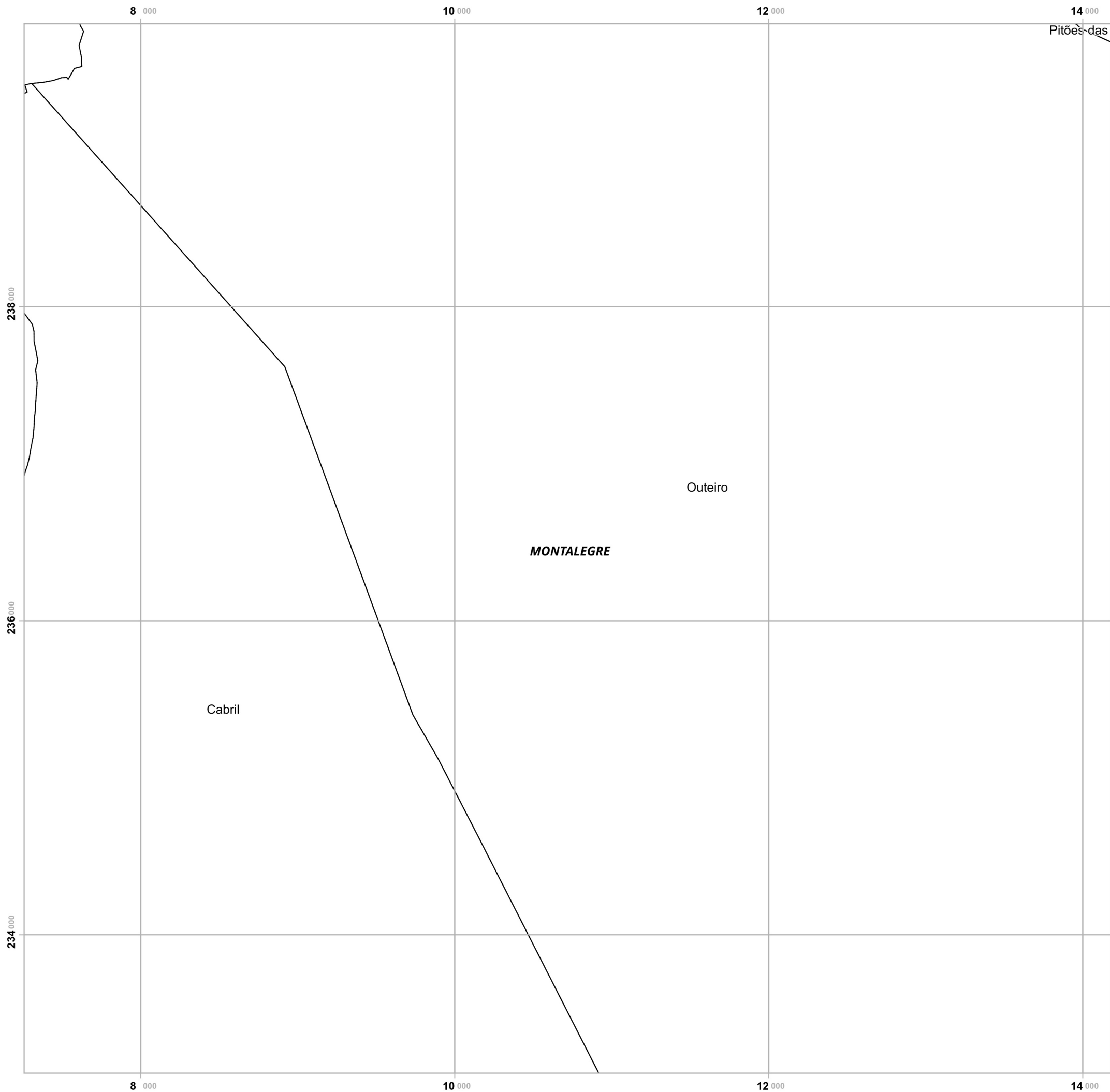
- Centro de saúde
- Extensão saúde

Limites administrativos

- Freguesias
- Concelho de Montalegre
- Concelhos limítrofes

Elaborado por:





Plano Municipal de Emergência e de Proteção Civil | Município de Montalegre

Mapa nº 17.1 | Folha 11

Carta de Equipamentos de Utilização Coletiva

Escala: 1:25 000

0 0.25 0.5 km

Sistema de Referência:
ETRS89/Portugal TM06

Data de elaboração: 2019-08-22

		1	2	3		
	4	5	6	7	8	9
10	11	12	13	14	15	16
17	18	19	20	21	22	
23	24	25	26			
	27	28	29			

Fontes: DGT (2017), CMM(2017)

Cofinanciado por:



Legenda

- Tribunal
- Equipamentos escolares

Agentes de Proteção Civil

- GNR Montalegre
- GNR Venda Nova
- BV Montalegre
- BV Salto

Equipamento de Saúde

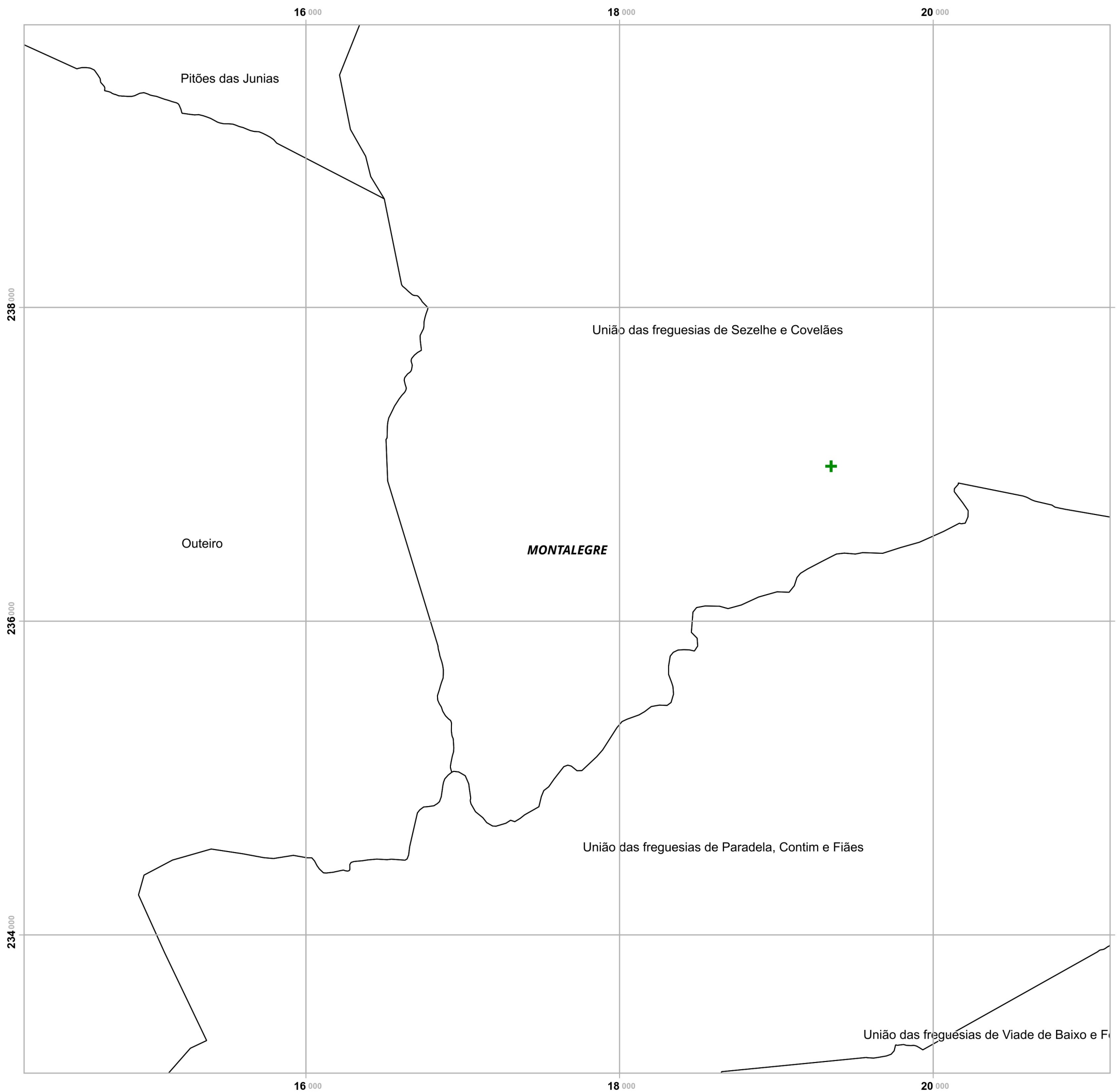
- Centro de saúde
- Extensão saúde

Limites administrativos

- Freguesias
- Concelho de Montalegre
- Concelhos limítrofes

Elaborado por:





Plano Municipal de Emergência e de Proteção Civil | Município de Montalegre

Mapa nº 17.1 | Folha 12

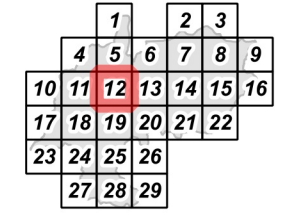
Carta de Equipamentos de Utilização Coletiva

Escala: 1:25 000



Sistema de Referência:
ETRS89/Portugal TM06

Data de elaboração: 2019-08-22



Fontes: DGT (2017).CMM(2017)

Cofinanciado por:



Legenda

- Tribunal
- Equipamentos escolares

Agentes de Proteção Civil

- GNR Montalegre
- GNR Venda Nova
- BV Montalegre
- BV Salto

Equipamento de Saúde

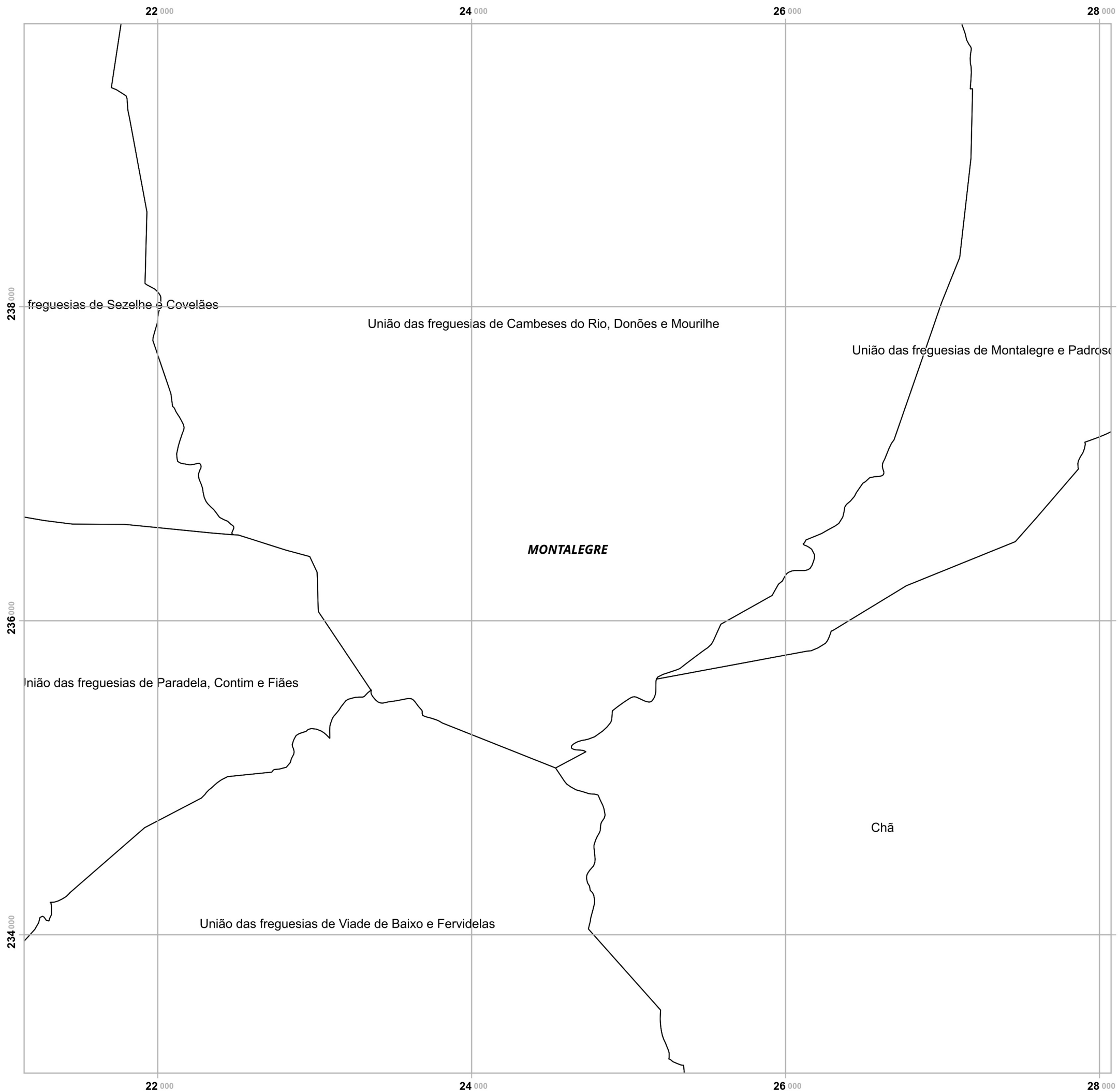
- Centro de saúde
- Extensão saúde

Limites administrativos

- Freguesias
- Concelho de Montalegre
- Concelhos limítrofes

Elaborado por:





Plano Municipal de Emergência e de Proteção Civil | Município de Montalegre

Mapa nº 17.1 | Folha 13


Carta de Equipamentos de Utilização Coletiva

Escala: 1:25 000



Sistema de Referência:
ETRS89/Portugal TM06

Data de elaboração: 2019-08-22



Fontes: DGT (2017).CMM(2017)

Cofinanciado por:



Legenda

- Tribunal
- Equipamentos escolares

Agentes de Proteção Civil

- GNR Montalegre
- GNR Venda Nova
- BV Montalegre
- BV Salto

Equipamento de Saúde

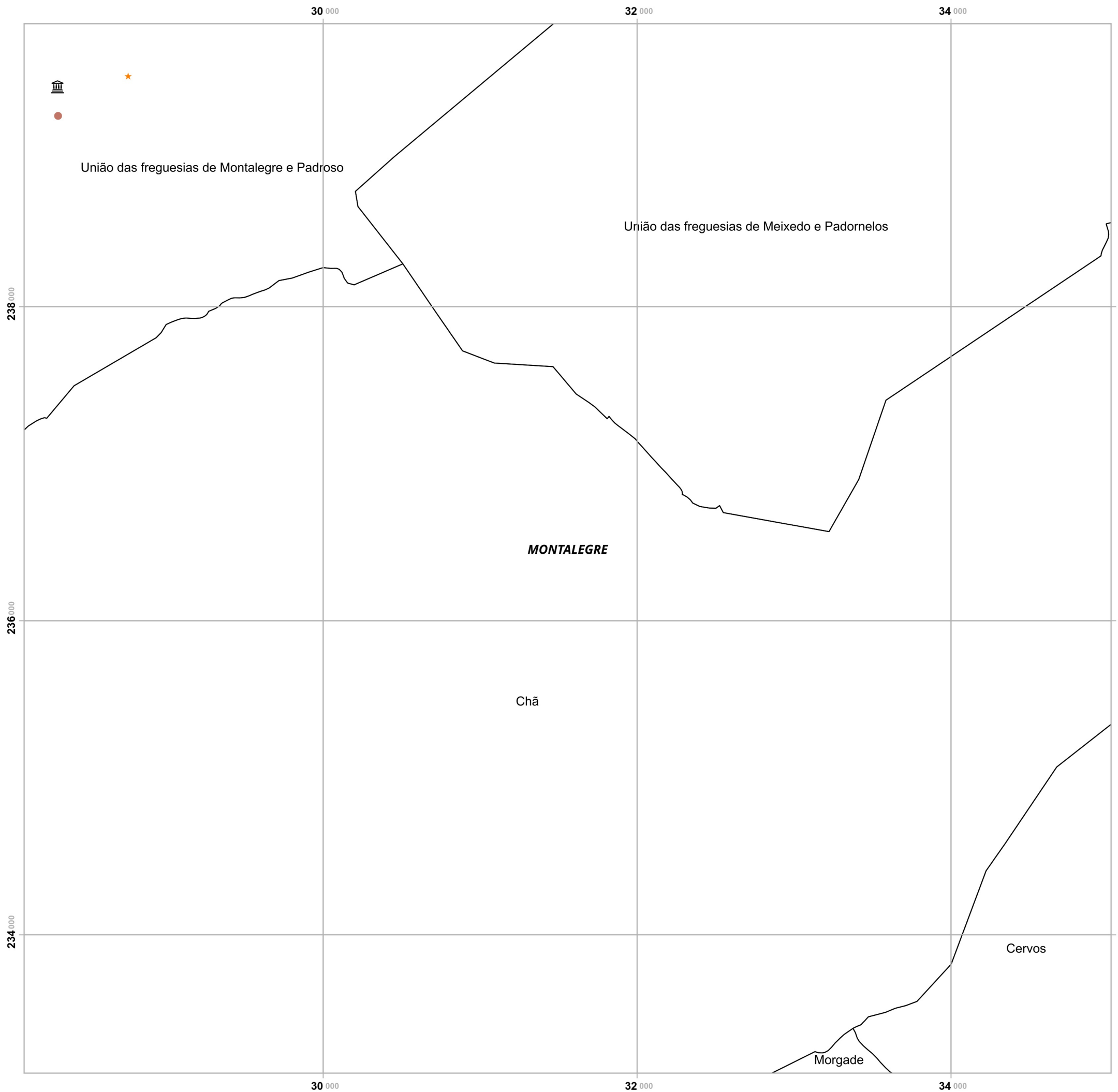
- Centro de saúde
- Extensão saúde

Limites administrativos

- Freguesias
- Concelho de Montalegre
- Concelhos limítrofes

Elaborado por:





Plano Municipal de Emergência e de Proteção Civil | Município de Montalegre

Mapa nº 17.1 | Folha 14

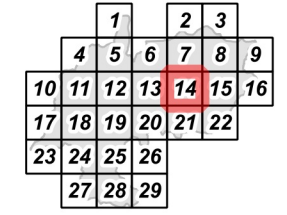
Carta de Equipamentos de Utilização Coletiva

Escala: 1:25 000



Sistema de Referência: ETRS89/Portugal TM06

Data de elaboração: 2019-08-22



Fontes: DGT (2017).CMM(2017)

Cofinanciado por:



Legenda

- Tribunal
- Equipamentos escolares

Agentes de Proteção Civil

- GNR Montalegre
- GNR Venda Nova
- BV Montalegre
- BV Salto

Equipamento de Saúde

- Centro de saúde
- Extensão saúde

Limites administrativos

- Freguesias
- Concelho de Montalegre
- Concelhos limítrofes

Elaborado por:





Plano Municipal de Emergência e de Proteção Civil | Município de Montalegre

Mapa nº 17.1 | Folha 15

Carta de Equipamentos de Utilização Coletiva

Escala: 1:25 000

0 0.25 0.5 km

Sistema de Referência:
ETRS89/Portugal TM06

Data de elaboração: 2019-08-22

		1	2	3		
4	5	6	7	8	9	
10	11	12	13	14	15	16
17	18	19	20	21	22	
23	24	25	26			
	27	28	29			

Fontes: DGT (2017), CMM(2017)

Cofinanciado por:



Legenda

- Tribunal
- Equipamentos escolares

Agentes de Proteção Civil

- GNR Montalegre
- GNR Venda Nova
- BV Montalegre
- BV Salto

Equipamento de Saúde

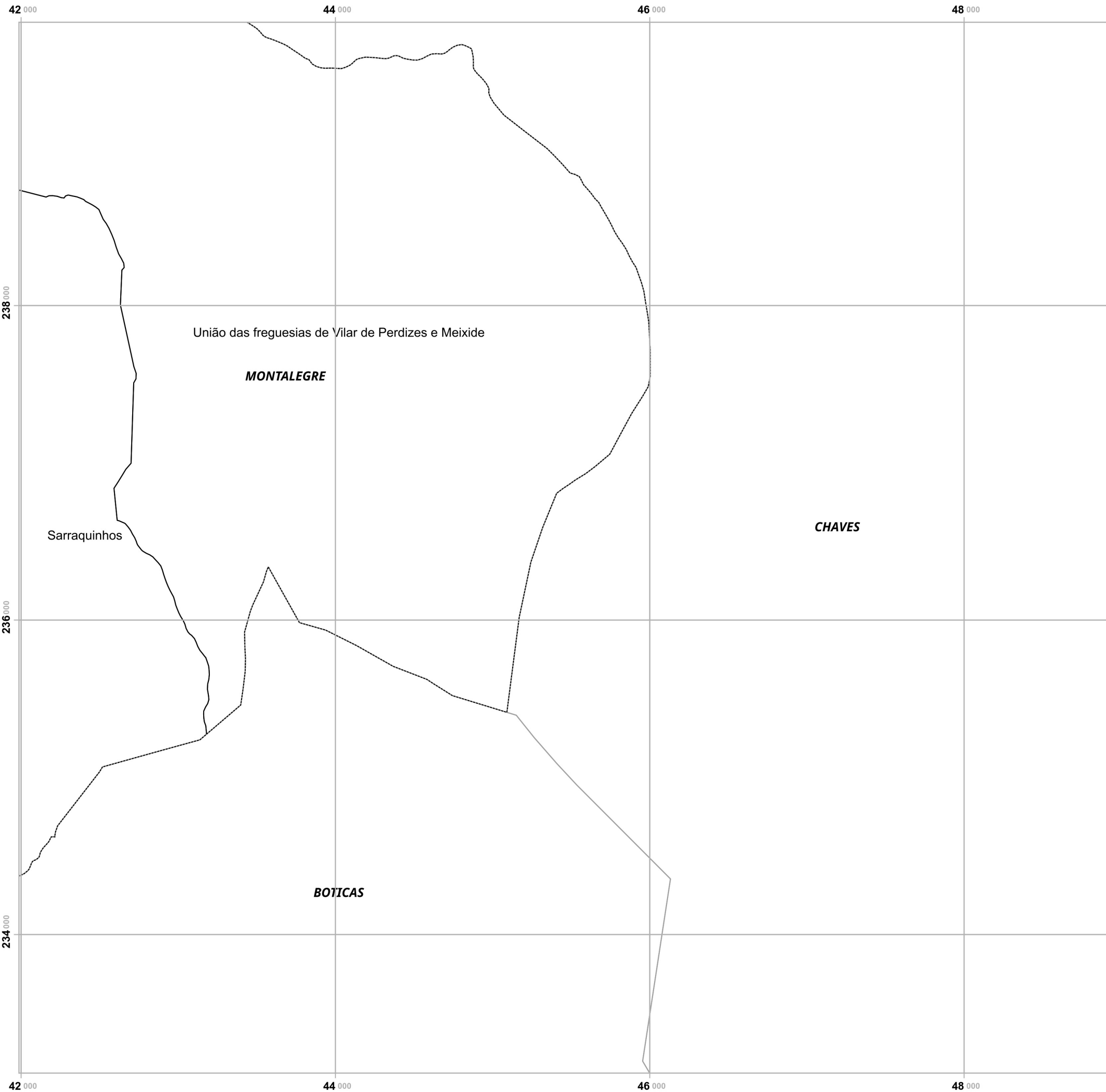
- Centro de saúde
- Extensão saúde

Limites administrativos

- Freguesias
- Concelho de Montalegre
- Concelhos limítrofes

Elaborado por:





Plano Municipal de Emergência e de Proteção Civil | Município de Montalegre

Mapa nº 17.1 | Folha 16

Carta de Equipamentos de Utilização Coletiva

Escala: 1:25 000

0 0.25 0.5 km

Sistema de Referência:
ETRS89/Portugal TM06

Data de elaboração: 2019-08-22

		1	2	3		
	4	5	6	7	8	9
10	11	12	13	14	15	16
17	18	19	20	21	22	
23	24	25	26			
	27	28	29			

Fontes: DGT (2017).CMM(2017)

Cofinanciado por:



Legenda

- Tribunal
- Equipamentos escolares

Agentes de Proteção Civil

- GNR Montalegre
- GNR Venda Nova
- BV Montalegre
- BV Salto

Equipamento de Saúde

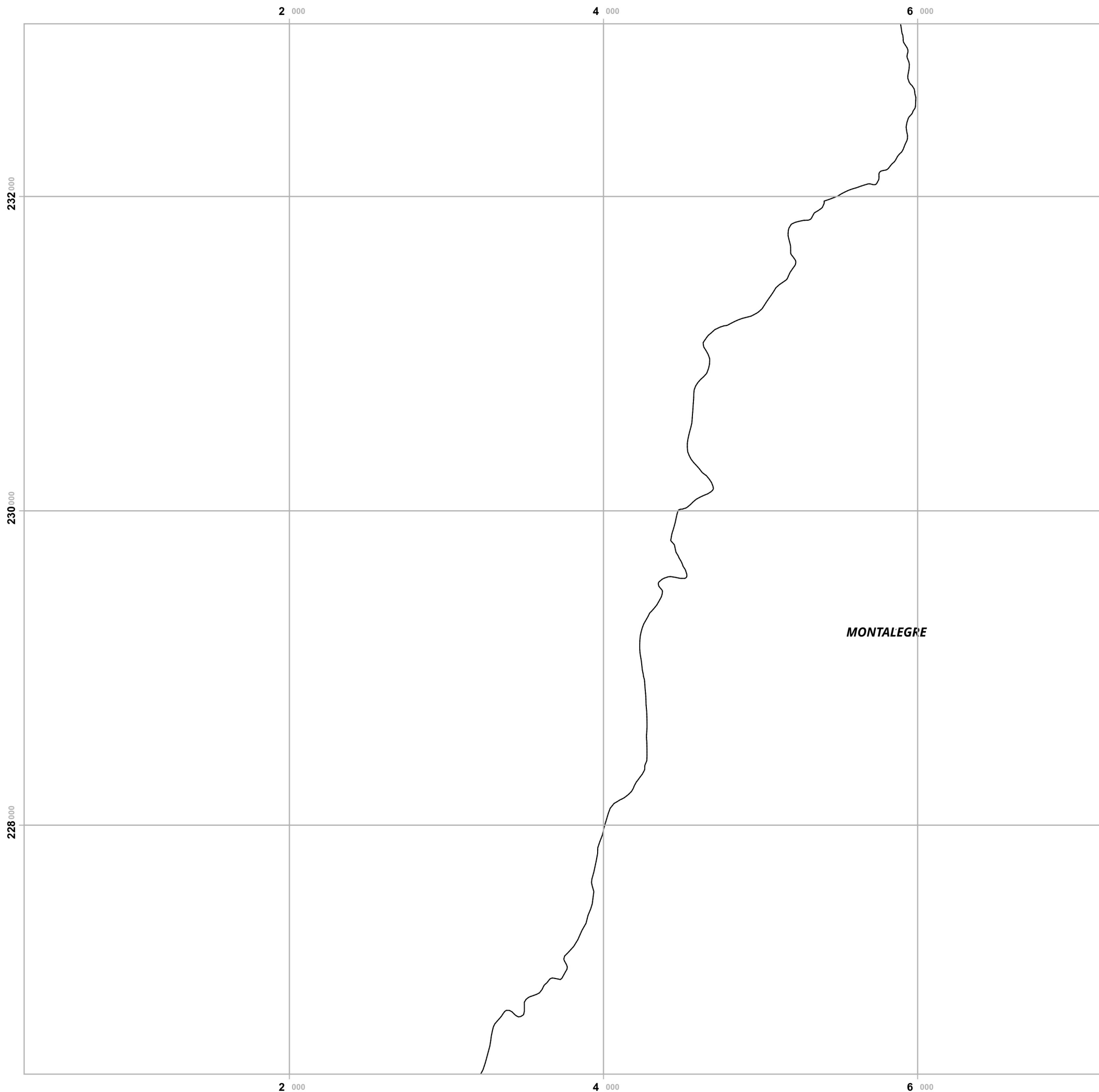
- Centro de saúde
- Extensão saúde

Limites administrativos

- Freguesias
- Concelho de Montalegre
- Concelhos limítrofes

Elaborado por:





Plano Municipal de Emergência e de Proteção Civil | Município de Montalegre

Mapa nº 17.1 | Folha 17

Carta de Equipamentos de Utilização Coletiva

Escala: 1:25 000

0 0.25 0.5 km

Sistema de Referência:
ETRS89/Portugal TM06

Data de elaboração: 2019-08-22

Fontes: DGT (2017).CMM(2017)

		1	2	3		
	4	5	6	7	8	9
10	11	12	13	14	15	16
17	18	19	20	21	22	
23	24	25	26			
	27	28	29			

Cofinanciado por:



Legenda

- Tribunal
- Equipamentos escolares

Agentes de Proteção Civil

- GNR Montalegre
- GNR Venda Nova
- BV Montalegre
- BV Salto

Equipamento de Saúde

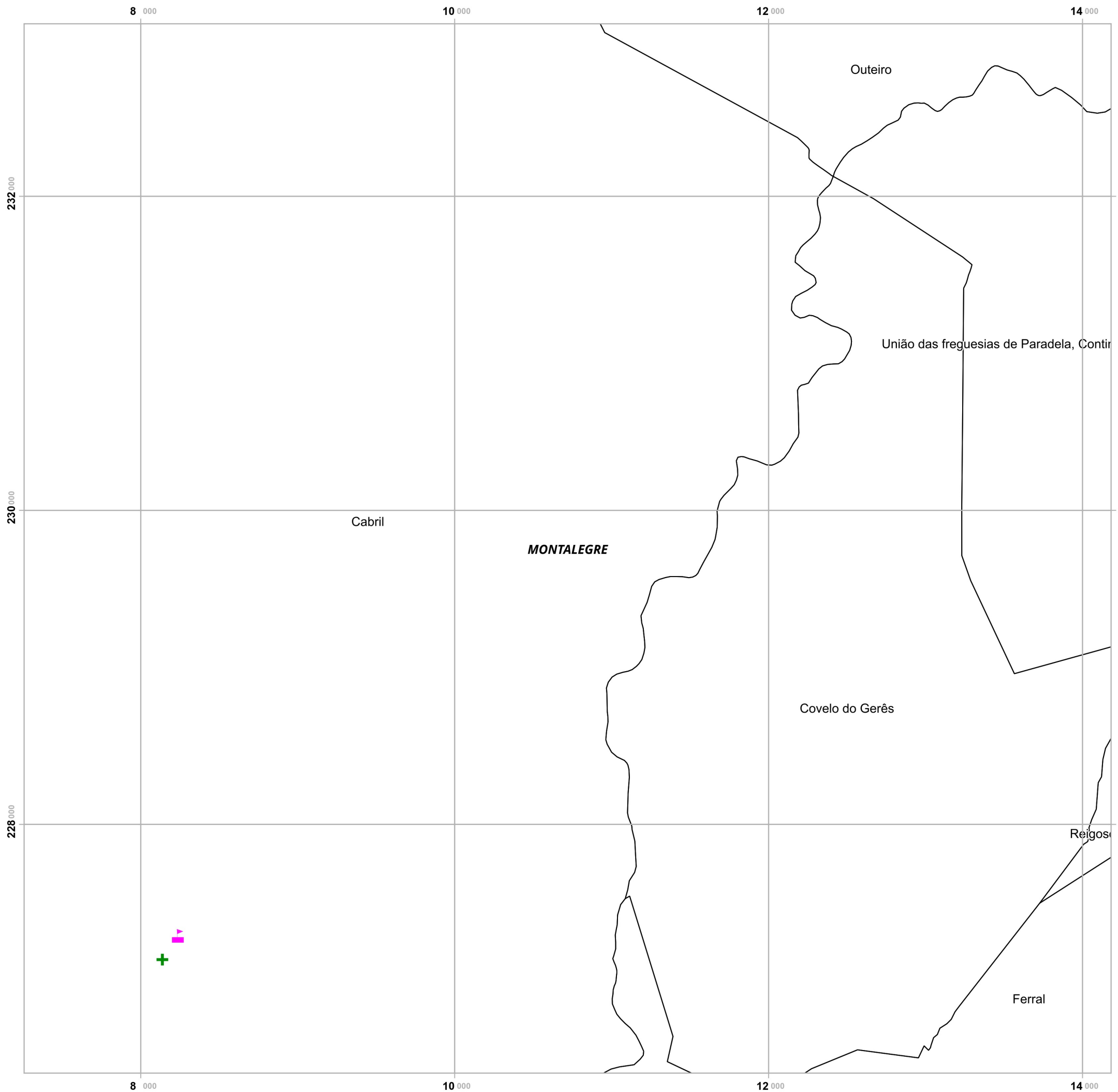
- Centro de saúde
- Extensão saúde

Limites administrativos

- Freguesias
- Concelho de Montalegre
- Concelhos limítrofes

Elaborado por:





Plano Municipal de Emergência e de Proteção Civil | Município de Montalegre

Mapa nº 17.1 | Folha 18

Carta de Equipamentos de Utilização Coletiva

Escala: 1:25 000

0 0.25 0.5 km

Sistema de Referência:
ETRS89/Portugal TM06

Data de elaboração: 2019-08-22

Fontes: DGT (2017).CMM(2017)

		1	2	3		
	4	5	6	7	8	9
10	11	12	13	14	15	16
17	18	19	20	21	22	
23	24	25	26			
	27	28	29			

Cofinanciado por:



Legenda

- Tribunal
- Equipamentos escolares

Agentes de Proteção Civil

- GNR Montalegre
- GNR Venda Nova
- BV Montalegre
- BV Salto

Equipamento de Saúde

- Centro de saúde
- Extensão saúde

Limites administrativos

- Freguesias
- Concelho de Montalegre
- Concelhos limítrofes

Elaborado por:





Plano Municipal de Emergência e de Proteção Civil | Município de Montalegre

Mapa nº 17.1 | Folha 19

Carta de Equipamentos de Utilização Coletiva

Escala: 1:25 000

0 0.25 0.5 km

Sistema de Referência:
ETRS89/Portugal TM06

Data de elaboração: 2019-08-22

Fontes: DGT (2017).CMM(2017)

		1	2	3		
	4	5	6	7	8	9
10	11	12	13	14	15	16
17	18	19	20	21	22	
23	24	25	26			
	27	28	29			

Cofinanciado por:



Legenda

- Tribunal
- Equipamentos escolares

Agentes de Proteção Civil

- GNR Montalegre
- GNR Venda Nova
- BV Montalegre
- BV Salto

Equipamento de Saúde

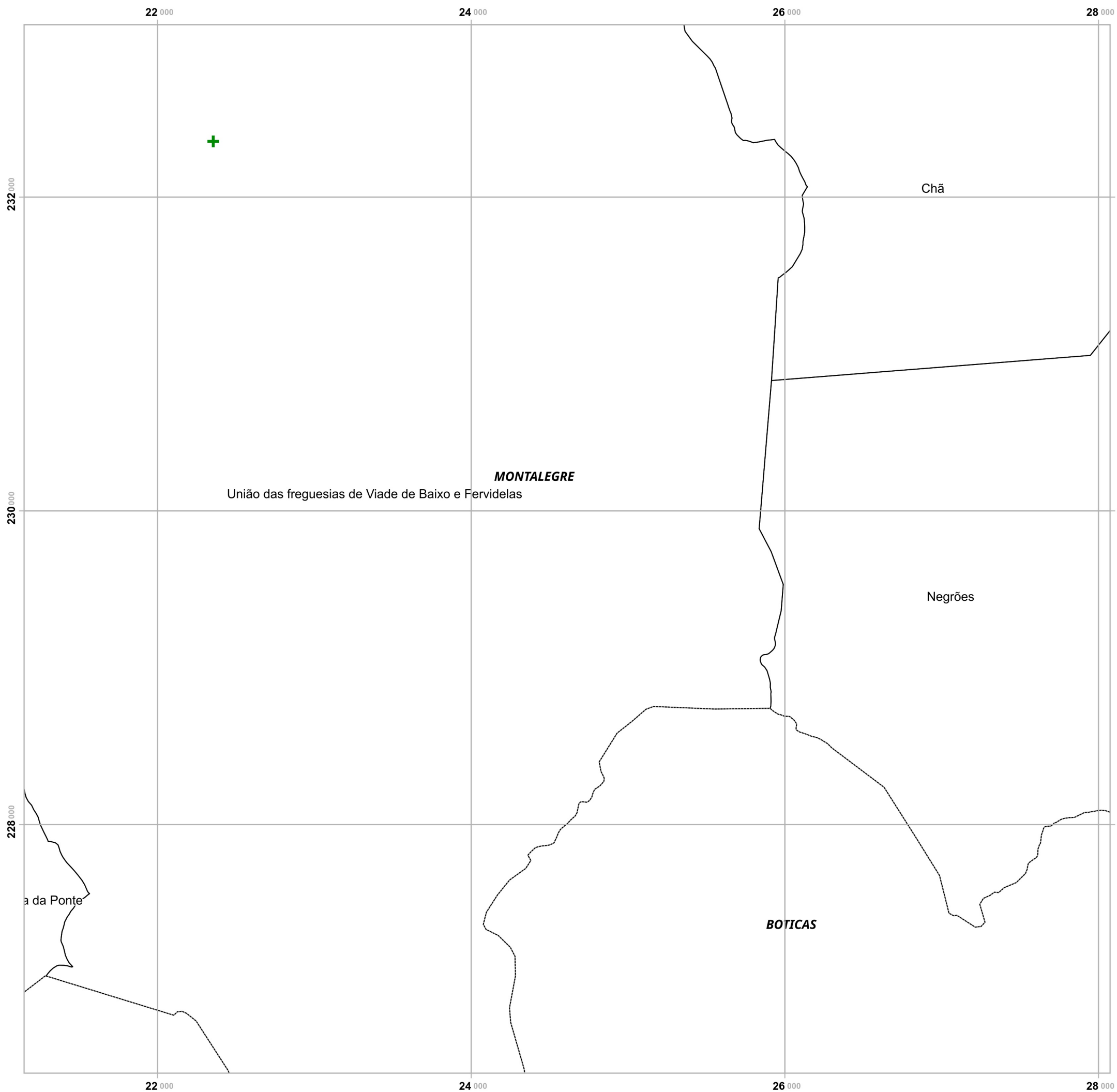
- Centro de saúde
- Extensão saúde

Limites administrativos

- Freguesias
- Concelho de Montalegre
- Concelhos limítrofes

Elaborado por:





Plano Municipal de Emergência e de Proteção Civil | Município de Montalegre

Mapa nº 17.1 | Folha 20


Carta de Equipamentos de Utilização Coletiva

Escala: 1:25 000



Sistema de Referência: ETRS89/Portugal TM06

Data de elaboração: 2019-08-22



Fontes: DGT (2017), CMM(2017)

Cofinanciado por:



Legenda

- Tribunal
- Equipamentos escolares
- Agentes de Proteção Civil**
 - GNR Montalegre
 - GNR Venda Nova
 - BV Montalegre
 - BV Salto
- Equipamento de Saúde**
 - Centro de saúde
 - Extensão saúde
- Limites administrativos**
 - Freguesias
 - Concelho de Montalegre
 - Concelhos limítrofes

Elaborado por:





Plano Municipal de Emergência e de Proteção Civil | Município de Montalegre

Mapa nº 17.1 | Folha 21

Carta de Equipamentos de Utilização Coletiva

Escala: 1:25 000

0 0.25 0.5 km

Sistema de Referência:
ETRS89/Portugal TM06

Data de elaboração: 2019-08-22

Fontes: DGT (2017).CMM(2017)

		1	2	3		
	4	5	6	7	8	9
10	11	12	13	14	15	16
17	18	19	20	21	22	
23	24	25	26			
	27	28	29			

Cofinanciado por:



Legenda

- Tribunal
- Equipamentos escolares

Agentes de Proteção Civil

- GNR Montalegre
- GNR Venda Nova
- BV Montalegre
- BV Salto

Equipamento de Saúde

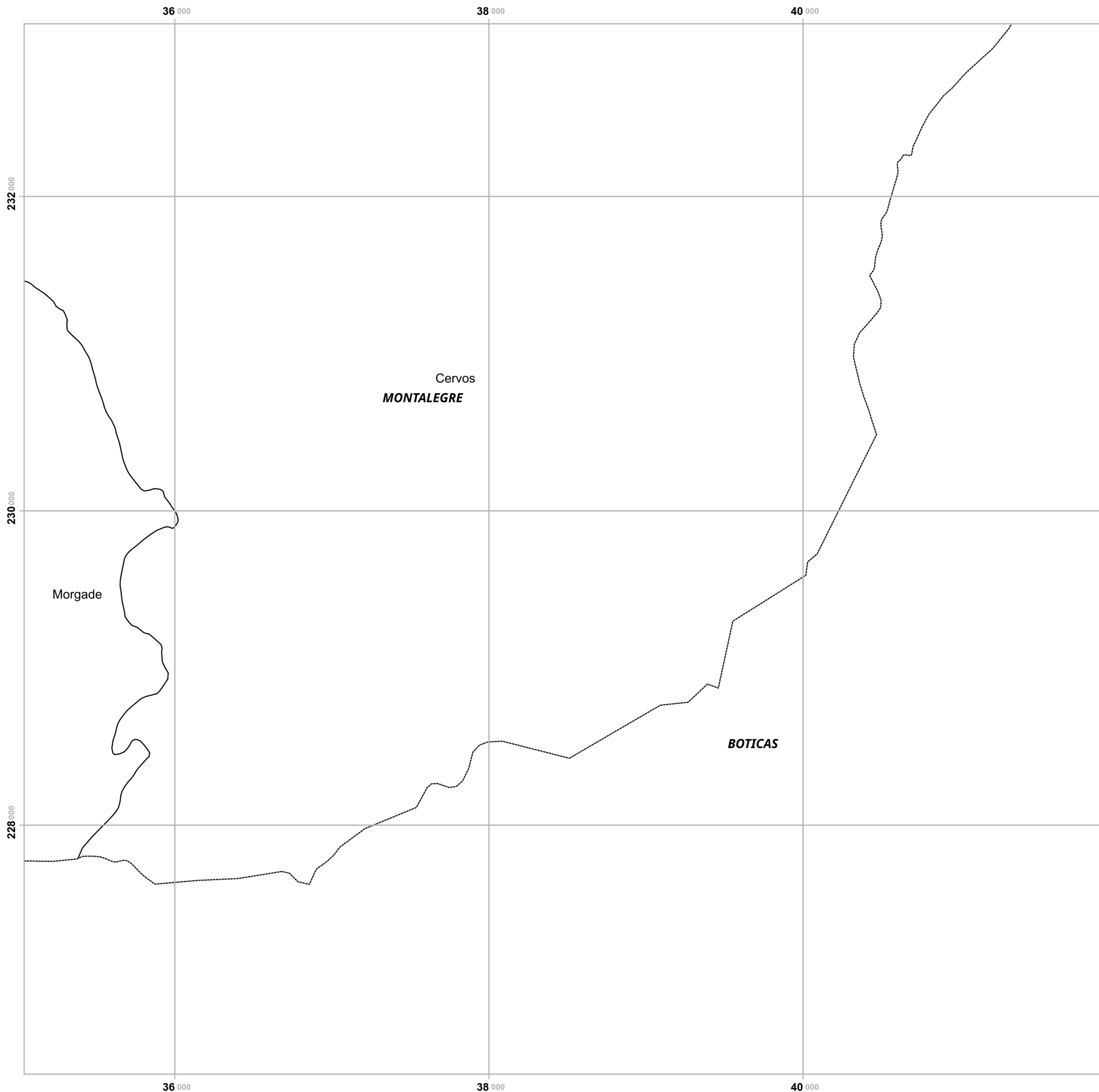
- Centro de saúde
- Extensão saúde

Limites administrativos

- Freguesias
- Concelho de Montalegre
- Concelhos limítrofes

Elaborado por:





Plano Municipal de Emergência e de Proteção Civil | Município de Montalegre

Mapa nº 17.1 | Folha 22

Carta de Equipamentos de Utilização Coletiva

Escala: 1:25 000

0 0.25 0.5 km

Sistema de Referência:
ETRS89/Portugal TM06

Data de elaboração: 2019-08-22

		1	2	3		
	4	5	6	7	8	9
10	11	12	13	14	15	16
17	18	19	20	21	22	
23	24	25	26			
	27	28	29			

Fontes: DGT (2017).CMM(2017)

Cofinanciado por:



Legenda

- Tribunal
- Equipamentos escolares

Agentes de Proteção Civil

- GNR Montalegre
- GNR Venda Nova
- BV Montalegre
- BV Salto

Equipamento de Saúde

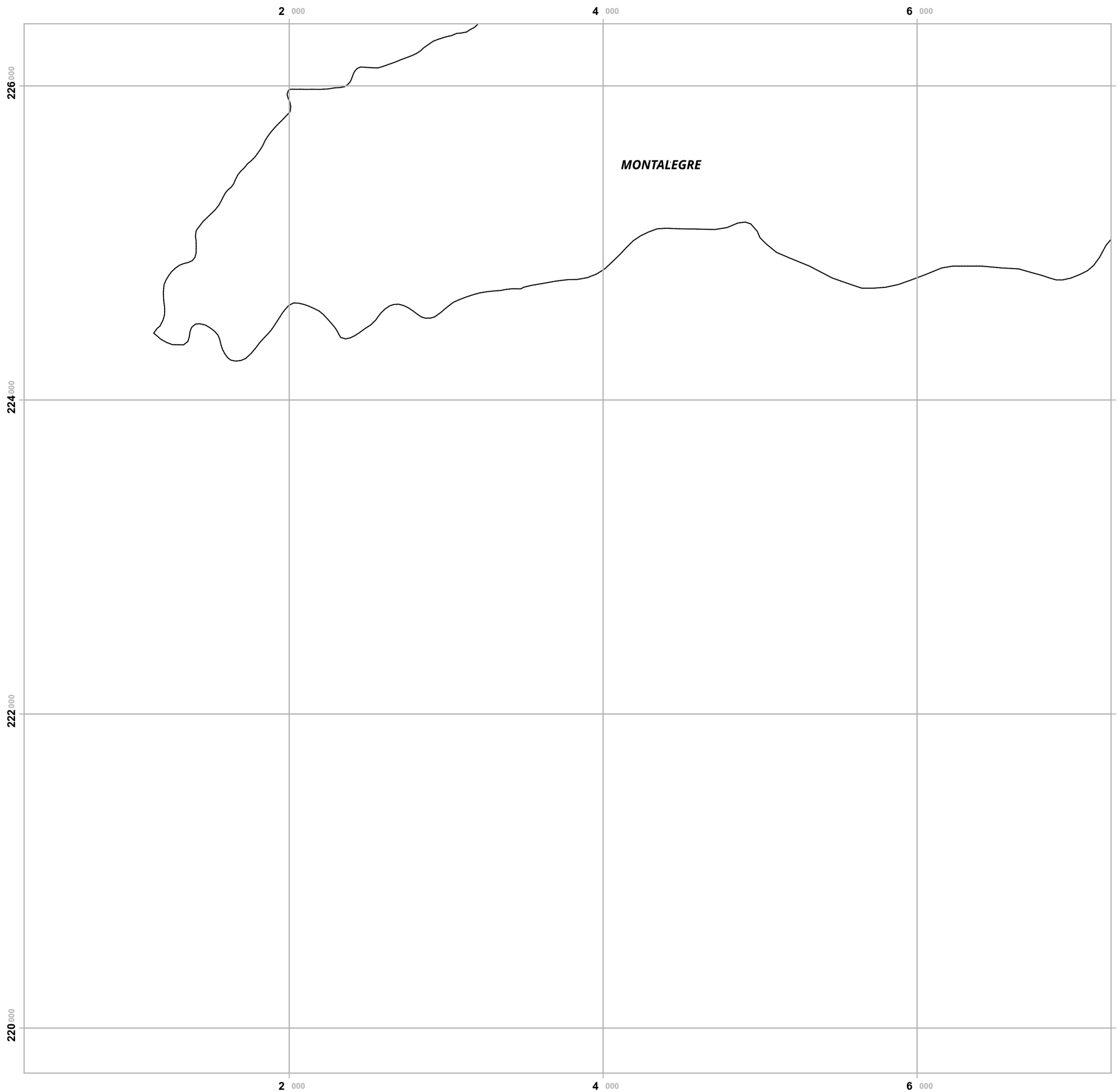
- Centro de saúde
- Extensão saúde

Limites administrativos

- Freguesias
- Concelho de Montalegre
- Concelhos limítrofes

Elaborado por:





Plano Municipal de Emergência e de Proteção Civil | Município de Montalegre

Mapa nº 17.1 | Folha 23

Carta de Equipamentos de Utilização Coletiva

Escala: 1:25 000

0 0.25 0.5 km

Sistema de Referência:
ETRS89/Portugal TM06

Data de elaboração: 2019-08-22

Fontes: DGT (2017).CMM(2017)

		1	2	3		
	4	5	6	7	8	9
10	11	12	13	14	15	16
17	18	19	20	21	22	
	23	24	25	26		
		27	28	29		

Cofinanciado por:



Legenda

- Tribunal
- Equipamentos escolares

Agentes de Proteção Civil

- GNR Montalegre
- GNR Venda Nova
- BV Montalegre
- BV Salto

Equipamento de Saúde

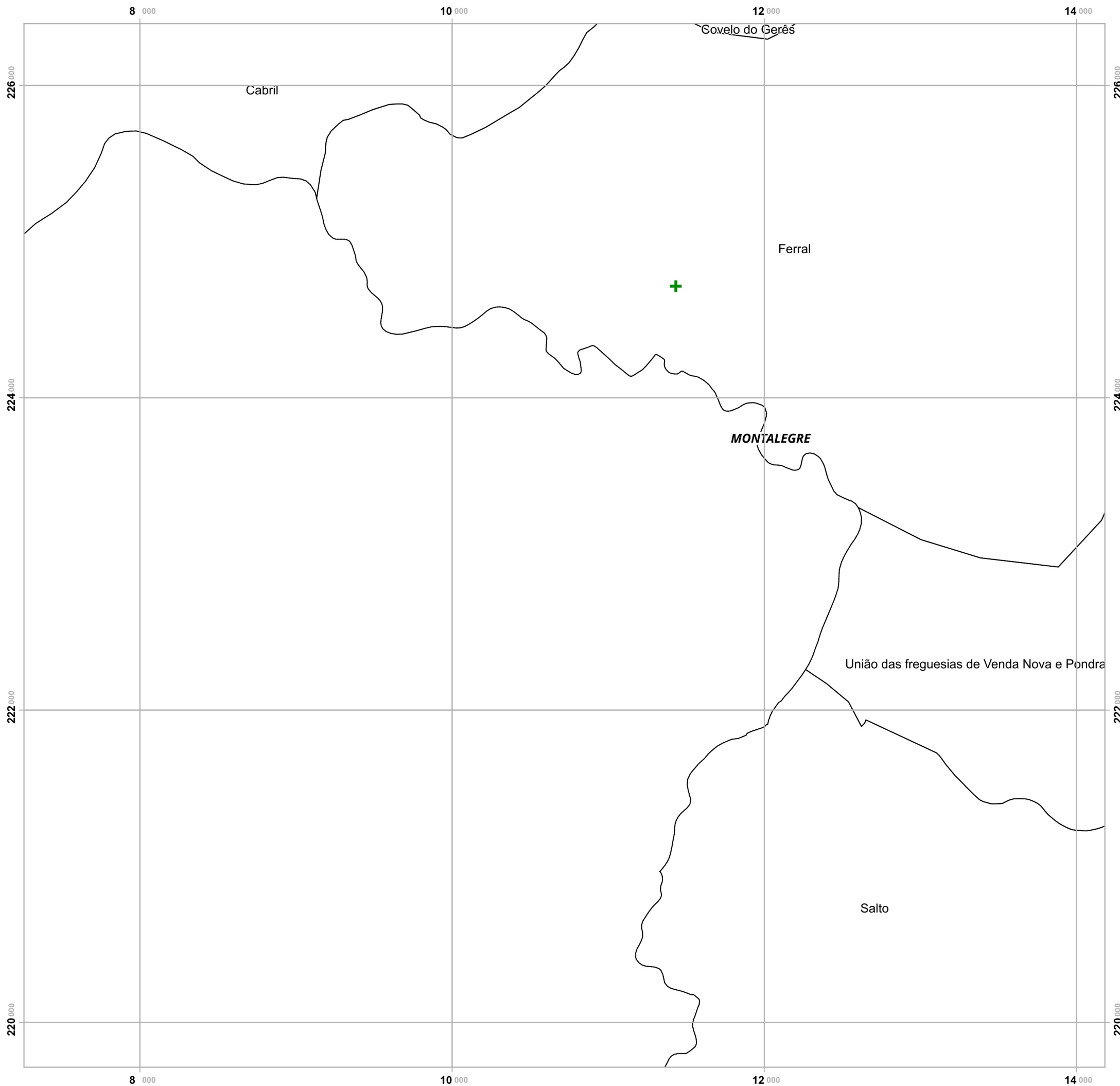
- Centro de saúde
- Extensão saúde

Limites administrativos

- Freguesias
- Concelho de Montalegre
- Concelhos limítrofes

Elaborado por:





Plano Municipal de Emergência e de Proteção Civil | Município de Montalegre

Mapa nº 17.1 | Folha 24

Carta de Equipamentos de Utilização Coletiva

Escala: 1:25 000



Sistema de Referência:
ETRS89/Portugal TM06

Data de elaboração: 2019-08-22

		1	2	3		
	4	5	6	7	8	9
10	11	12	13	14	15	16
17	18	19	20	21	22	
23	24	25	26			
	27	28	29			

Fontes: DGT (2017).CMM(2017)

Cofinanciado por:

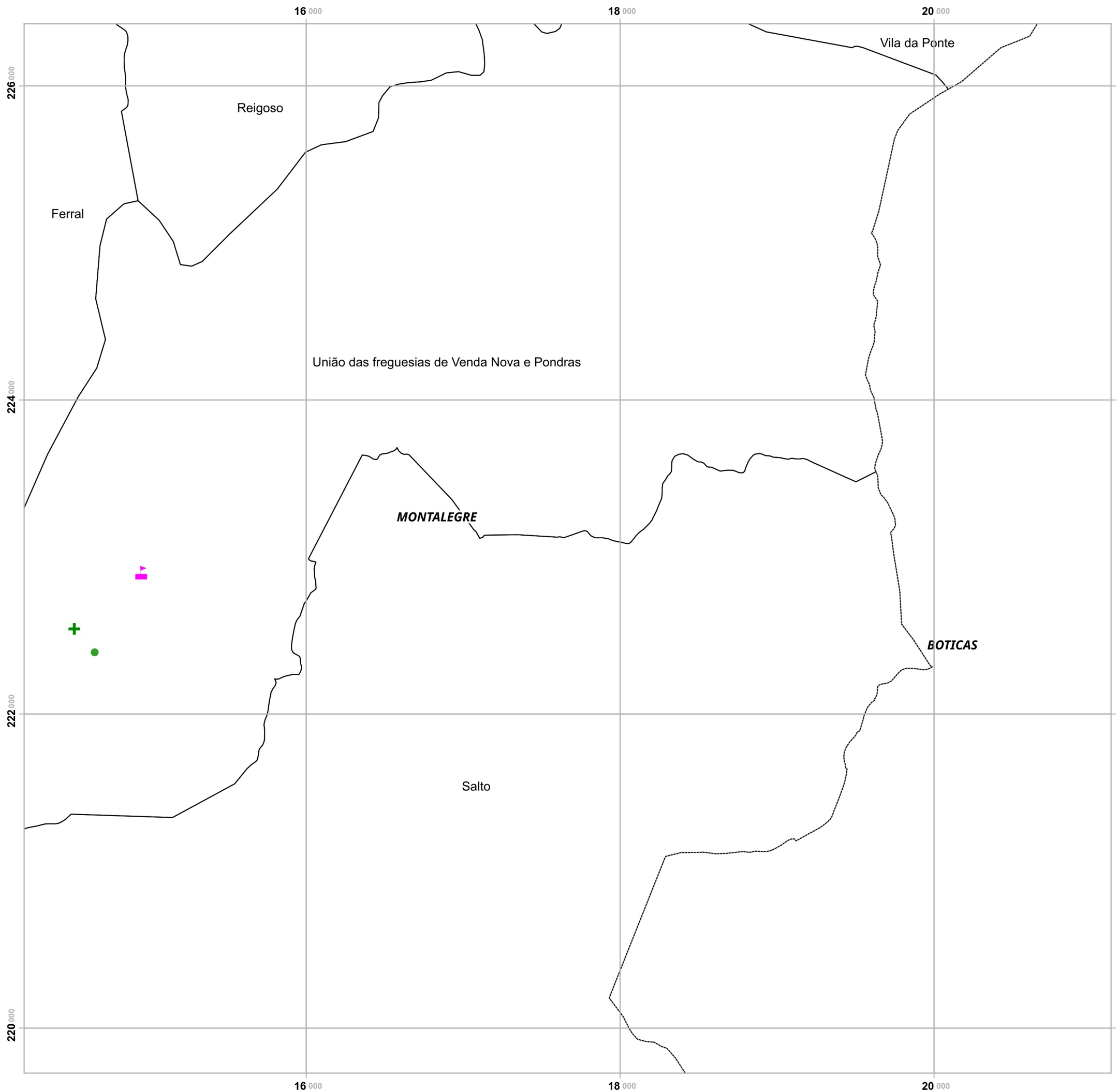


Legenda

- Tribunal
- Equipamentos escolares
- Agentes de Proteção Civil**
 - GNR Montalegre
 - GNR Venda Nova
 - BV Montalegre
 - BV Salto
- Equipamento de Saúde**
 - Centro de saúde
 - Extensão saúde
- Limites administrativos**
 - Freguesias
 - Concelho de Montalegre
 - Concelhos limítrofes

Elaborado por:





Plano Municipal de Emergência e de Proteção Civil | Município de Montalegre

Mapa nº 17.1 | Folha 25

Carta de Equipamentos de Utilização Coletiva

Escala: 1:25 000

0 0.25 0.5 km

Sistema de Referência:
ETRS89/Portugal TM06

Data de elaboração: 2019-08-22

Fontes: DGT (2017).CMM(2017)

		1	2	3		
	4	5	6	7	8	9
10	11	12	13	14	15	16
17	18	19	20	21	22	
23	24	25	26			
	27	28	29			

Cofinanciado por:



Legenda

- Tribunal
- Equipamentos escolares

Agentes de Proteção Civil

- GNR Montalegre
- GNR Venda Nova
- BV Montalegre
- BV Salto

Equipamento de Saúde


- Centro de saúde
- Extensão saúde

Limites administrativos

- Freguesias
- Concelho de Montalegre
- Concelhos limítrofes

Elaborado por:





Plano Municipal de Emergência e de Proteção Civil | Município de Montalegre

Mapa nº 17.1 | Folha 26

Carta de Equipamentos de Utilização Coletiva

Escala: 1:25 000

0 0.25 0.5 km

Sistema de Referência:
ETRS89/Portugal TM06

Data de elaboração: 2019-08-22

Fontes: DGT (2017).CMM(2017)

		1	2	3		
	4	5	6	7	8	9
10	11	12	13	14	15	16
17	18	19	20	21	22	
23	24	25	26			
	27	28	29			

Cofinanciado por:



Legenda

- Tribunal
- Equipamentos escolares

Agentes de Proteção Civil

- GNR Montalegre
- GNR Venda Nova
- BV Montalegre
- BV Salto

Equipamento de Saúde

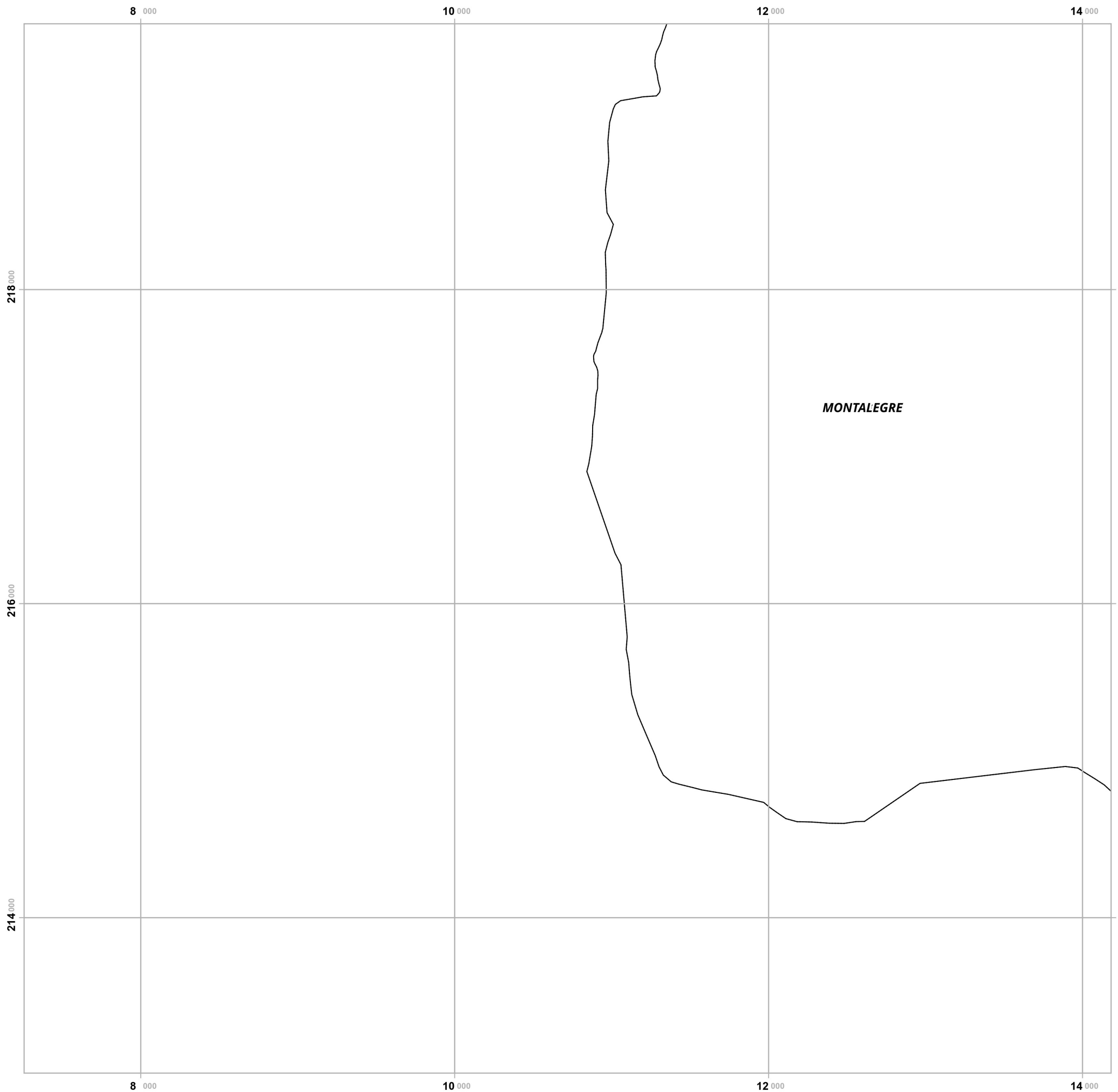
- Centro de saúde
- Extensão saúde

Limites administrativos

- Freguesias
- Concelho de Montalegre
- Concelhos limítrofes

Elaborado por:





Plano Municipal de Emergência e de Proteção Civil | Município de Montalegre

Mapa nº 17.1 | Folha 27

Carta de Equipamentos de Utilização Coletiva

Escala: 1:25 000

0 0.25 0.5 km

Sistema de Referência:
ETRS89/Portugal TM06

Data de elaboração: 2019-08-22

		1	2	3		
	4	5	6	7	8	9
10	11	12	13	14	15	16
17	18	19	20	21	22	
23	24	25	26			
	27	28	29			

Fontes: DGT (2017).CMM(2017)

Cofinanciado por:



Legenda

- Tribunal
- Equipamentos escolares

Agentes de Proteção Civil

- GNR Montalegre
- GNR Venda Nova
- BV Montalegre
- BV Salto

Equipamento de Saúde

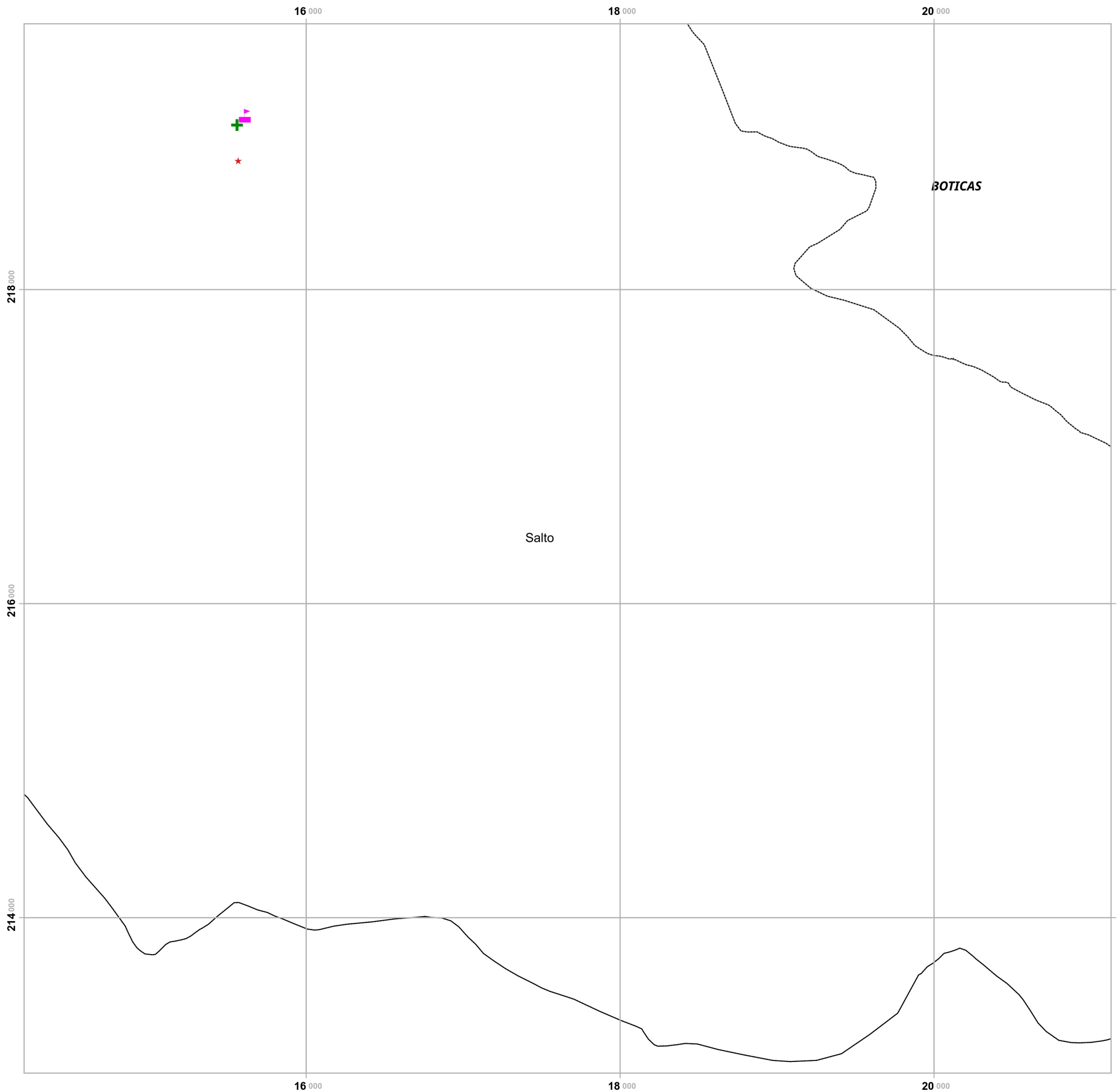
- Centro de saúde
- Extensão saúde

Limites administrativos

- Freguesias
- Concelho de Montalegre
- Concelhos limítrofes

Elaborado por:





Plano Municipal de Emergência e de Proteção Civil | Município de Montalegre

Mapa nº 17.1 | Folha 28

Carta de Equipamentos de Utilização Coletiva

Escala: 1:25 000

0 0.25 0.5 km

Sistema de Referência:
ETRS89/Portugal TM06

Data de elaboração: 2019-08-22

		1	2	3		
	4	5	6	7	8	9
10	11	12	13	14	15	16
17	18	19	20	21	22	
23	24	25	26			
	27	28	29			

Fontes: DGT (2017), CMM(2017)

Cofinanciado por:



Legenda

- Tribunal
- Equipamentos escolares

Agentes de Proteção Civil

- GNR Montalegre
- GNR Venda Nova
- BV Montalegre
- BV Salto

Equipamento de Saúde

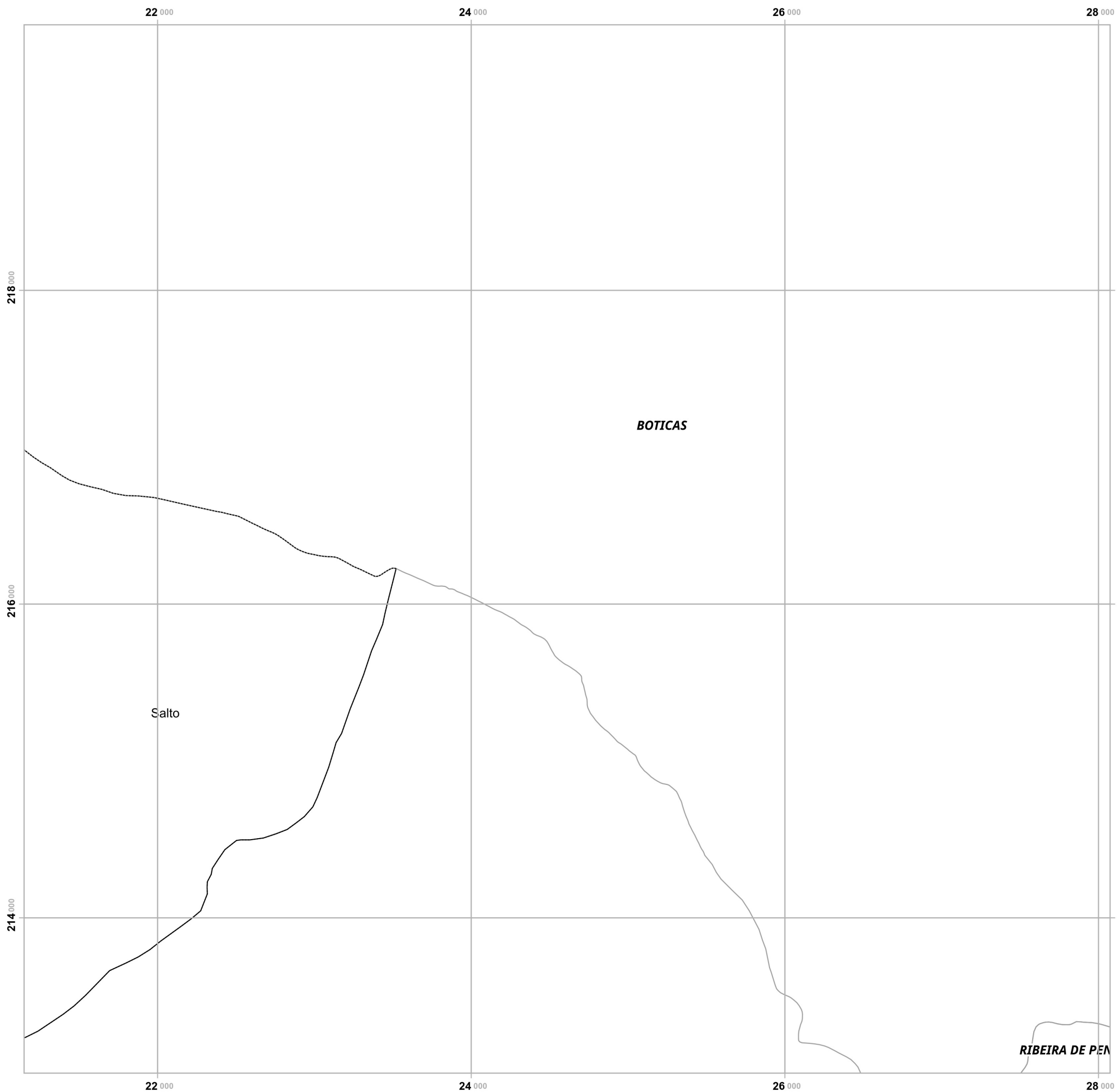
- Centro de saúde
- Extensão saúde

Limites administrativos

- Freguesias
- Concelho de Montalegre
- Concelhos limítrofes

Elaborado por:





Plano Municipal de Emergência e de Proteção Civil | Município de Montalegre

Mapa nº 17.1 | Folha 29

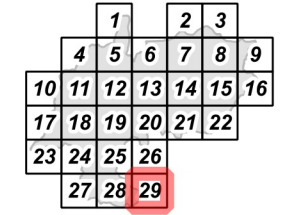
Carta de Equipamentos de Utilização Coletiva

Escala: 1:25 000



Sistema de Referência:
ETRS89/Portugal TM06

Data de elaboração: 2019-08-22



Fontes: DGT (2017), CMM(2017)

Cofinanciado por:



Legenda

- Tribunal
- Equipamentos escolares

Agentes de Proteção Civil

- GNR Montalegre
- GNR Venda Nova
- BV Montalegre
- BV Salto

Equipamento de Saúde

- Centro de saúde
- Extensão saúde

Limites administrativos

- Freguesias
- Concelho de Montalegre
- Concelhos limítrofes

Elaborado por:

