

# Plano Municipal de Emergência e de Proteção Civil | Município de Montalegre

Mapa nº 14.1 | Folha 1

Carta de Suscptibilidade: Acidentes no Transporte de Mercadorias Perigosas.

Escala: 1:25 000

0 0.25 0.5 km

Sistema de Referência:  
ETRS89/Portugal TM06

Data de elaboração: 2019-08-22

|    |    |    |    |    |    |    |
|----|----|----|----|----|----|----|
|    |    | 1  | 2  | 3  |    |    |
| 4  | 5  | 6  | 7  | 8  | 9  |    |
| 10 | 11 | 12 | 13 | 14 | 15 | 16 |
| 17 | 18 | 19 | 20 | 21 | 22 |    |
| 23 | 24 | 25 | 26 |    |    |    |
|    | 27 | 28 | 29 |    |    |    |

Fontes: DGT (2017). CMM (2017). ANSR (2012 a 2016).

Cofinanciado por:



## Legenda

Acidentes no Transporte de Mercadorias Perigosas

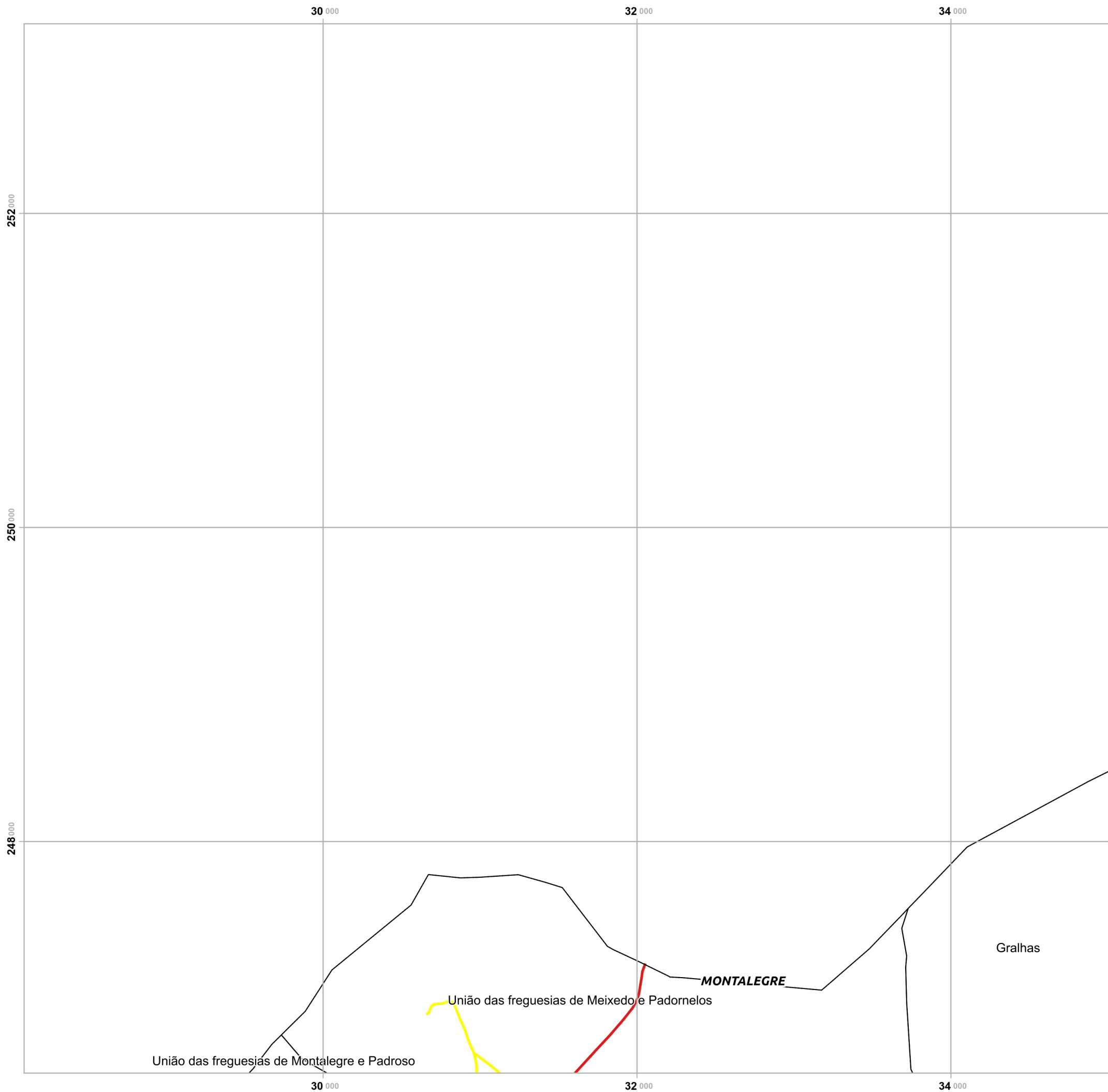
- Baixa
- Moderada
- Elevada
- Nula/ND

Limites administrativos

- Freguesias
- Concelho e Montalegre
- Concelhos limítrofes

Elaborado por:





# Plano Municipal de Emergência e de Proteção Civil | Município de Montalegre

Mapa nº 14.1 | Folha 2

Carta de Suscptibilidade: Acidentes no Transporte de Mercadorias Perigosas.

Escala: 1:25 000

0 0.25 0.5 km

Sistema de Referência: ETRS89/Portugal TM06

Data de elaboração: 2019-08-22

|    |    |    |    |    |    |    |
|----|----|----|----|----|----|----|
|    |    | 1  | 2  | 3  |    |    |
|    | 4  | 5  | 6  | 7  | 8  | 9  |
| 10 | 11 | 12 | 13 | 14 | 15 | 16 |
| 17 | 18 | 19 | 20 | 21 | 22 |    |
| 23 | 24 | 25 | 26 |    |    |    |
|    | 27 | 28 | 29 |    |    |    |

Fontes: DGT (2017). CMM (2017). ANSR (2012 a 2016).

Cofinanciado por:



## Legenda

Acidentes no Transporte de Mercadorias Perigosas

- Baixa
- Moderada
- Elevada
- Nula/ND

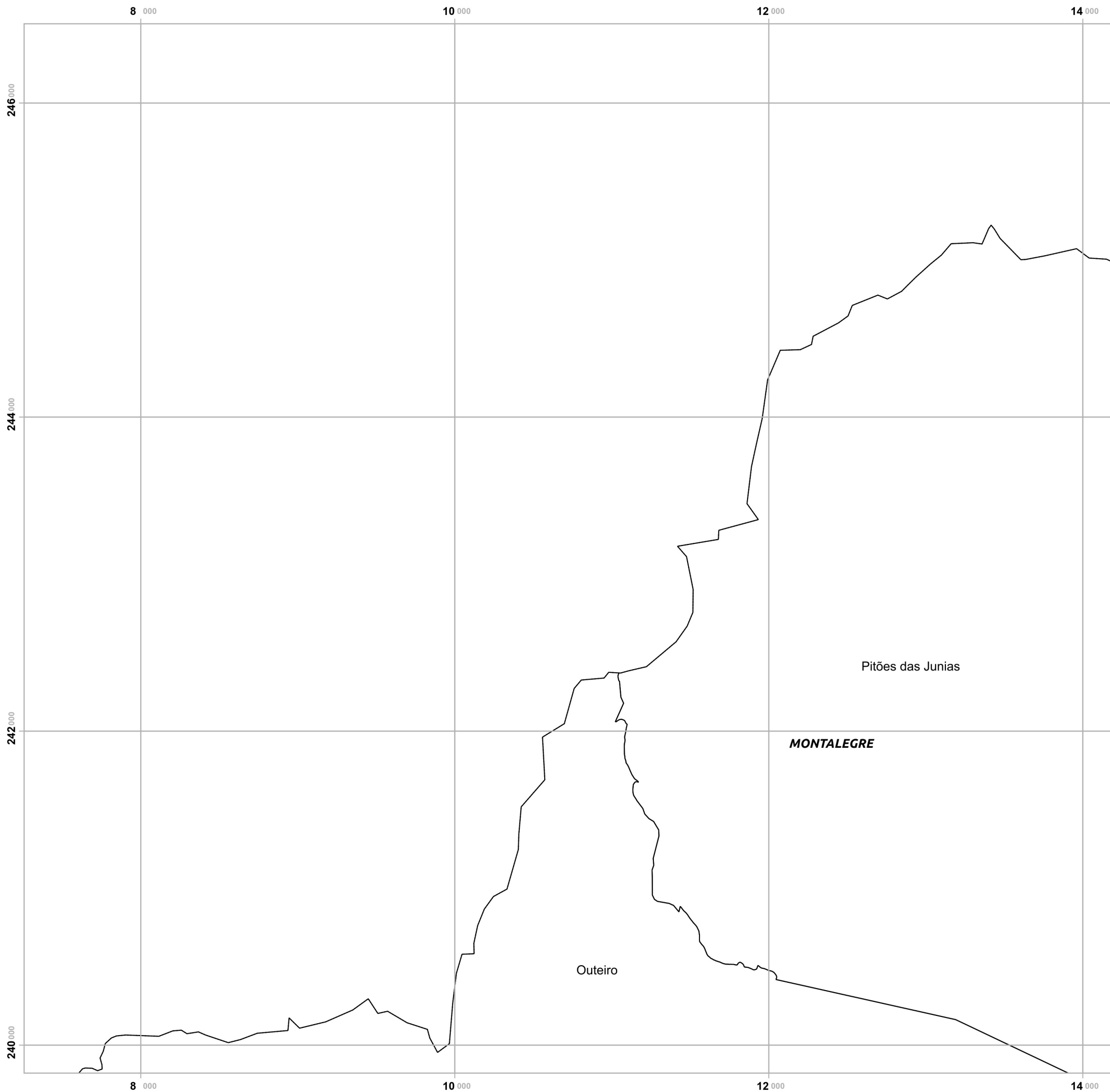
Limites administrativos

- Freguesias
- Concelho e Montalegre
- Concelhos limítrofes

Elaborado por:







# Plano Municipal de Emergência e de Proteção Civil | Município de Montalegre

Mapa nº 14.1 | Folha 4

Carta de Suscptibilidade: Acidentes no Transporte de Mercadorias Perigosas.

Escala: 1:25 000

0 0.25 0.5 km

Sistema de Referência:  
ETRS89/Portugal TM06

Data de elaboração: 2019-08-22

|    |    |    |    |    |    |
|----|----|----|----|----|----|
|    |    | 1  | 2  | 3  |    |
|    | 4  | 5  | 6  | 7  | 8  |
| 10 | 11 | 12 | 13 | 14 | 15 |
| 17 | 18 | 19 | 20 | 21 | 22 |
| 23 | 24 | 25 | 26 |    |    |
|    | 27 | 28 | 29 |    |    |

Fontes: DGT (2017). CMM (2017). ANSR (2012 a 2016).

Cofinanciado por:



## Legenda

Acidentes no Transporte de Mercadorias Perigosas

- Baixa
- Moderada
- Elevada
- Nula/ND

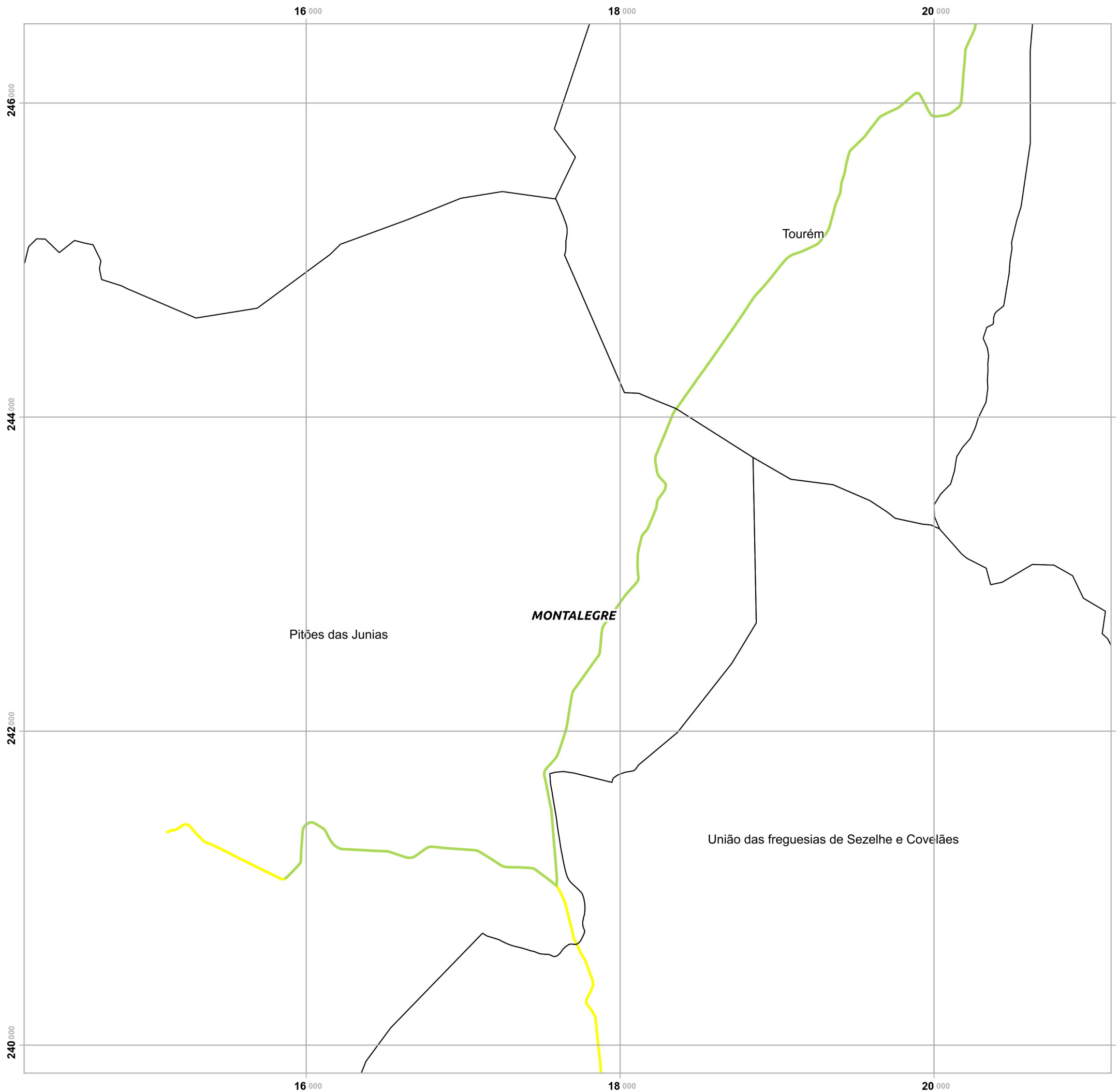
Limites administrativos

- Freguesias
- Concelho e Montalegre
- Concelhos limítrofes

Elaborado por:







# Plano Municipal de Emergência e de Proteção Civil | Município de Montalegre

Mapa nº 14.1 | Folha 5

Carta de Suscptibilidade: Acidentes no Transporte de Mercadorias Perigosas.

Escala: 1:25 000



Sistema de Referência: ETRS89/Portugal TM06

Data de elaboração: 2019-08-22

|    |    |    |    |    |    |    |
|----|----|----|----|----|----|----|
|    |    | 1  | 2  | 3  |    |    |
|    | 4  | 5  | 6  | 7  | 8  | 9  |
| 10 | 11 | 12 | 13 | 14 | 15 | 16 |
| 17 | 18 | 19 | 20 | 21 | 22 |    |
| 23 | 24 | 25 | 26 |    |    |    |
|    | 27 | 28 | 29 |    |    |    |

Fontes: DGT (2017). CMM (2017). ANSR (2012 a 2016).

Cofinanciado por:



## Legenda

Acidentes no Transporte de Mercadorias Perigosas

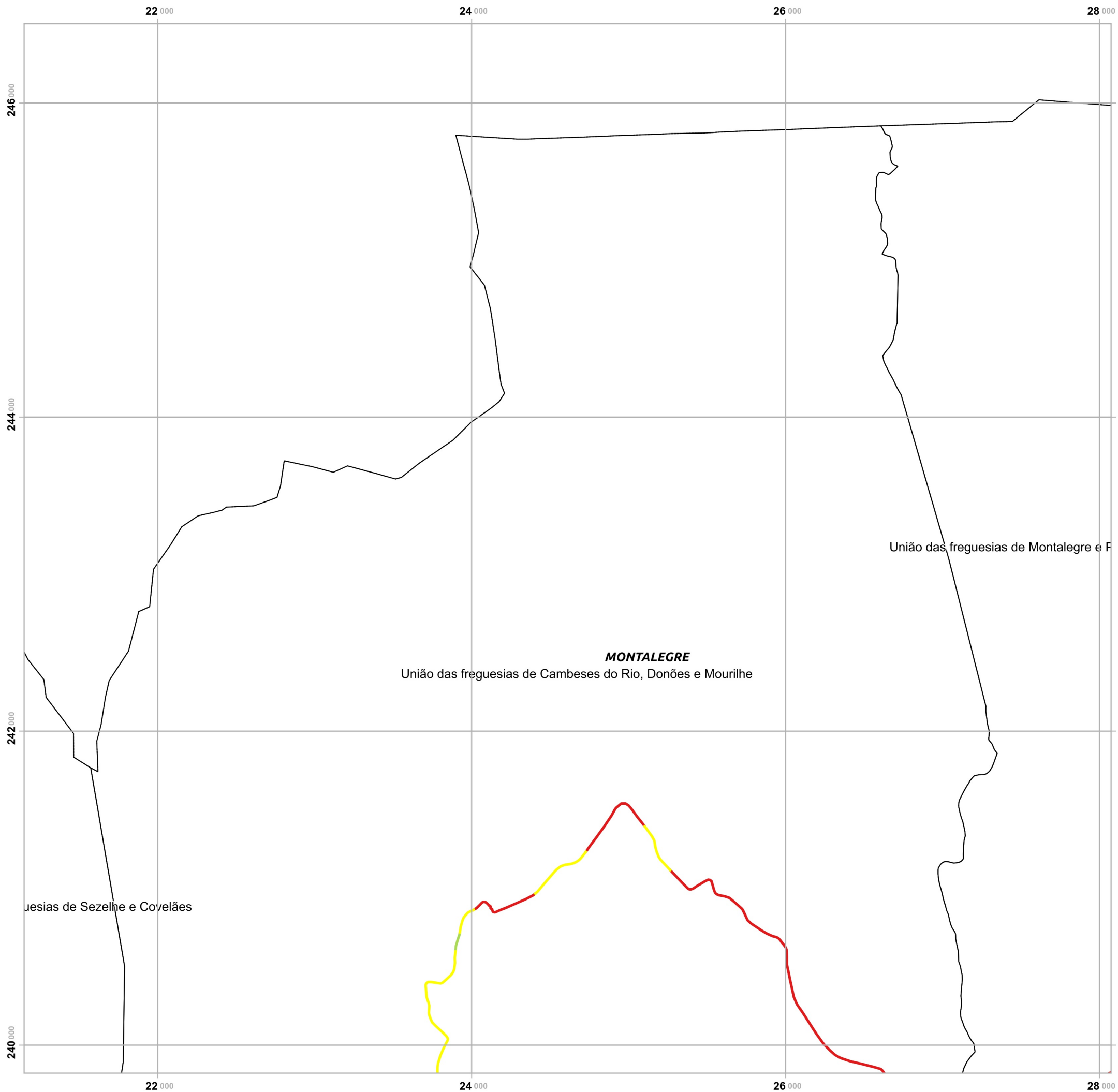
- Baixa
- Moderada
- Elevada
- Nula/ND

Limites administrativos

- Freguesias
- Concelho e Montalegre
- Concelhos limítrofes

Elaborado por:





# Plano Municipal de Emergência e de Proteção Civil | Município de Montalegre

Mapa nº 14.1 | Folha 6

Carta de Suscptibilidade: Acidentes no Transporte de Mercadorias Perigosas.

Escala: 1:25 000



Sistema de Referência: ETRS89/Portugal TM06

Data de elaboração: 2019-08-22

|    |    |    |    |    |    |
|----|----|----|----|----|----|
|    |    | 1  | 2  | 3  |    |
| 4  | 5  | 6  | 7  | 8  | 9  |
| 10 | 11 | 12 | 13 | 14 | 15 |
| 16 | 17 | 18 | 19 | 20 | 21 |
| 22 | 23 | 24 | 25 | 26 |    |
|    |    | 27 | 28 | 29 |    |

Fontes: DGT (2017). CMM (2017). ANSR (2012 a 2016).

Cofinanciado por:



## Legenda

Acidentes no Transporte de Mercadorias Perigosas

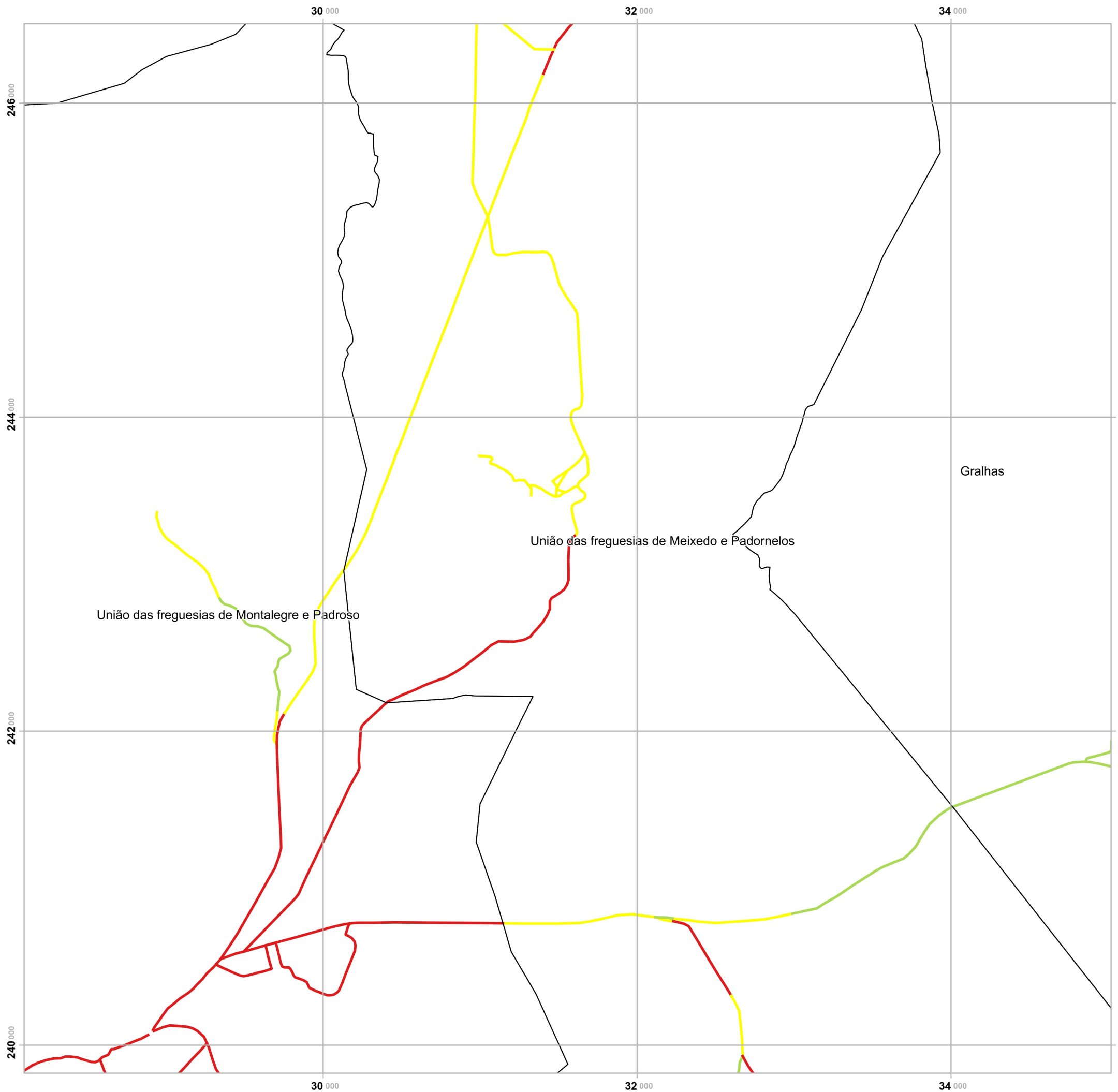
- Baixa
- Moderada
- Elevada
- Nula/ND

Limites administrativos

- Freguesias
- Concelho e Montalegre
- Concelhos limítrofes

Elaborado por:





# Plano Municipal de Emergência e de Proteção Civil | Município de Montalegre

Mapa nº 14.1 | Folha 7

Carta de Suscptibilidade: Acidentes no Transporte de Mercadorias Perigosas.

Escala: 1:25 000

0 0.25 0.5 km

Sistema de Referência:  
ETRS89/Portugal TM06

Data de elaboração: 2019-08-22

|    |    |    |    |    |    |
|----|----|----|----|----|----|
|    |    | 1  | 2  | 3  |    |
| 4  | 5  | 6  | 7  | 8  | 9  |
| 10 | 11 | 12 | 13 | 14 | 15 |
| 16 | 17 | 18 | 19 | 20 | 21 |
| 22 | 23 | 24 | 25 | 26 |    |
|    | 27 | 28 | 29 |    |    |

Fontes: DGT (2017). CMM (2017). ANSR (2012 a 2016).

Cofinanciado por:



## Legenda

Acidentes no Transporte de Mercadorias Perigosas

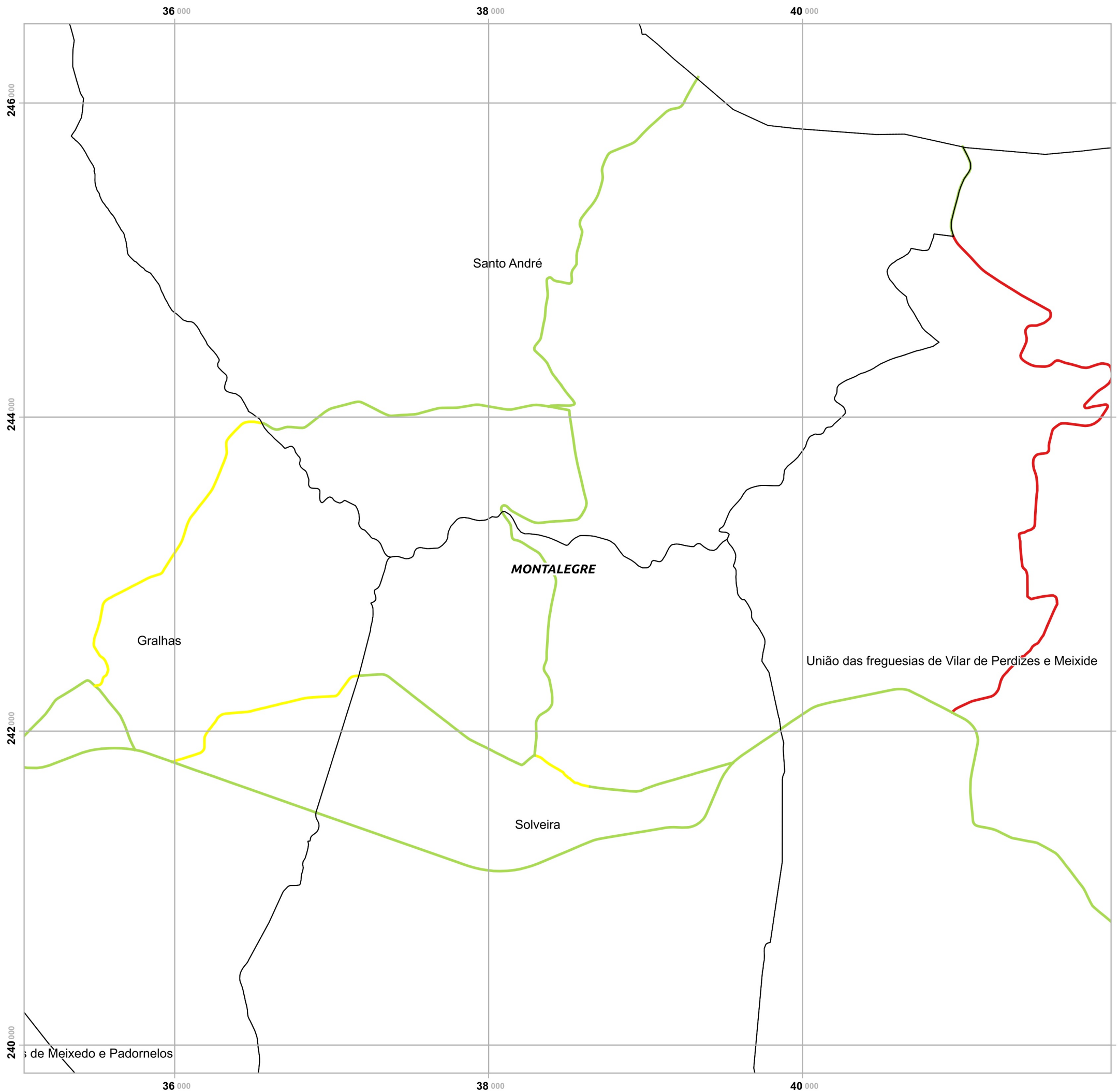
- Baixa
- Moderada
- Elevada
- Nula/ND

Limites administrativos

- Freguesias
- Concelho e Montalegre
- Concelhos limítrofes

Elaborado por:





# Plano Municipal de Emergência e de Proteção Civil | Município de Montalegre

Mapa nº 14.1 | Folha 8

Carta de Suscptibilidade: Acidentes no Transporte de Mercadorias Perigosas.

Escala: 1:25 000



Sistema de Referência: ETRS89/Portugal TM06

Data de elaboração: 2019-08-22

|    |    |    |    |    |    |
|----|----|----|----|----|----|
|    |    | 1  | 2  | 3  |    |
| 4  | 5  | 6  | 7  | 8  | 9  |
| 10 | 11 | 12 | 13 | 14 | 15 |
| 16 | 17 | 18 | 19 | 20 | 21 |
| 22 | 23 | 24 | 25 | 26 |    |
|    | 27 | 28 | 29 |    |    |

Fontes: DGT (2017). CMM (2017). ANSR (2012 a 2016).

Cofinanciado por:



## Legenda

Acidentes no Transporte de Mercadorias Perigosas

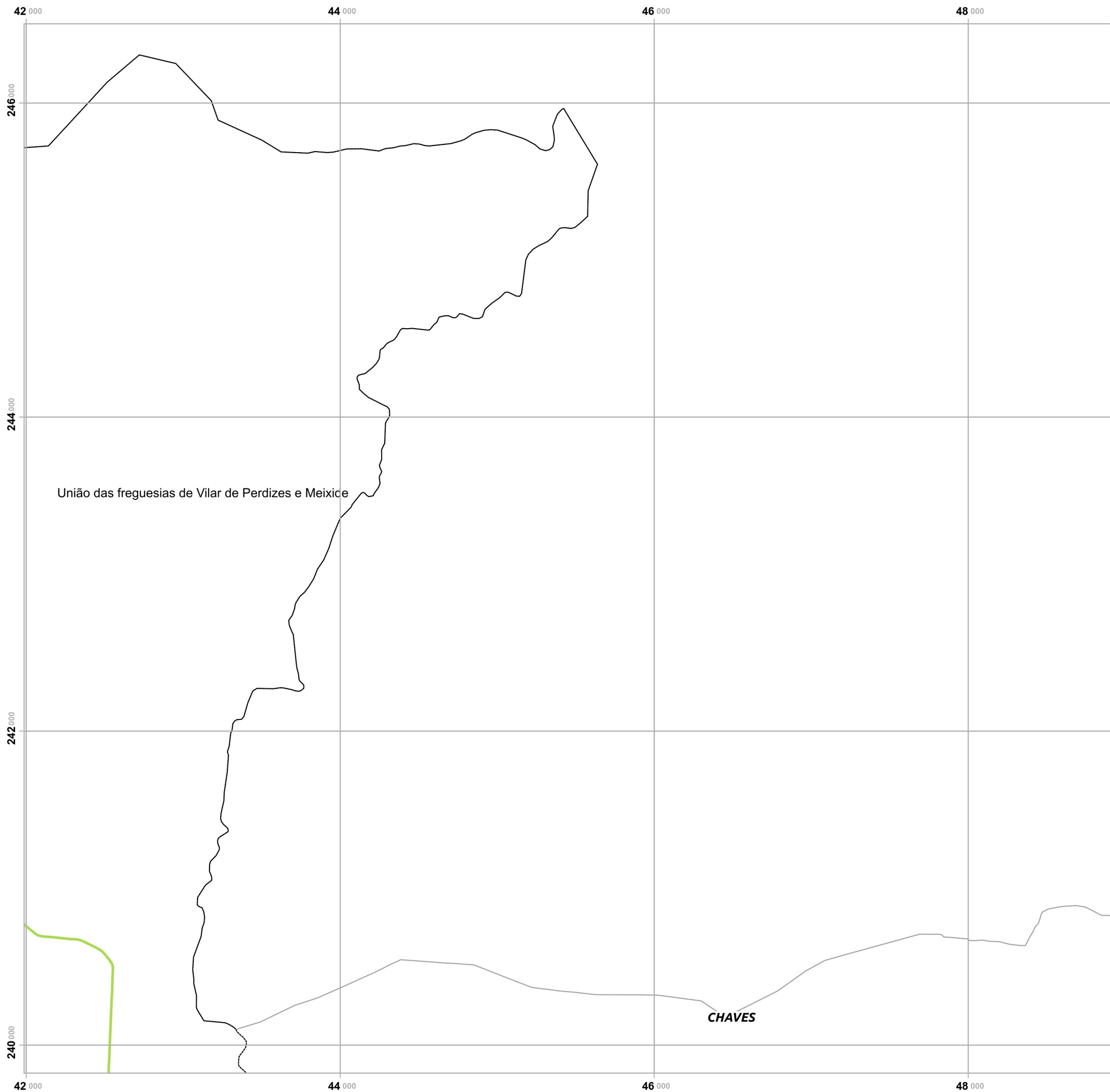
- Baixa
- Moderada
- Elevada
- Nula/ND

Limites administrativos

- Freguesias
- Concelho e Montalegre
- Concelhos limítrofes

Elaborado por:





# Plano Municipal de Emergência e de Proteção Civil | Município de Montalegre

Mapa nº 14.1 | Folha 9

Carta de Suscptibilidade: Acidentes no Transporte de Mercadorias Perigosas.

Escala: 1:25 000

0 0.25 0.5 km

Sistema de Referência:  
ETRS89/Portugal TM06

Data de elaboração: 2019-08-22

|    |    |    |    |    |    |
|----|----|----|----|----|----|
|    |    | 1  | 2  | 3  |    |
| 4  | 5  | 6  | 7  | 8  | 9  |
| 10 | 11 | 12 | 13 | 14 | 15 |
| 17 | 18 | 19 | 20 | 21 | 22 |
| 23 | 24 | 25 | 26 |    |    |
|    | 27 | 28 | 29 |    |    |

Fontes: DGT (2017). CMM (2017). ANSR (2012 a 2016).

Cofinanciado por:



## Legenda

Acidentes no Transporte de Mercadorias Perigosas

- Baixa
- Moderada
- Elevada
- Nula/ND

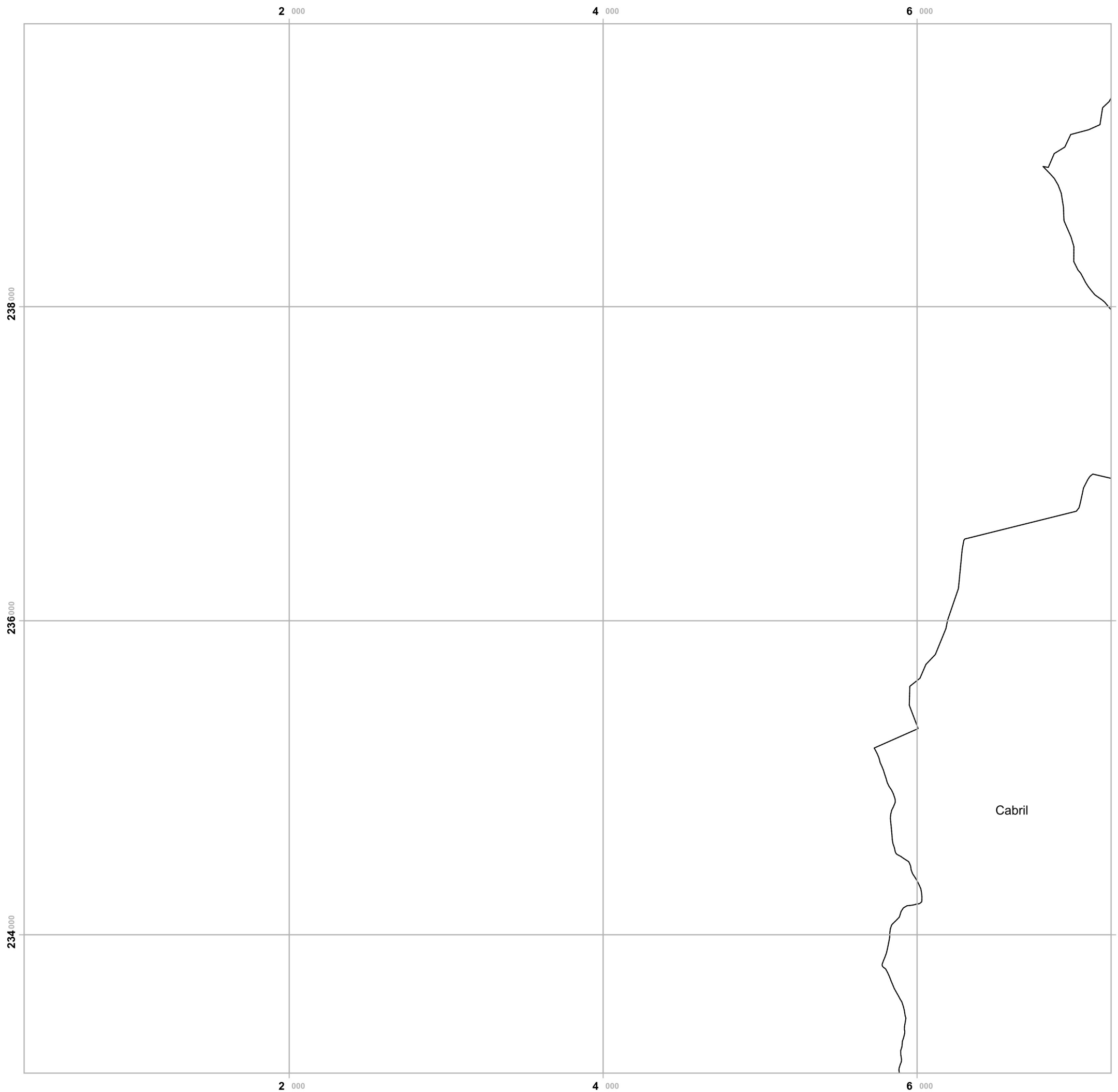
Limites administrativos

- Freguesias
- Concelho e Montalegre
- Concelhos limítrofes

Elaborado por:







# Plano Municipal de Emergência e de Proteção Civil | Município de Montalegre

Mapa nº 14.1 | Folha 10

Carta de Suscptibilidade: Acidentes no Transporte de Mercadorias Perigosas.

Escala: 1:25 000

0 0.25 0.5 km

Sistema de Referência:  
ETRS89/Portugal TM06

Data de elaboração: 2019-08-22

|    |    |    |    |    |    |
|----|----|----|----|----|----|
|    |    | 1  | 2  | 3  |    |
| 4  | 5  | 6  | 7  | 8  | 9  |
| 10 | 11 | 12 | 13 | 14 | 15 |
| 17 | 18 | 19 | 20 | 21 | 22 |
| 23 | 24 | 25 | 26 |    |    |
|    | 27 | 28 | 29 |    |    |

Fontes: DGT (2017). CMM (2017). ANSR (2012 a 2016).

Cofinanciado por:



## Legenda

Acidentes no Transporte de Mercadorias Perigosas

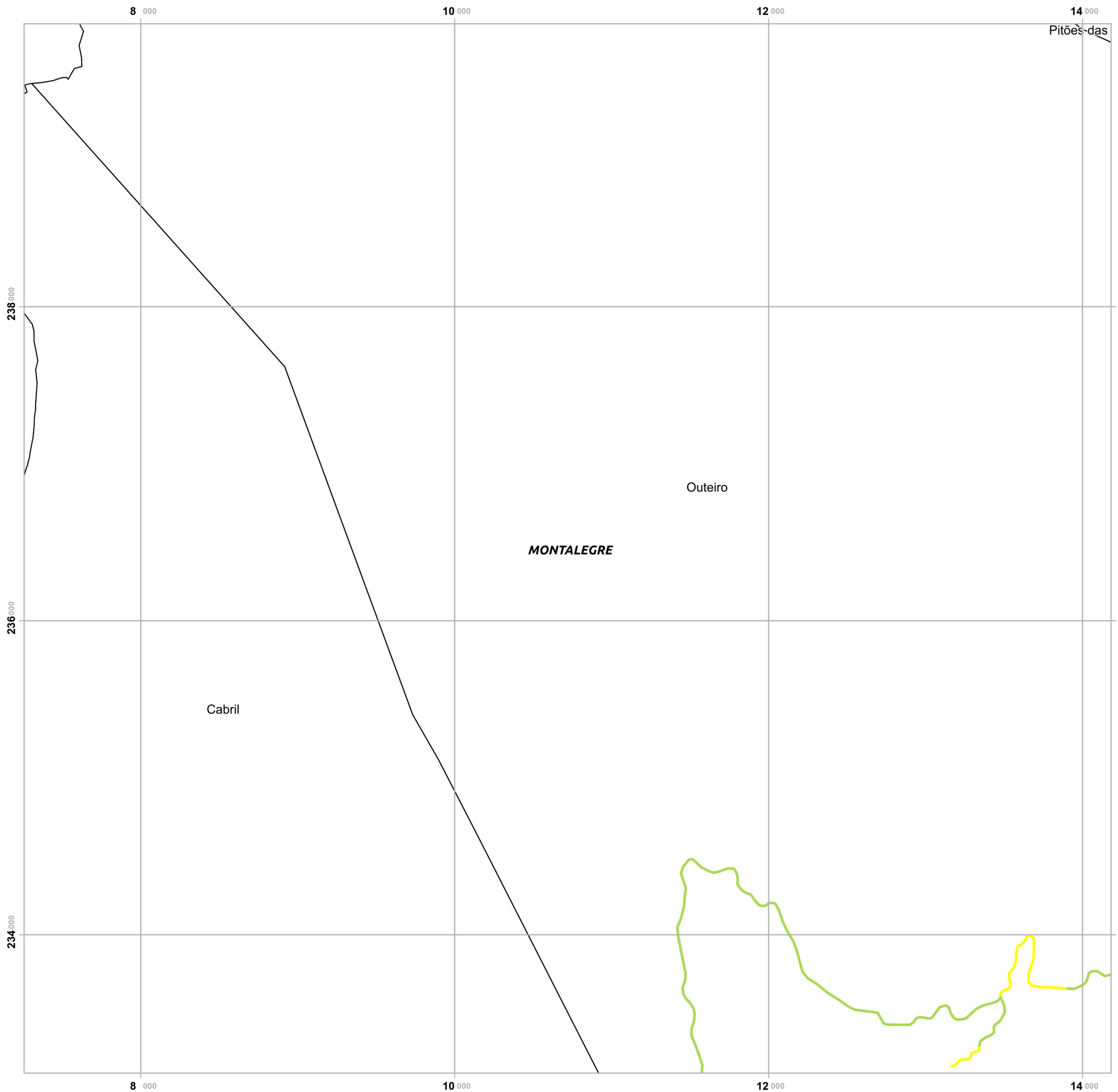
- Baixa
- Moderada
- Elevada
- Nula/ND

Limites administrativos

- Freguesias
- Concelho e Montalegre
- Concelhos limítrofes

Elaborado por:





# Plano Municipal de Emergência e de Proteção Civil | Município de Montalegre

Mapa nº 14.1 | Folha 11

Carta de Suscptibilidade: Acidentes no Transporte de Mercadorias Perigosas.

Escala: 1:25 000

0 0.25 0.5 km

Sistema de Referência:  
ETRS89/Portugal TM06

Data de elaboração: 2019-08-22

|    |    |    |    |    |    |    |
|----|----|----|----|----|----|----|
|    |    | 1  | 2  | 3  |    |    |
|    | 4  | 5  | 6  | 7  | 8  | 9  |
| 10 | 11 | 12 | 13 | 14 | 15 | 16 |
| 17 | 18 | 19 | 20 | 21 | 22 |    |
| 23 | 24 | 25 | 26 |    |    |    |
|    | 27 | 28 | 29 |    |    |    |

Fontes: DGT (2017). CMM (2017). ANSR (2012 a 2016).

Cofinanciado por:



## Legenda

Acidentes no Transporte de Mercadorias Perigosas

- Baixa
- Moderada
- Elevada
- Nula/ND

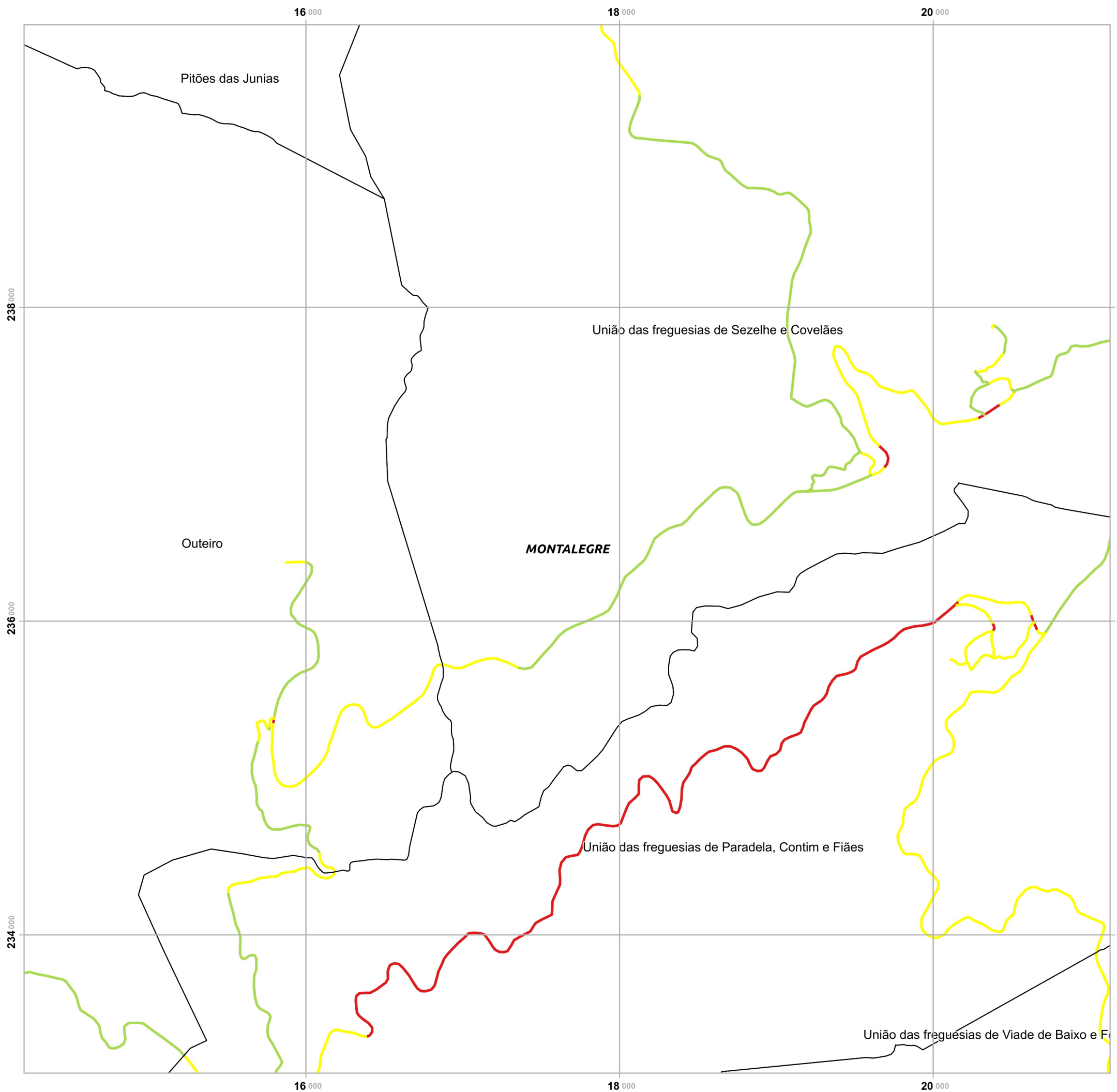
Limites administrativos

- Freguesias
- Concelho e Montalegre
- Concelhos limítrofes

Elaborado por:







# Plano Municipal de Emergência e de Proteção Civil | Município de Montalegre

Mapa nº 14.1 | Folha 12

Carta de Suscptibilidade: Acidentes no Transporte de Mercadorias Perigosas.

Escala: 1:25 000



Sistema de Referência: ETRS89/Portugal TM06

Data de elaboração: 2019-08-22

|    |    |    |    |    |    |    |
|----|----|----|----|----|----|----|
|    |    | 1  | 2  | 3  |    |    |
|    | 4  | 5  | 6  | 7  | 8  | 9  |
| 10 | 11 | 12 | 13 | 14 | 15 | 16 |
| 17 | 18 | 19 | 20 | 21 | 22 |    |
| 23 | 24 | 25 | 26 |    |    |    |
|    | 27 | 28 | 29 |    |    |    |

Fontes: DGT (2017). CMM (2017). ANSR (2012 a 2016).

Cofinanciado por:



## Legenda

Acidentes no Transporte de Mercadorias Perigosas

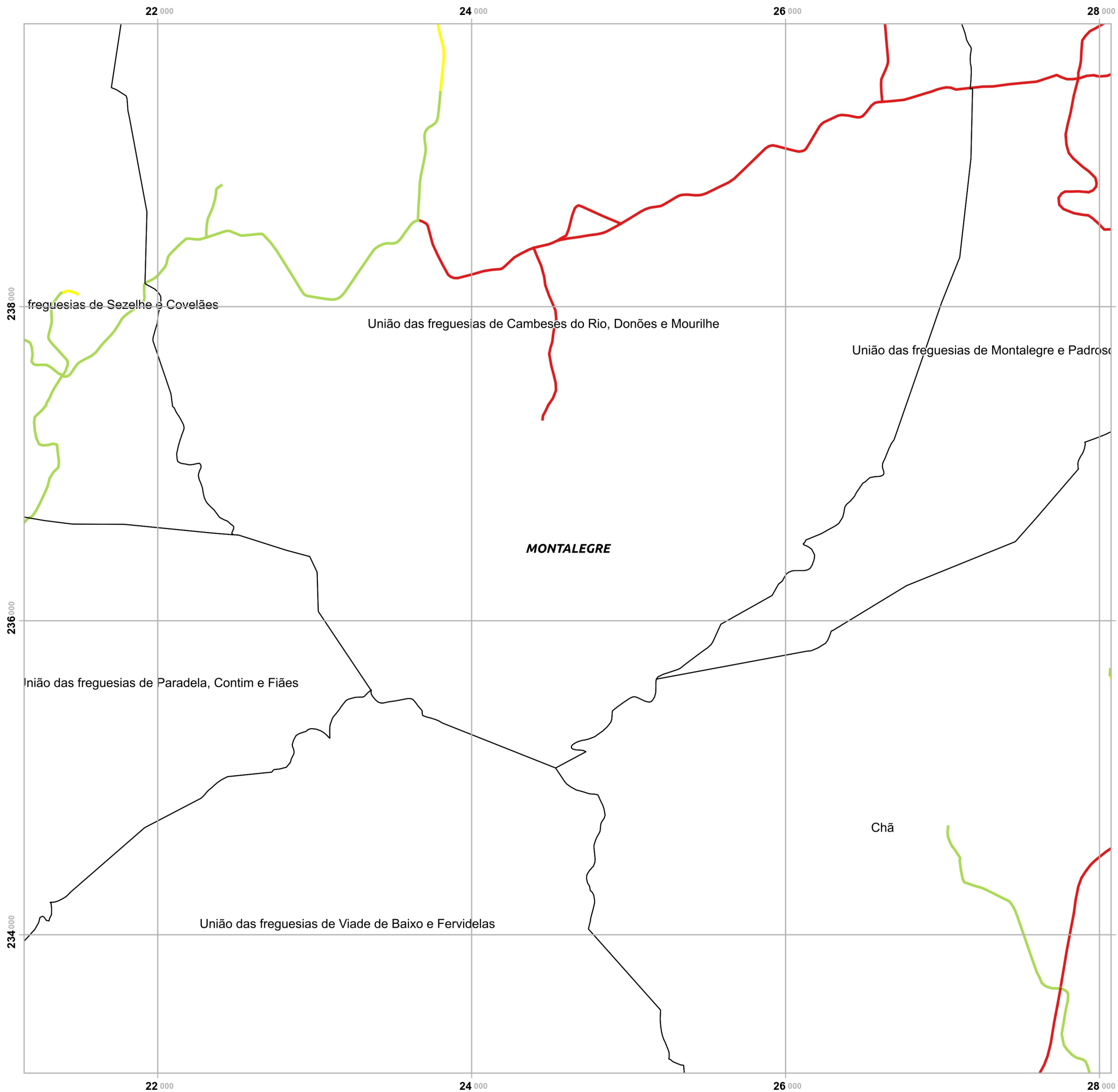
- Baixa
- Moderada
- Elevada
- Nula/ND

Limites administrativos

- Freguesias
- Concelho e Montalegre
- Concelhos limítrofes

Elaborado por:





# Plano Municipal de Emergência e de Proteção Civil | Município de Montalegre

Mapa nº 14.1 | Folha 13

Carta de Suscptibilidade: Acidentes no Transporte de Mercadorias Perigosas.

Escala: 1:25 000



Sistema de Referência: ETRS89/Portugal TM06

Data de elaboração: 2019-08-22

|    |    |    |    |    |    |    |
|----|----|----|----|----|----|----|
|    |    | 1  | 2  | 3  |    |    |
|    | 4  | 5  | 6  | 7  | 8  | 9  |
| 10 | 11 | 12 | 13 | 14 | 15 | 16 |
| 17 | 18 | 19 | 20 | 21 | 22 |    |
| 23 | 24 | 25 | 26 |    |    |    |
|    | 27 | 28 | 29 |    |    |    |

Fontes: DGT (2017). CMM (2017). ANSR (2012 a 2016).

Cofinanciado por:



## Legenda

Acidentes no Transporte de Mercadorias Perigosas

- Baixa
- Moderada
- Elevada
- Nula/ND

Limites administrativos

- Freguesias
- Concelho e Montalegre
- Concelhos limítrofes

Elaborado por:





# Plano Municipal de Emergência e de Proteção Civil | Município de Montalegre

Mapa nº 14.1 | Folha 14

Carta de Suscptibilidade: Acidentes no Transporte de Mercadorias Perigosas.

Escala: 1:25 000



Sistema de Referência: ETRS89/Portugal TM06

Data de elaboração: 2019-08-22

|    |    |    |    |    |    |    |
|----|----|----|----|----|----|----|
|    |    | 1  | 2  | 3  |    |    |
|    | 4  | 5  | 6  | 7  | 8  | 9  |
| 10 | 11 | 12 | 13 | 14 | 15 | 16 |
| 17 | 18 | 19 | 20 | 21 | 22 |    |
| 23 | 24 | 25 | 26 |    |    |    |
|    | 27 | 28 | 29 |    |    |    |

Fontes: DGT (2017). CMM (2017). ANSR (2012 a 2016).

Cofinanciado por:



## Legenda

Acidentes no Transporte de Mercadorias Perigosas

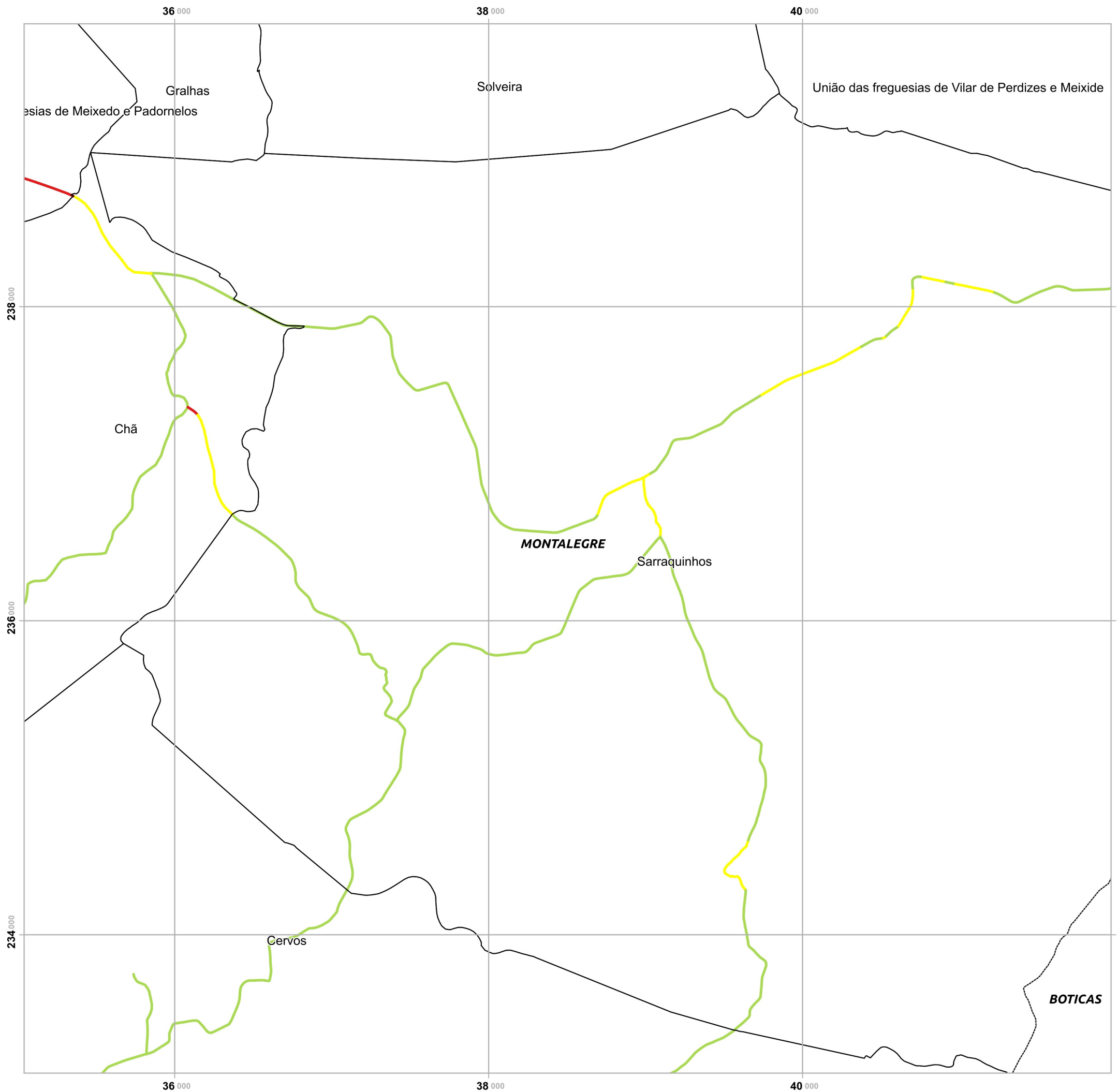
- Baixa
- Moderada
- Elevada
- Nula/ND

Limites administrativos

- Freguesias
- Concelho e Montalegre
- Concelhos limítrofes

Elaborado por:





# Plano Municipal de Emergência e de Proteção Civil | Município de Montalegre

Mapa nº 14.1 | Folha 15

Carta de Suscptibilidade: Acidentes no Transporte de Mercadorias Perigosas.

Escala: 1:25 000

0 0.25 0.5 km

Sistema de Referência:  
ETRS89/Portugal TM06

Data de elaboração: 2019-08-22

|    |    |    |    |    |    |    |
|----|----|----|----|----|----|----|
|    |    | 1  | 2  | 3  |    |    |
|    | 4  | 5  | 6  | 7  | 8  | 9  |
| 10 | 11 | 12 | 13 | 14 | 15 | 16 |
| 17 | 18 | 19 | 20 | 21 | 22 |    |
| 23 | 24 | 25 | 26 |    |    |    |
|    | 27 | 28 | 29 |    |    |    |

Fontes: DGT (2017). CMM (2017). ANSR (2012 a 2016).

Cofinanciado por:



## Legenda

Acidentes no Transporte de Mercadorias Perigosas

- Baixa
- Moderada
- Elevada
- Nula/ND

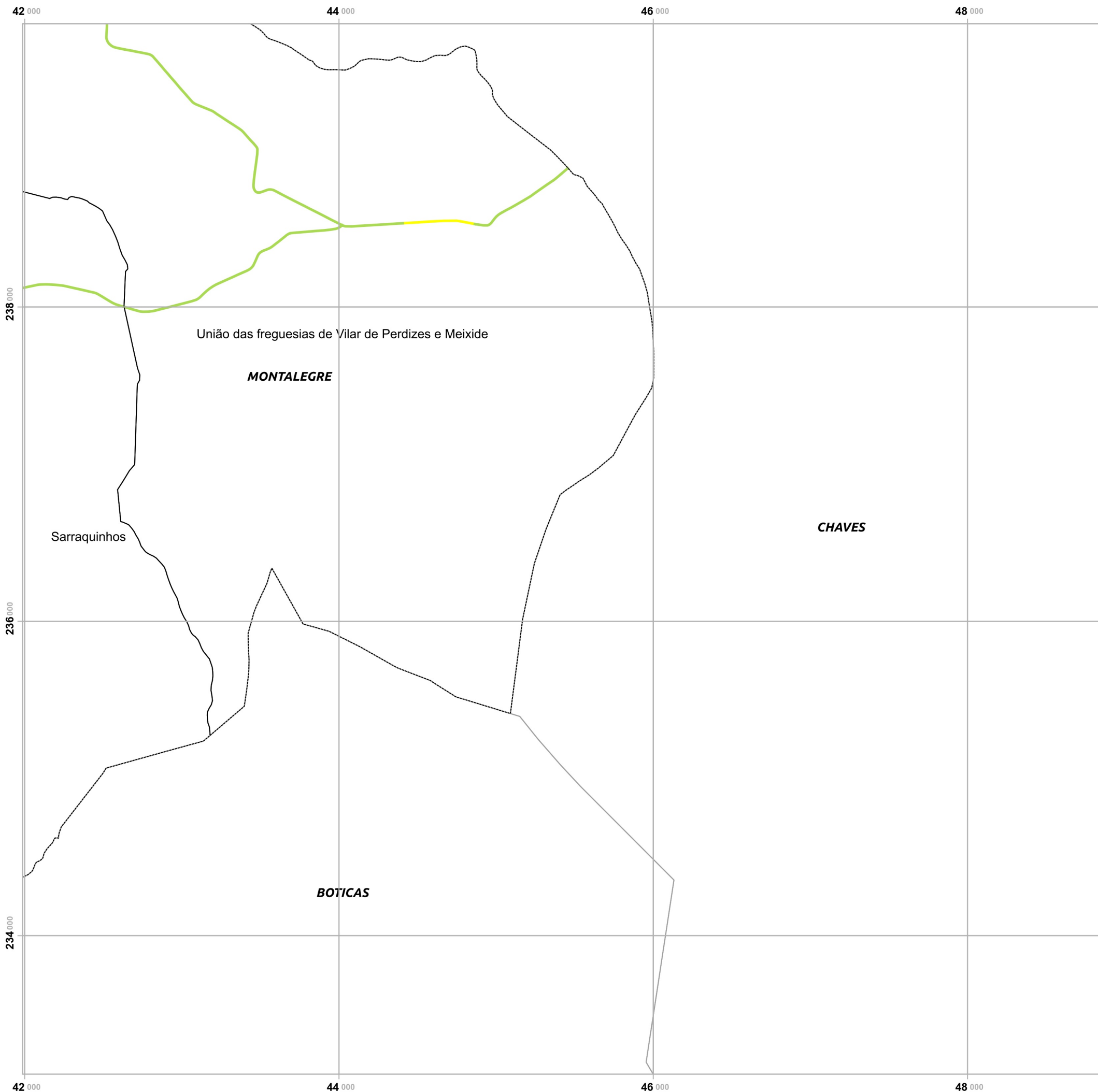
Limites administrativos

- Freguesias
- Concelho e Montalegre
- Concelhos limítrofes

Elaborado por:







# Plano Municipal de Emergência e de Proteção Civil | Município de Montalegre

Mapa nº 14.1 | Folha 16

Carta de Suscptibilidade: Acidentes no Transporte de Mercadorias Perigosas.

Escala: 1:25 000

0 0.25 0.5 km

Sistema de Referência:  
ETRS89/Portugal TM06

Data de elaboração: 2019-08-22

|    |    |    |    |    |    |
|----|----|----|----|----|----|
|    |    | 1  | 2  | 3  |    |
| 4  | 5  | 6  | 7  | 8  | 9  |
| 10 | 11 | 12 | 13 | 14 | 15 |
| 17 | 18 | 19 | 20 | 21 | 22 |
| 23 | 24 | 25 | 26 |    |    |
|    | 27 | 28 | 29 |    |    |

Fontes: DGT (2017). CMM (2017). ANSR (2012 a 2016).

Cofinanciado por:



## Legenda

Acidentes no Transporte de Mercadorias Perigosas

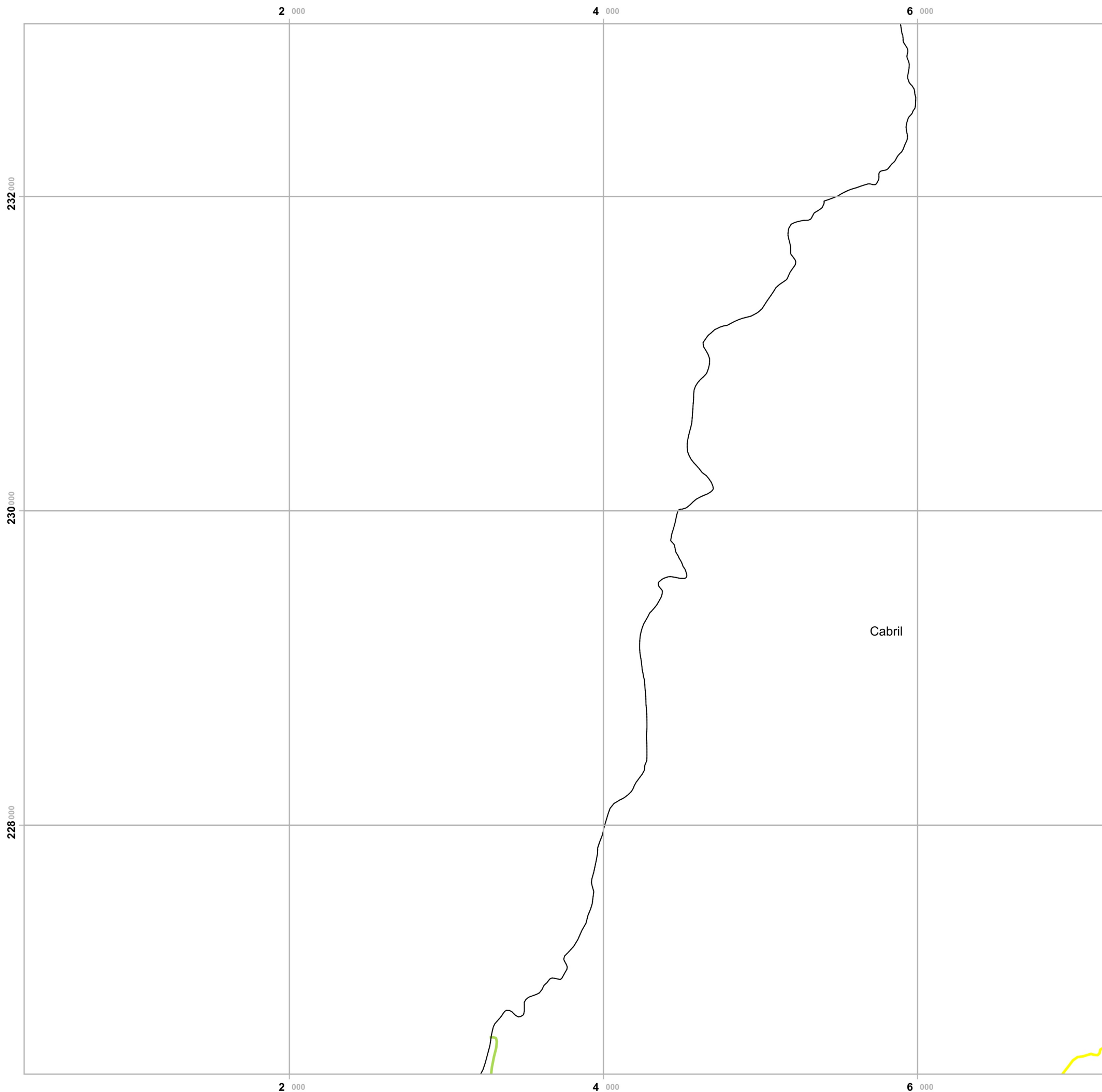
- Baixa
- Moderada
- Elevada
- Nula/ND

Limites administrativos

- Freguesias
- Concelho e Montalegre
- Concelhos limítrofes

Elaborado por:





# Plano Municipal de Emergência e de Proteção Civil | Município de Montalegre

Mapa nº 14.1 | Folha 17

Carta de Suscptibilidade: Acidentes no Transporte de Mercadorias Perigosas.

Escala: 1:25 000

0 0.25 0.5 km

Sistema de Referência: ETRS89/Portugal TM06

Data de elaboração: 2019-08-22

|    |    |    |    |    |    |    |
|----|----|----|----|----|----|----|
|    |    | 1  | 2  | 3  |    |    |
|    | 4  | 5  | 6  | 7  | 8  | 9  |
| 10 | 11 | 12 | 13 | 14 | 15 | 16 |
|    | 17 | 18 | 19 | 20 | 21 | 22 |
|    | 23 | 24 | 25 | 26 |    |    |
|    |    | 27 | 28 | 29 |    |    |

Fontes: DGT (2017). CMM (2017). ANSR (2012 a 2016).

Cofinanciado por:



## Legenda

Acidentes no Transporte de Mercadorias Perigosas

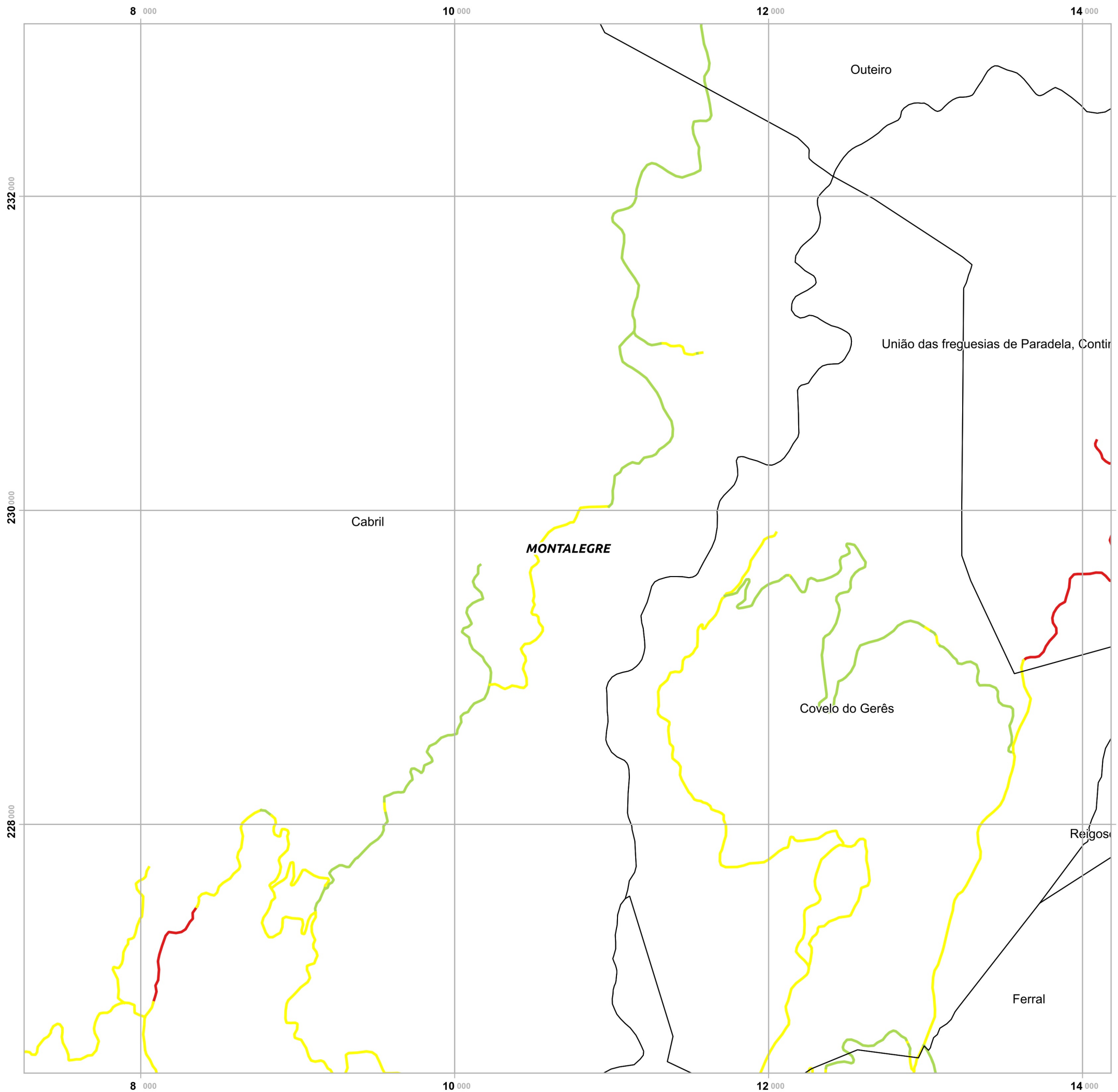
- Baixa
- Moderada
- Elevada
- Nula/ND

Limites administrativos

- Freguesias
- Concelho e Montalegre
- Concelhos limítrofes

Elaborado por:





# Plano Municipal de Emergência e de Proteção Civil | Município de Montalegre

Mapa nº 14.1 | Folha 18

Carta de Suscptibilidade: Acidentes no Transporte de Mercadorias Perigosas.

Escala: 1:25 000



Sistema de Referência: ETRS89/Portugal TM06

Data de elaboração: 2019-08-22

|    |    |    |    |    |    |    |
|----|----|----|----|----|----|----|
|    |    | 1  | 2  | 3  |    |    |
|    | 4  | 5  | 6  | 7  | 8  | 9  |
| 10 | 11 | 12 | 13 | 14 | 15 | 16 |
| 17 | 18 | 19 | 20 | 21 | 22 |    |
| 23 | 24 | 25 | 26 |    |    |    |
|    | 27 | 28 | 29 |    |    |    |

Fontes: DGT (2017). CMM (2017). ANSR (2012 a 2016).

Cofinanciado por:



## Legenda

Acidentes no Transporte de Mercadorias Perigosas

- Baixa
- Moderada
- Elevada
- Nula/ND

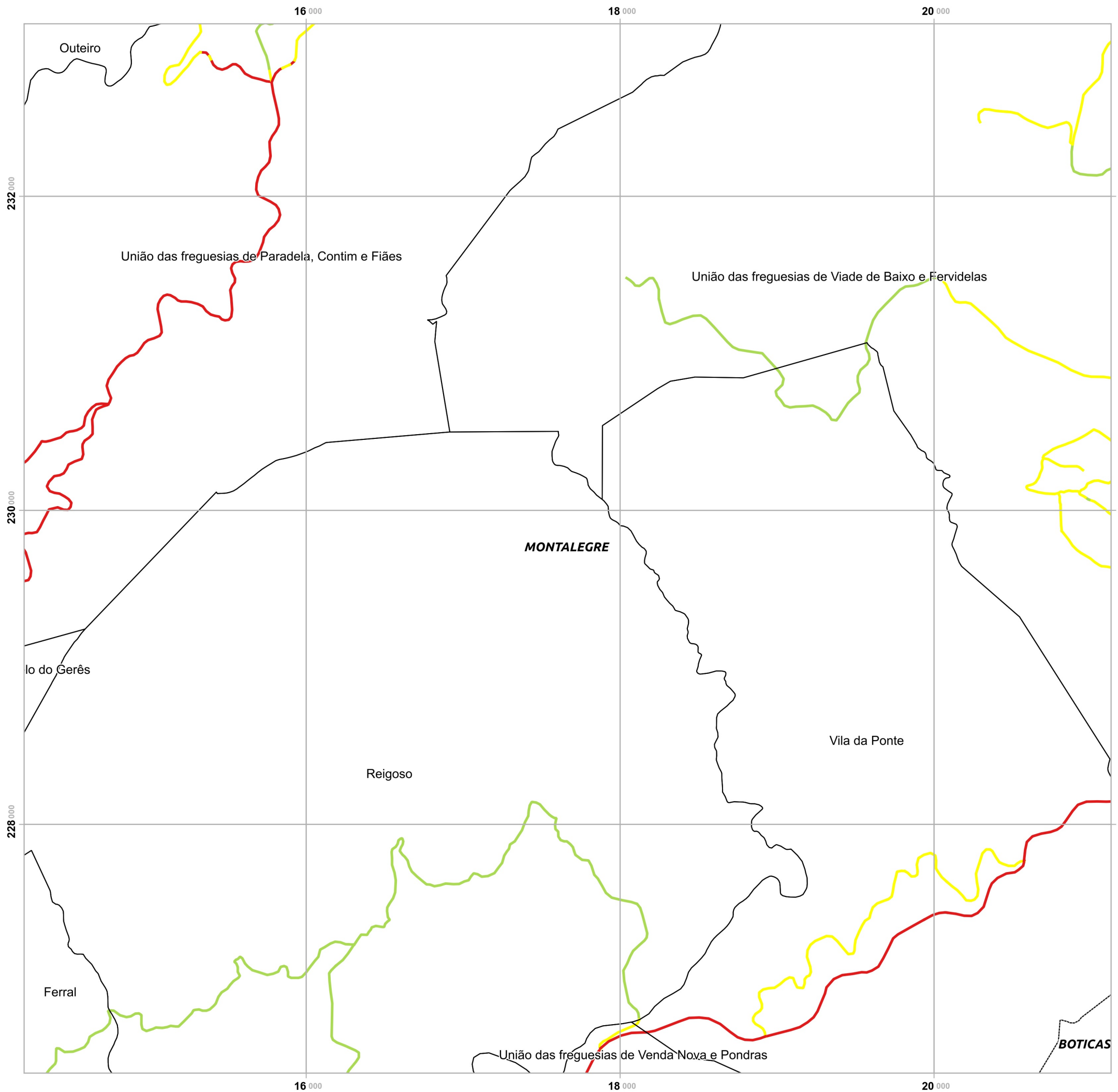
Limites administrativos

- Freguesias
- Concelho e Montalegre
- Concelhos limítrofes

Elaborado por:







# Plano Municipal de Emergência e de Proteção Civil | Município de Montalegre

Mapa nº 14.1 | Folha 19

Carta de Suscptibilidade: Acidentes no Transporte de Mercadorias Perigosas.

Escala: 1:25 000



Sistema de Referência: ETRS89/Portugal TM06

Data de elaboração: 2019-08-22

|    |    |    |    |    |    |    |
|----|----|----|----|----|----|----|
|    |    | 1  | 2  | 3  |    |    |
|    | 4  | 5  | 6  | 7  | 8  | 9  |
| 10 | 11 | 12 | 13 | 14 | 15 | 16 |
| 17 | 18 | 19 | 20 | 21 | 22 |    |
| 23 | 24 | 25 | 26 |    |    |    |
|    | 27 | 28 | 29 |    |    |    |

Fontes: DGT (2017). CMM (2017). ANSR (2012 a 2016).

Cofinanciado por:



## Legenda

Acidentes no Transporte de Mercadorias Perigosas

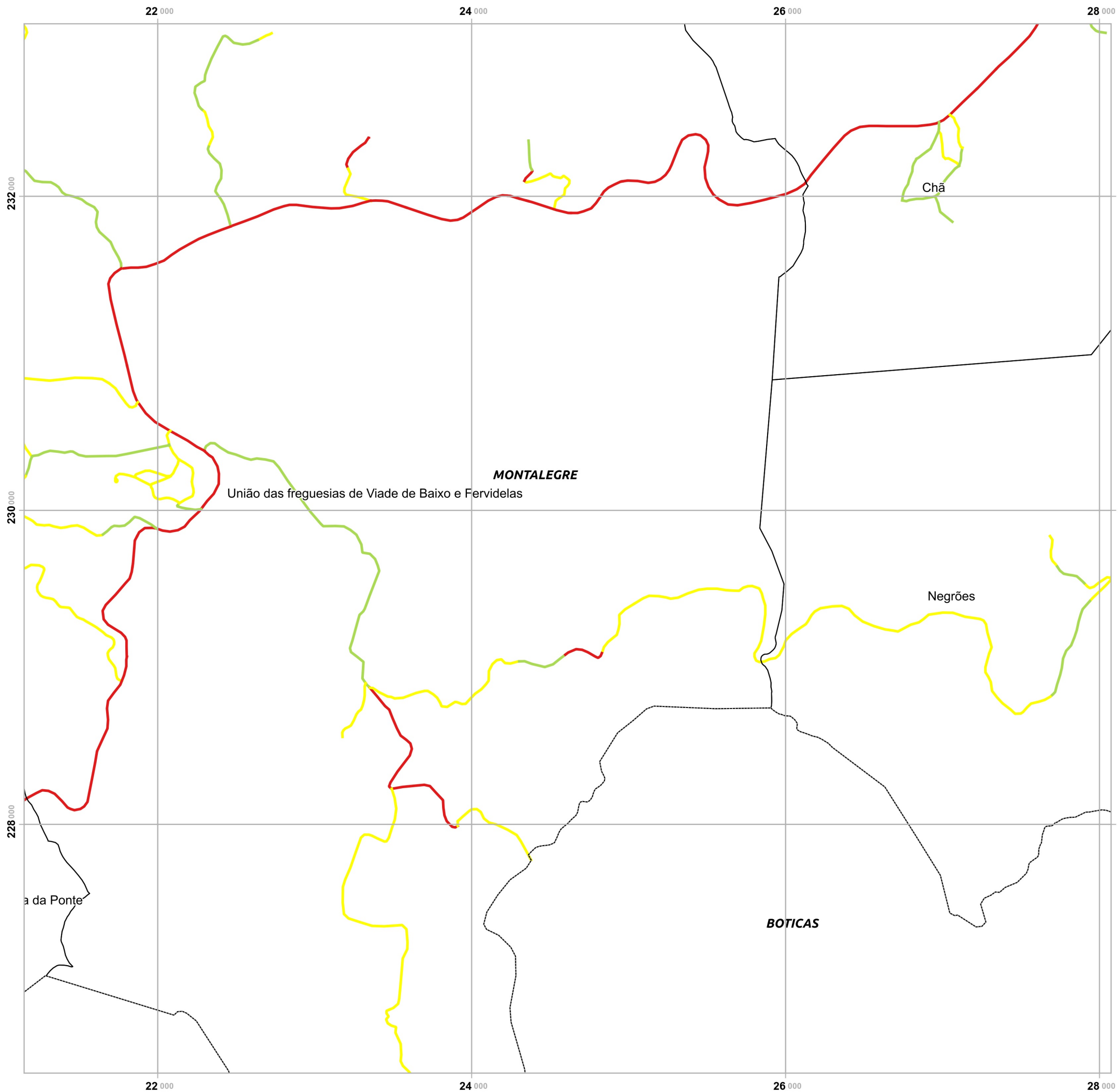
- Baixa
- Moderada
- Elevada
- Nula/ND

Limites administrativos

- Freguesias
- Concelho e Montalegre
- Concelhos limítrofes

Elaborado por:





# Plano Municipal de Emergência e de Proteção Civil | Município de Montalegre

Mapa nº 14.1 | Folha 20

Carta de Suscptibilidade: Acidentes no Transporte de Mercadorias Perigosas.

Escala: 1:25 000



Sistema de Referência: ETRS89/Portugal TM06

Data de elaboração: 2019-08-22

|    |    |    |    |    |    |    |
|----|----|----|----|----|----|----|
|    |    | 1  | 2  | 3  |    |    |
|    | 4  | 5  | 6  | 7  | 8  | 9  |
| 10 | 11 | 12 | 13 | 14 | 15 | 16 |
| 17 | 18 | 19 | 20 | 21 | 22 |    |
| 23 | 24 | 25 | 26 |    |    |    |
|    | 27 | 28 | 29 |    |    |    |

Fontes: DGT (2017). CMM (2017). ANSR (2012 a 2016).

Cofinanciado por:



## Legenda

Acidentes no Transporte de Mercadorias Perigosas

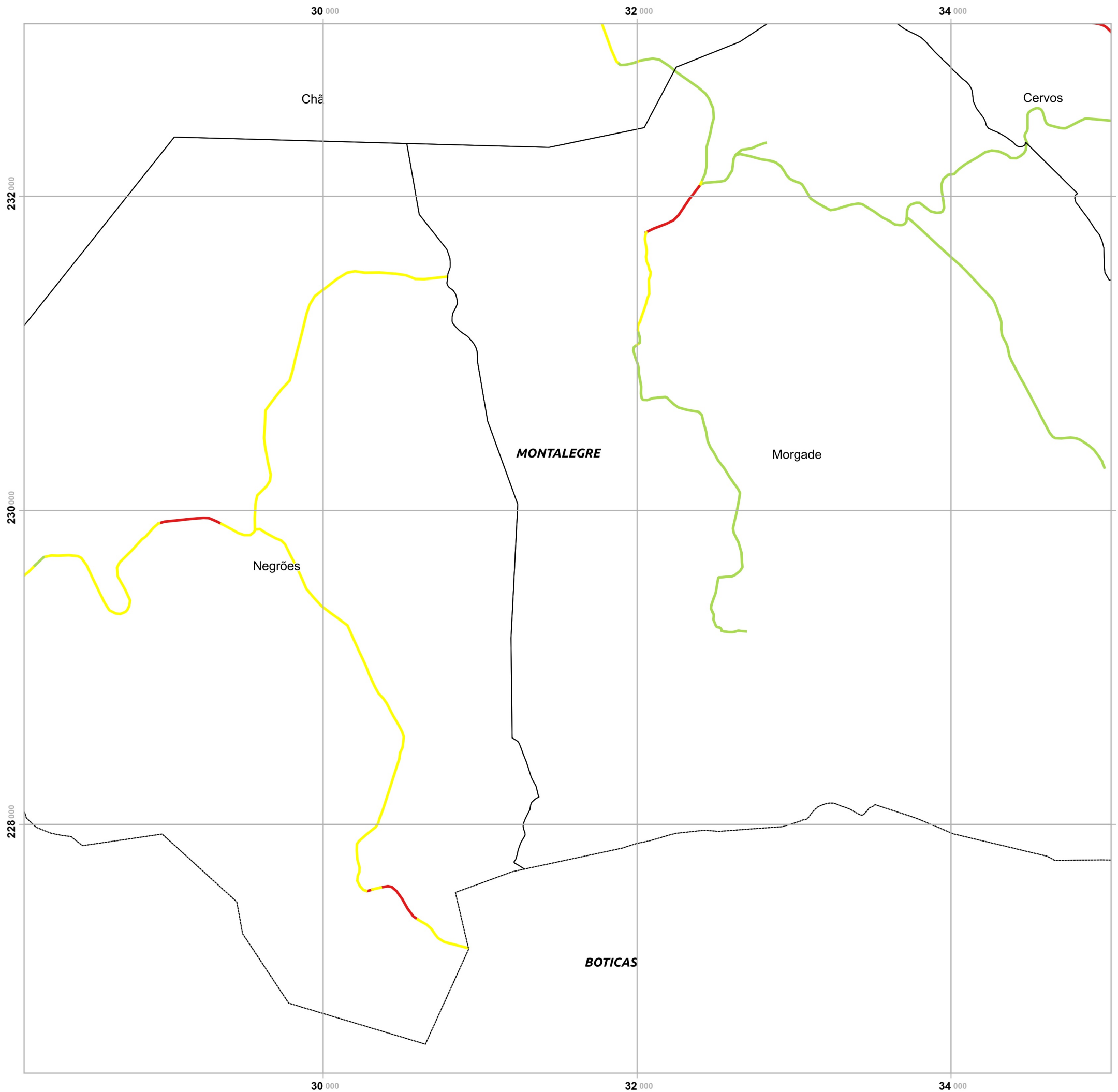
- Baixa
- Moderada
- Elevada
- Nula/ND

Limites administrativos

- Freguesias
- Concelho e Montalegre
- Concelhos limítrofes

Elaborado por:





# Plano Municipal de Emergência e de Proteção Civil | Município de Montalegre

Mapa nº 14.1 | Folha 21

Carta de Suscptibilidade: Acidentes no Transporte de Mercadorias Perigosas.

Escala: 1:25 000



Sistema de Referência: ETRS89/Portugal TM06

Data de elaboração: 2019-08-22

|    |    |    |    |    |    |    |
|----|----|----|----|----|----|----|
|    |    | 1  | 2  | 3  |    |    |
|    | 4  | 5  | 6  | 7  | 8  | 9  |
| 10 | 11 | 12 | 13 | 14 | 15 | 16 |
| 17 | 18 | 19 | 20 | 21 | 22 |    |
| 23 | 24 | 25 | 26 |    |    |    |
|    | 27 | 28 | 29 |    |    |    |

Fontes: DGT (2017). CMM (2017). ANSR (2012 a 2016).

Cofinanciado por:



## Legenda

Acidentes no Transporte de Mercadorias Perigosas

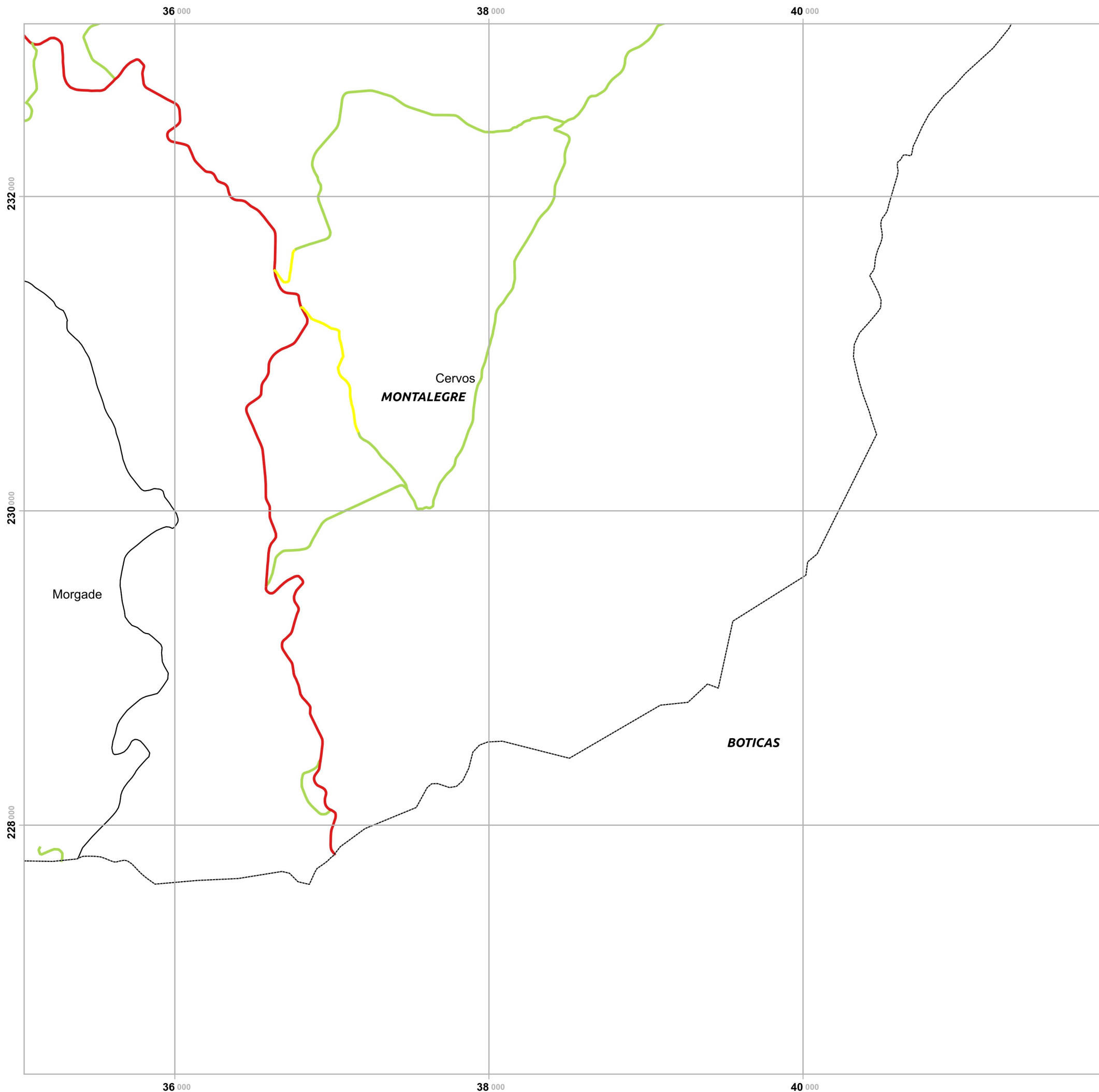
- Baixa
- Moderada
- Elevada
- Nula/ND

Limites administrativos

- Freguesias
- Concelho e Montalegre
- Concelhos limítrofes

Elaborado por:





# Plano Municipal de Emergência e de Proteção Civil | Município de Montalegre

Mapa nº 14.1 | Folha 22

Carta de Suscptibilidade: Acidentes no Transporte de Mercadorias Perigosas.

Escala: 1:25 000

0 0.25 0.5 km

Sistema de Referência:  
ETRS89/Portugal TM06

Data de elaboração: 2019-08-22

|    |    |    |    |    |    |    |
|----|----|----|----|----|----|----|
|    |    | 1  | 2  | 3  |    |    |
|    | 4  | 5  | 6  | 7  | 8  | 9  |
| 10 | 11 | 12 | 13 | 14 | 15 | 16 |
| 17 | 18 | 19 | 20 | 21 | 22 |    |
| 23 | 24 | 25 | 26 |    |    |    |
|    | 27 | 28 | 29 |    |    |    |

Fontes: DGT (2017). CMM (2017). ANSR (2012 a 2016).

Cofinanciado por:



## Legenda

Acidentes no Transporte de Mercadorias Perigosas

- Baixa
- Moderada
- Elevada
- Nula/ND

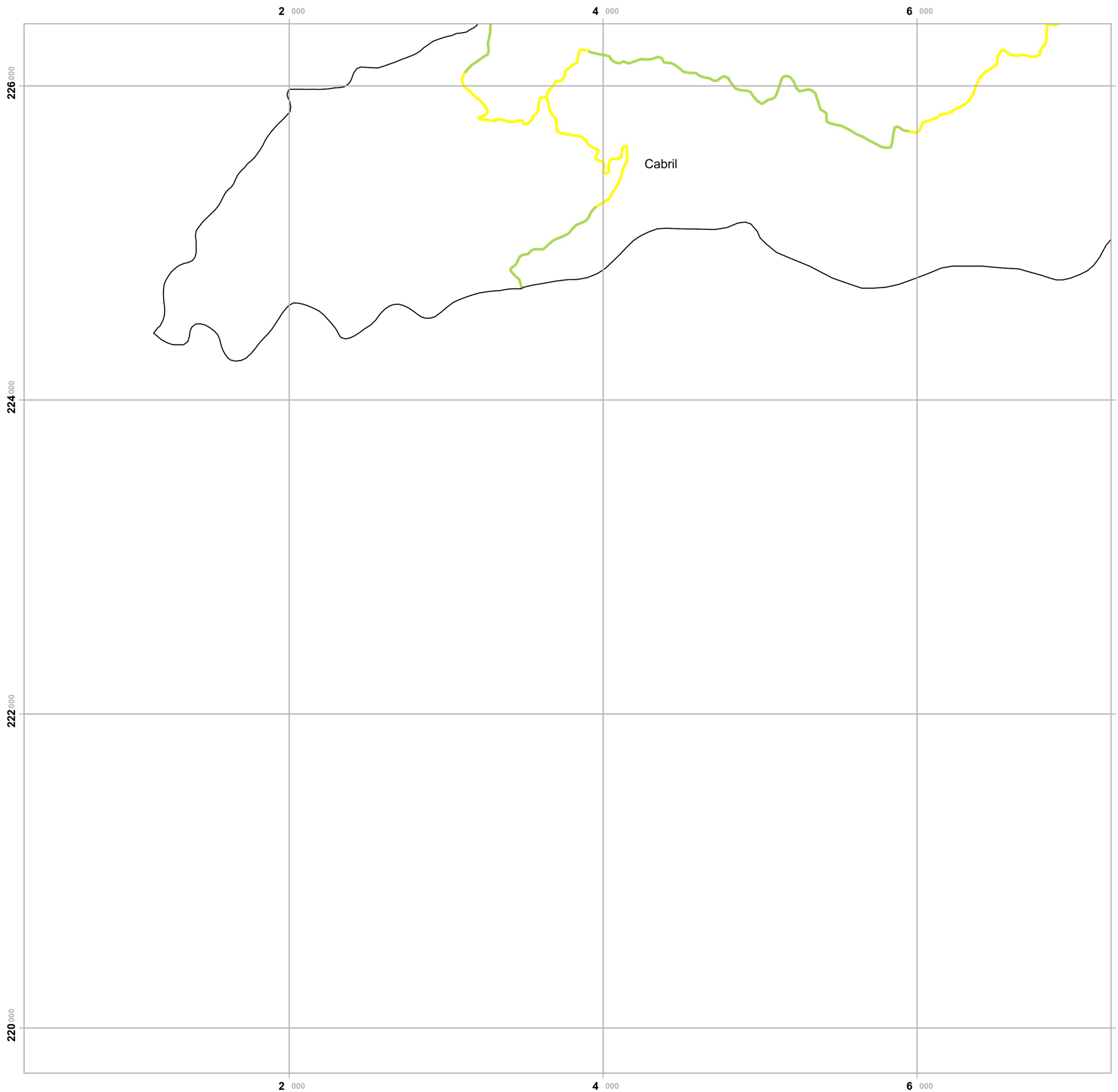
Limites administrativos

- Freguesias
- Concelho e Montalegre
- Concelhos limítrofes

Elaborado por:







# Plano Municipal de Emergência e de Proteção Civil | Município de Montalegre

Mapa nº 14.1 | Folha 23

Carta de Suscptibilidade: Acidentes no Transporte de Mercadorias Perigosas.

Escala: 1:25 000

0 0.25 0.5 km

Sistema de Referência:  
ETRS89/Portugal TM06

Data de elaboração: 2019-08-22

|    |    |    |    |    |    |    |
|----|----|----|----|----|----|----|
|    |    | 1  | 2  | 3  |    |    |
|    | 4  | 5  | 6  | 7  | 8  | 9  |
| 10 | 11 | 12 | 13 | 14 | 15 | 16 |
| 17 | 18 | 19 | 20 | 21 | 22 |    |
|    | 23 | 24 | 25 | 26 |    |    |
|    |    | 27 | 28 | 29 |    |    |

Fontes: DGT (2017). CMM (2017). ANSR (2012 a 2016).

Cofinanciado por:



## Legenda

Acidentes no Transporte de Mercadorias Perigosas

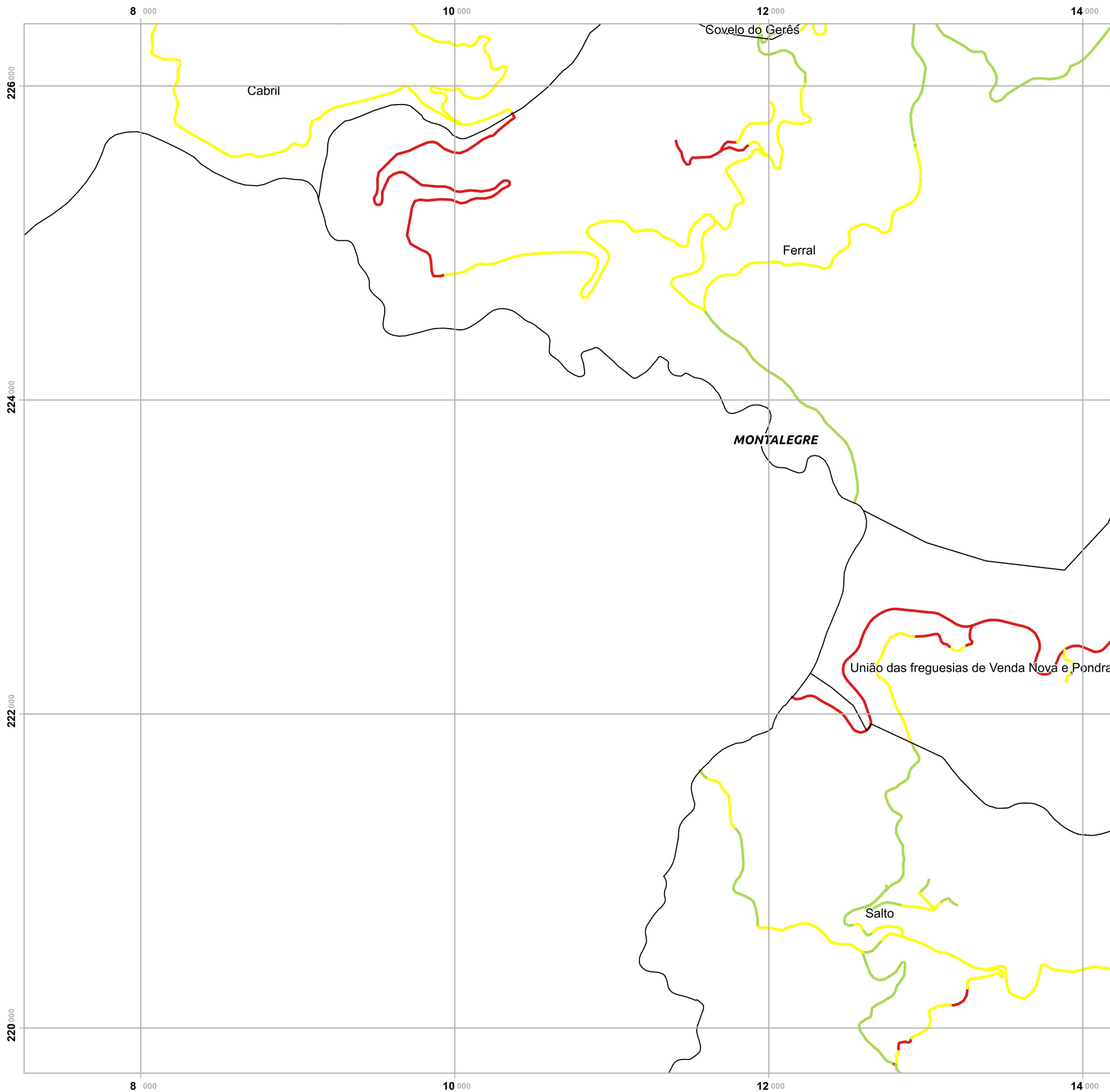
- Baixa
- Moderada
- Elevada
- Nula/ND

Limites administrativos

- Freguesias
- Concelho e Montalegre
- Concelhos limítrofes

Elaborado por:





# Plano Municipal de Emergência e de Proteção Civil | Município de Montalegre

Mapa nº 14.1 | Folha 24

Carta de Suscptibilidade: Acidentes no Transporte de Mercadorias Perigosas.

Escala: 1:25 000



Sistema de Referência: ETRS89/Portugal TM06

Data de elaboração: 2019-08-22

|    |    |    |    |    |    |
|----|----|----|----|----|----|
|    |    | 1  | 2  | 3  |    |
| 4  | 5  | 6  | 7  | 8  | 9  |
| 10 | 11 | 12 | 13 | 14 | 15 |
| 17 | 18 | 19 | 20 | 21 | 22 |
| 23 | 24 | 25 | 26 |    |    |
|    | 27 | 28 | 29 |    |    |

Fontes: DGT (2017). CMM (2017). ANSR (2012 a 2016).

Cofinanciado por:



## Legenda

Acidentes no Transporte de Mercadorias Perigosas

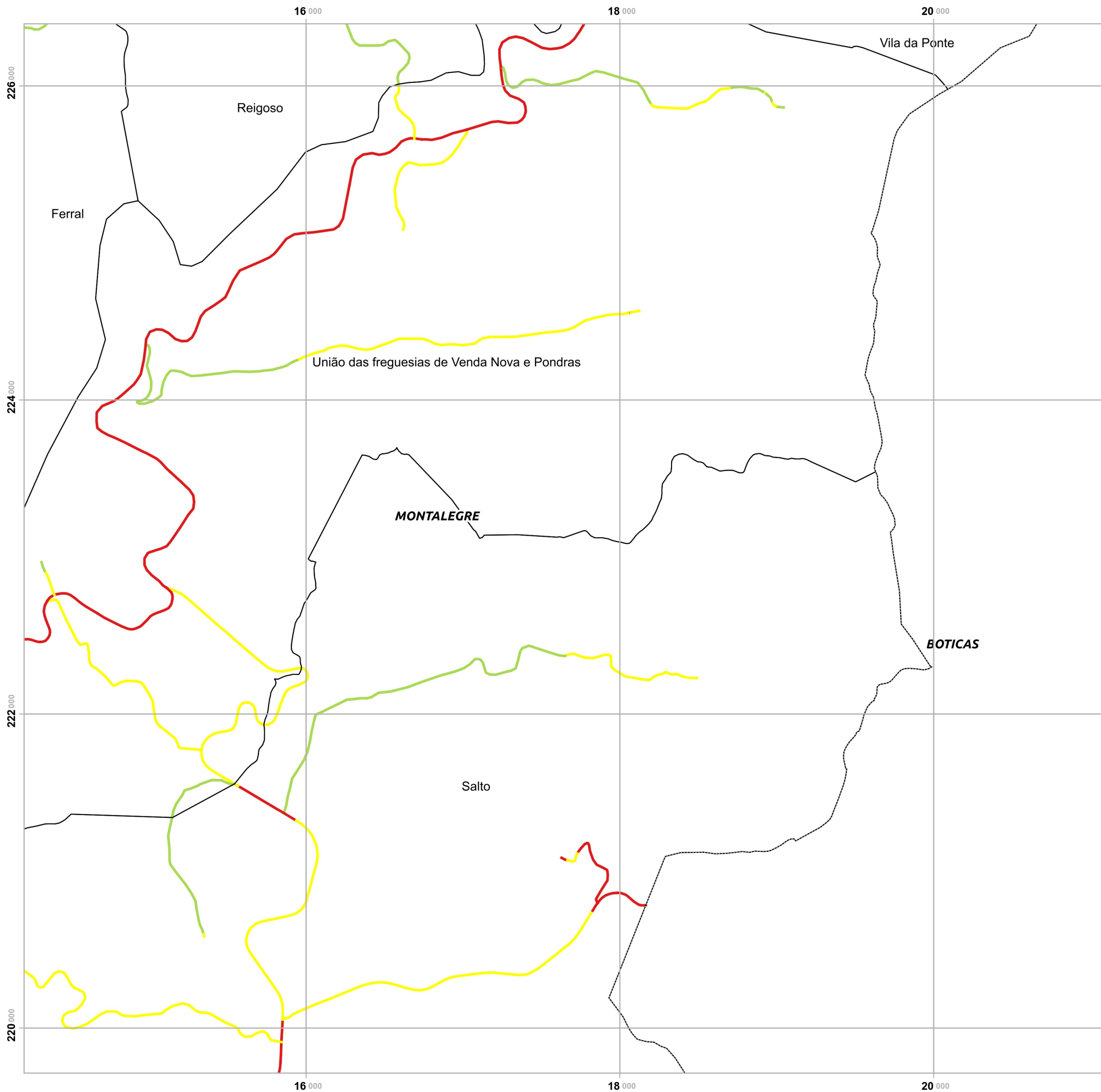
- Baixa
- Moderada
- Elevada
- Nula/ND

Limites administrativos

- Freguesias
- Concelho e Montalegre
- Concelhos limítrofes

Elaborado por:





# Plano Municipal de Emergência e de Proteção Civil | Município de Montalegre

Mapa nº 14.1 | Folha 25

Carta de Suscptibilidade: Acidentes no Transporte de Mercadorias Perigosas.

Escala: 1:25 000



Sistema de Referência: ETRS89/Portugal TM06

Data de elaboração: 2019-08-22

|    |    |    |    |    |    |
|----|----|----|----|----|----|
|    |    | 1  | 2  | 3  |    |
| 4  | 5  | 6  | 7  | 8  | 9  |
| 10 | 11 | 12 | 13 | 14 | 15 |
| 17 | 18 | 19 | 20 | 21 | 22 |
| 23 | 24 | 25 | 26 |    |    |
|    | 27 | 28 | 29 |    |    |

Fontes: DGT (2017). CMM (2017). ANSR (2012 a 2016).

Cofinanciado por:



## Legenda

Acidentes no Transporte de Mercadorias Perigosas

- Baixa
- Moderada
- Elevada
- Nula/ND

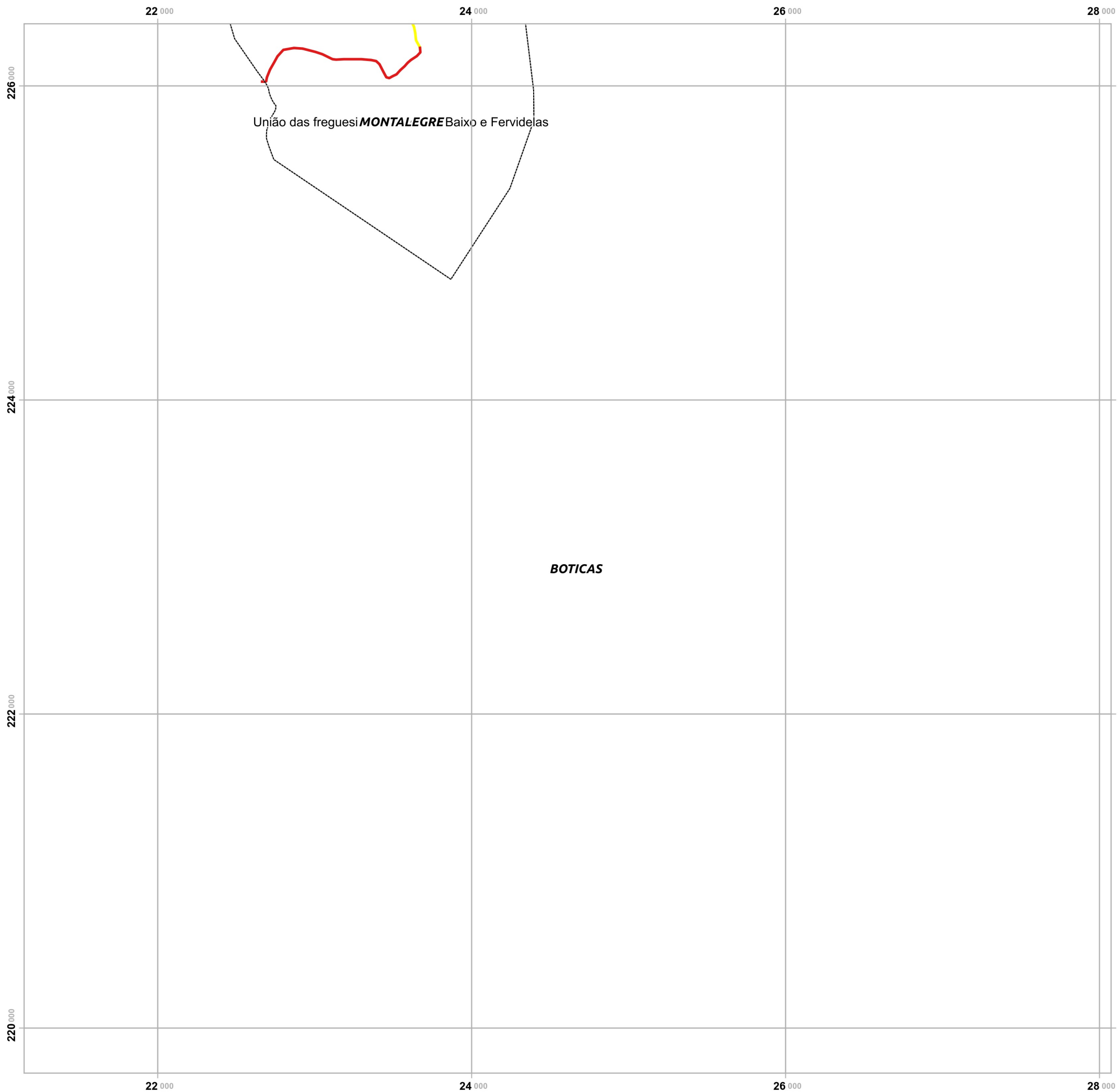
Limites administrativos

- Freguesias
- Concelho e Montalegre
- Concelhos limítrofes

Elaborado por:







# Plano Municipal de Emergência e de Proteção Civil | Município de Montalegre

Mapa nº 14.1 | Folha 26


Carta de Suscptibilidade: Acidentes no Transporte de Mercadorias Perigosas.

Escala: 1:25 000



Sistema de Referência: ETRS89/Portugal TM06

Data de elaboração: 2019-08-22



Fontes: DGT (2017). CMM (2017). ANSR (2012 a 2016).

Cofinanciado por:



## Legenda

Acidentes no Transporte de Mercadorias Perigosas

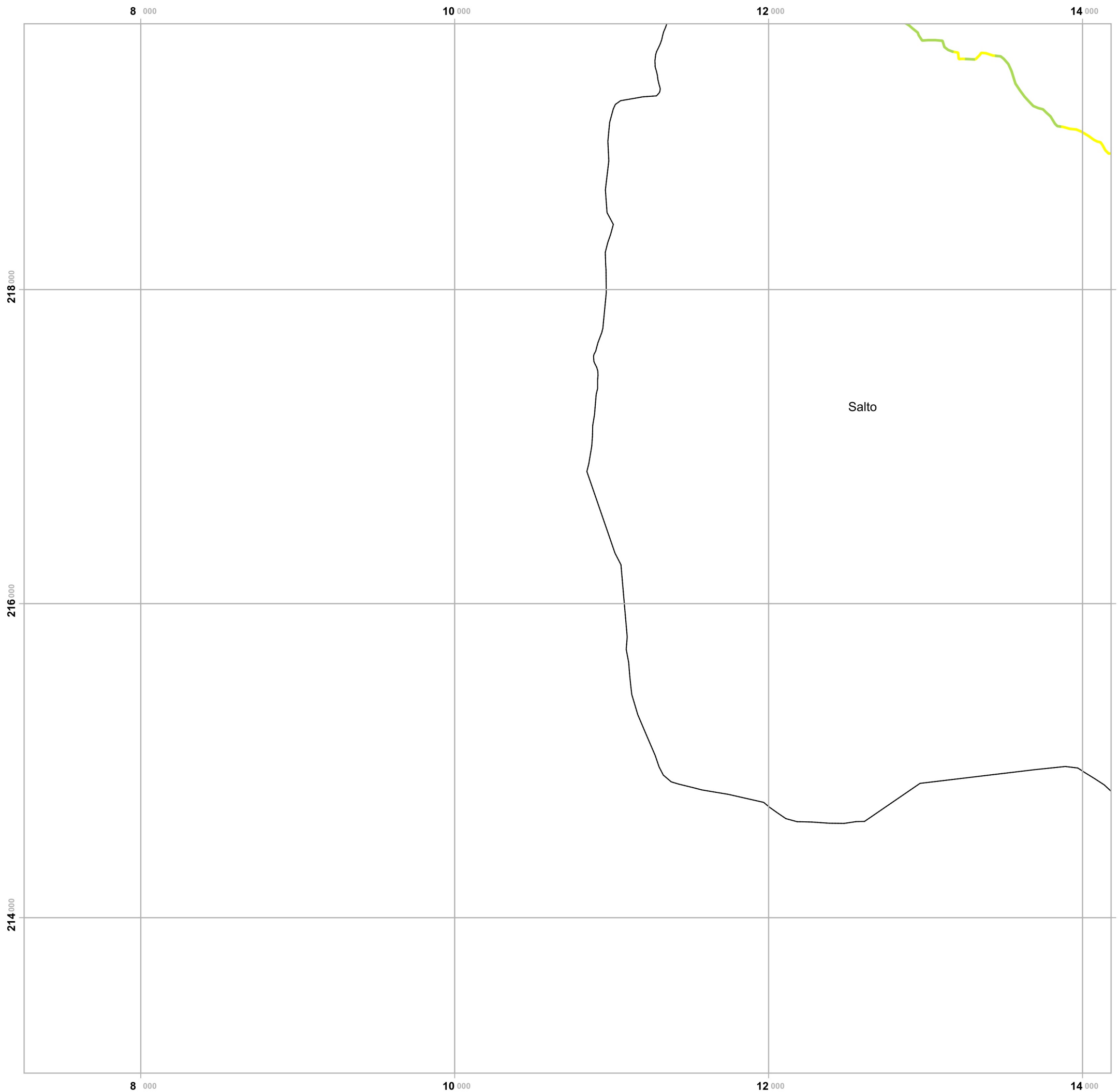
- Baixa
- Moderada
- Elevada
- Nula/ND

Limites administrativos

- Freguesias
- Concelho e Montalegre
- Concelhos limítrofes

Elaborado por:





# Plano Municipal de Emergência e de Proteção Civil | Município de Montalegre

Mapa nº 14.1 | Folha 27

Carta de Suscptibilidade: Acidentes no Transporte de Mercadorias Perigosas.

Escala: 1:25 000



Sistema de Referência: ETRS89/Portugal TM06

Data de elaboração: 2019-08-22

|    |    |    |    |    |    |    |
|----|----|----|----|----|----|----|
|    |    | 1  | 2  | 3  |    |    |
|    | 4  | 5  | 6  | 7  | 8  | 9  |
| 10 | 11 | 12 | 13 | 14 | 15 | 16 |
| 17 | 18 | 19 | 20 | 21 | 22 |    |
| 23 | 24 | 25 | 26 |    |    |    |
|    | 27 | 28 | 29 |    |    |    |

Fontes: DGT (2017). CMM (2017). ANSR (2012 a 2016).

Cofinanciado por:



## Legenda

### Acidentes no Transporte de Mercadorias Perigosas

- Baixa
- Moderada
- Elevada
- Nula/ND

### Limites administrativos

- Freguesias
- Concelho e Montalegre
- Concelhos limítrofes

Elaborado por:



# Plano Municipal de Emergência e de Proteção Civil | Município de Montalegre

Mapa nº 14.1 | Folha 28


Carta de Suscptibilidade: Acidentes no Transporte de Mercadorias Perigosas.

Escala: 1:25 000

0 0.25 0.5 km

Sistema de Referência:  
ETRS89/Portugal TM06

Data de elaboração: 2019-08-22



|    |    |    |    |    |    |    |
|----|----|----|----|----|----|----|
|    |    | 1  | 2  | 3  |    |    |
| 4  | 5  | 6  | 7  | 8  | 9  |    |
| 10 | 11 | 12 | 13 | 14 | 15 | 16 |
| 17 | 18 | 19 | 20 | 21 | 22 |    |
| 23 | 24 | 25 | 26 |    |    |    |
|    |    | 27 | 28 | 29 |    |    |

Fontes: DGT (2017). CMM (2017). ANSR (2012 a 2016).

Cofinanciado por:



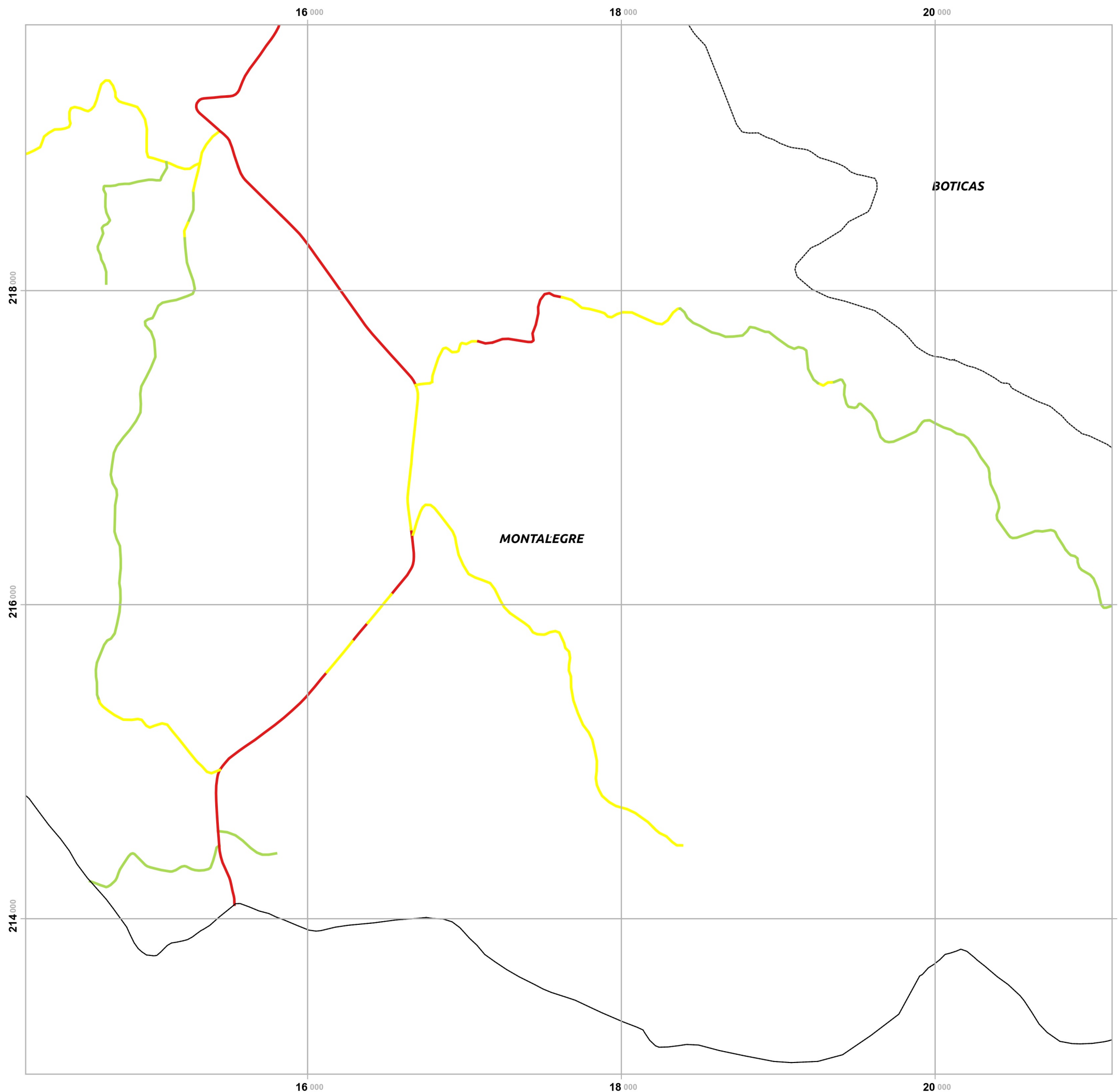
## Legenda

Acidentes no Transporte de Mercadorias Perigosas

- Baixa
- Moderada
- Elevada
- Nula/ND

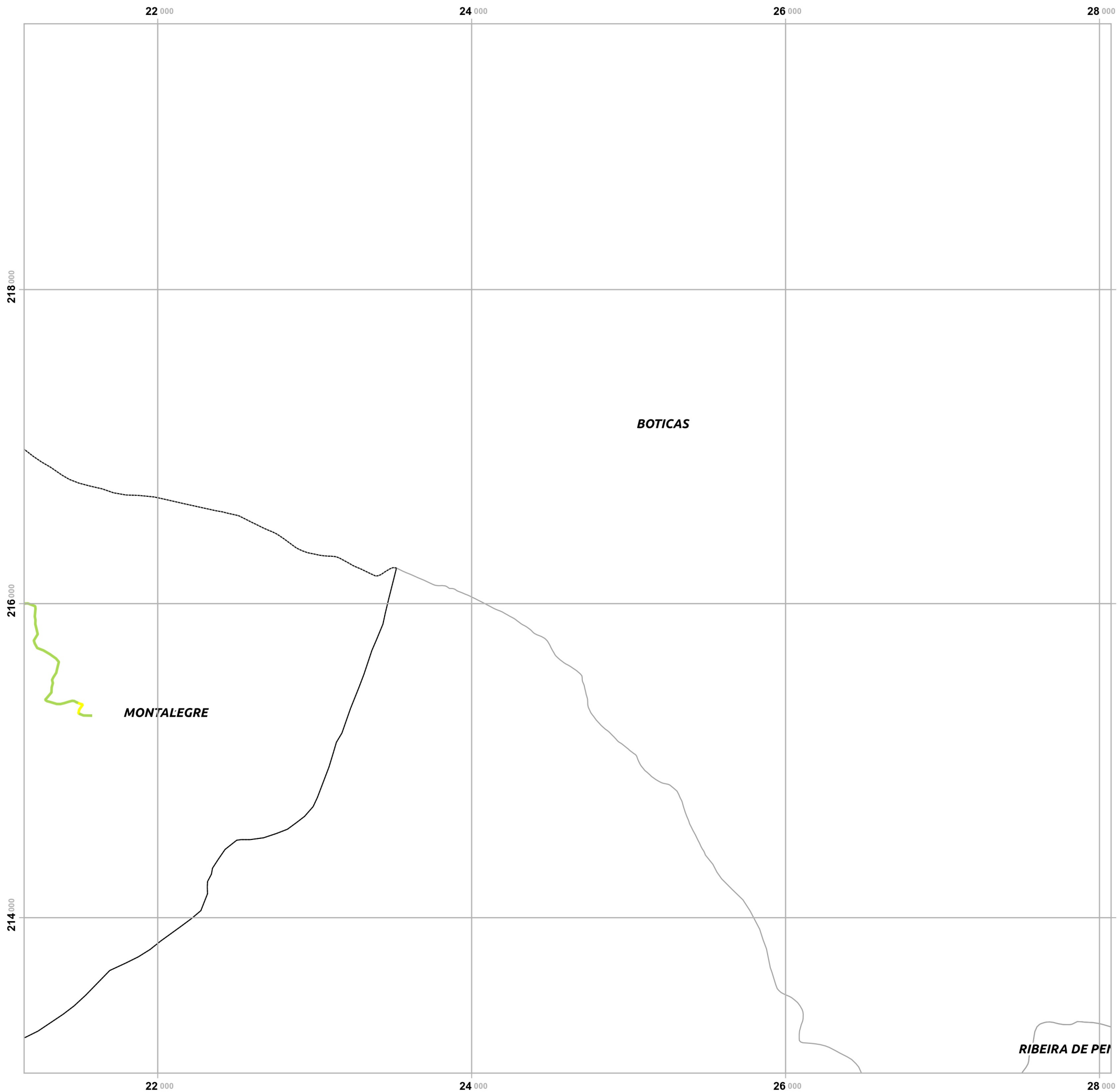
Limites administrativos

- Freguesias
- Concelho e Montalegre
- Concelhos limítrofes



Elaborado por:





# Plano Municipal de Emergência e de Proteção Civil | Município de Montalegre

Mapa nº 14.1 | Folha 29

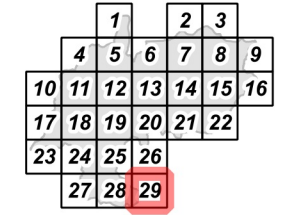
Carta de Suscptibilidade: Acidentes no Transporte de Mercadorias Perigosas.

Escala: 1:25 000



Sistema de Referência: ETRS89/Portugal TM06

Data de elaboração: 2019-08-22



Fontes: DGT (2017). CMM (2017). ANSR (2012 a 2016).

Cofinanciado por:



## Legenda

Acidentes no Transporte de Mercadorias Perigosas

- Baixa
- Moderada
- Elevada
- Nula/ND

Limites administrativos

- Freguesias
- Concelho e Montalegre
- Concelhos limítrofes

Elaborado por:

