

16 000

18 000

20 000

252 000

250 000

248 000

16 000

18 000

20 000

252 000

250 000

248 000

# Plano Municipal de Emergência e de Proteção Civil | Município de Montalegre

Mapa n.º 5 | Folha 1

Carta de Suscetibilidade: Nevões

Escala: 1:25 000

0 0.25 0.5 km

Sistema de Referência:  
ETRS89/Portugal TM06

Data de elaboração: 2019-08-22

Fontes: DGT (2017).CMM(2017)

		1	2	3		
4	5	6	7	8	9	
10	11	12	13	14	15	16
17	18	19	20	21	22	
23	24	25	26			
	27	28	29			

Cofinanciado por:



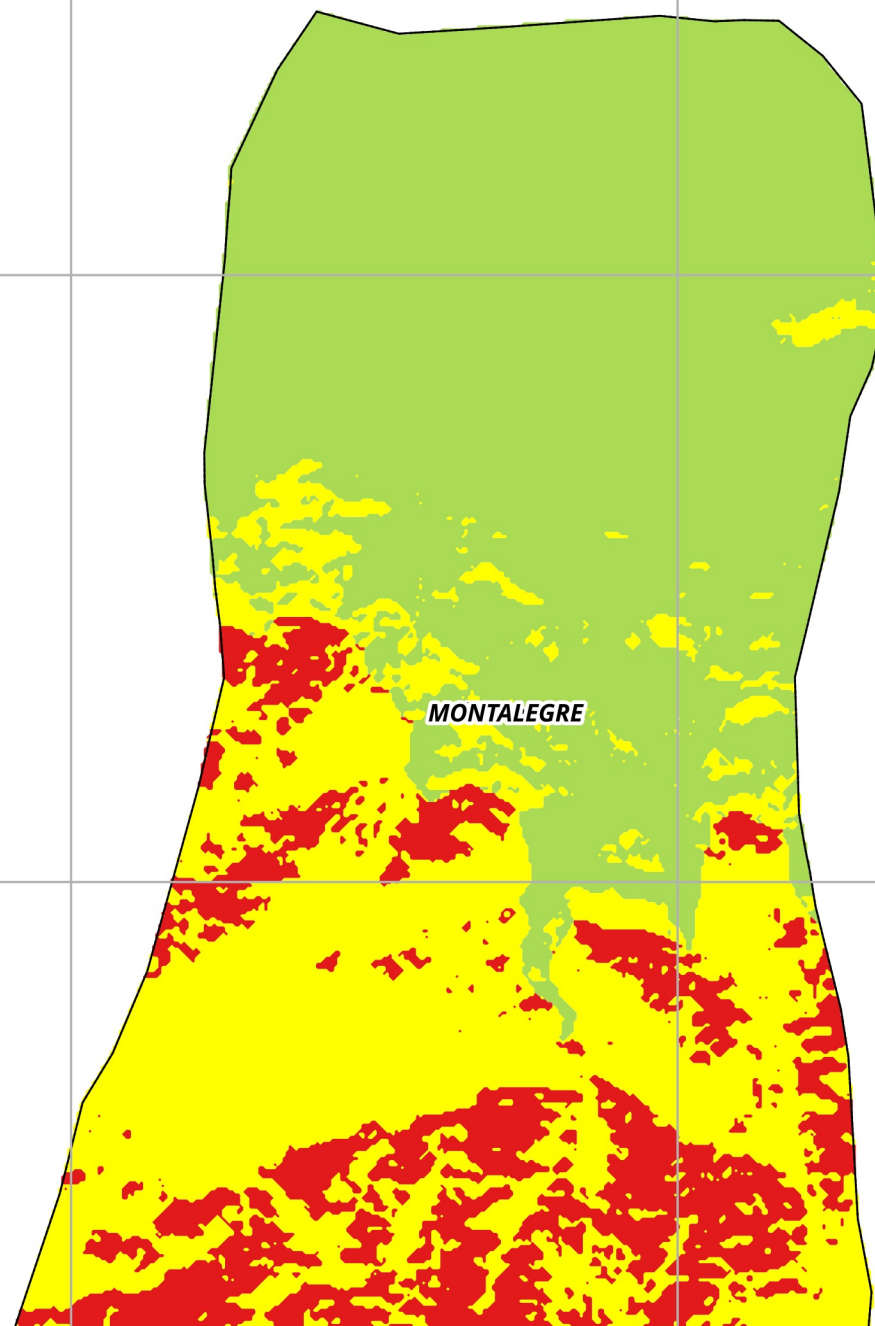
## Legenda

### Nevões

- Baixa
- Moderada
- Elevada
- Nula/NA

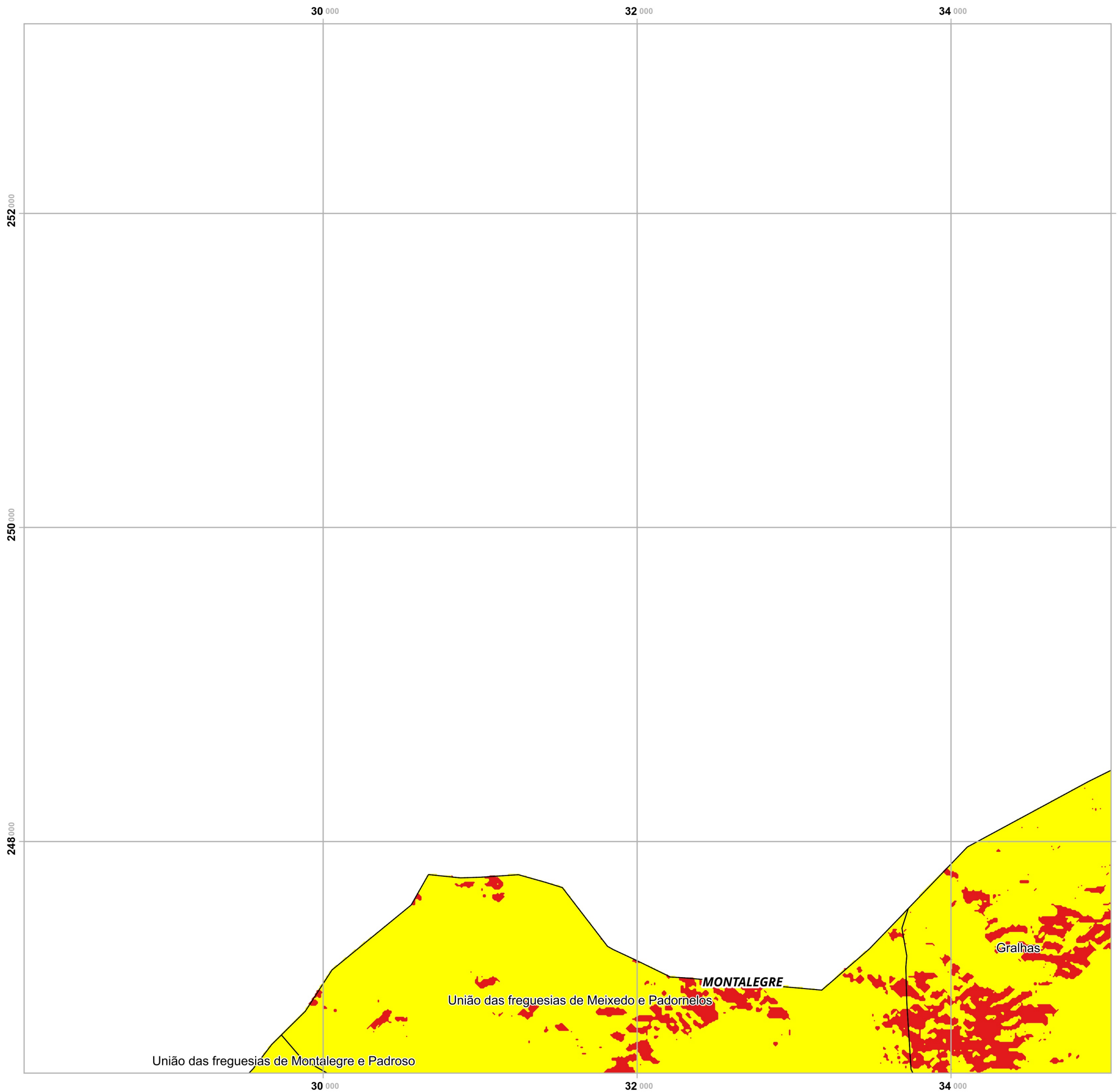
### Limites administrativos

- Freguesias
- Concelho de Montalegre
- Concelhos limítrofes



Elaborado por:





# Plano Municipal de Emergência e de Proteção Civil | Município de Montalegre

Mapa n.º 5 | Folha 2

Carta de Suscetibilidade: Nevões

Escala: 1:25 000

0 0.25 0.5 km

Sistema de Referência:  
ETRS89/Portugal TM06

Data de elaboração: 2019-08-22

Fontes: DGT (2017), CMM(2017)

		1	2	3		
	4	5	6	7	8	9
10	11	12	13	14	15	16
17	18	19	20	21	22	
23	24	25	26			
	27	28	29			

Cofinanciado por:



## Legenda

### Nevões

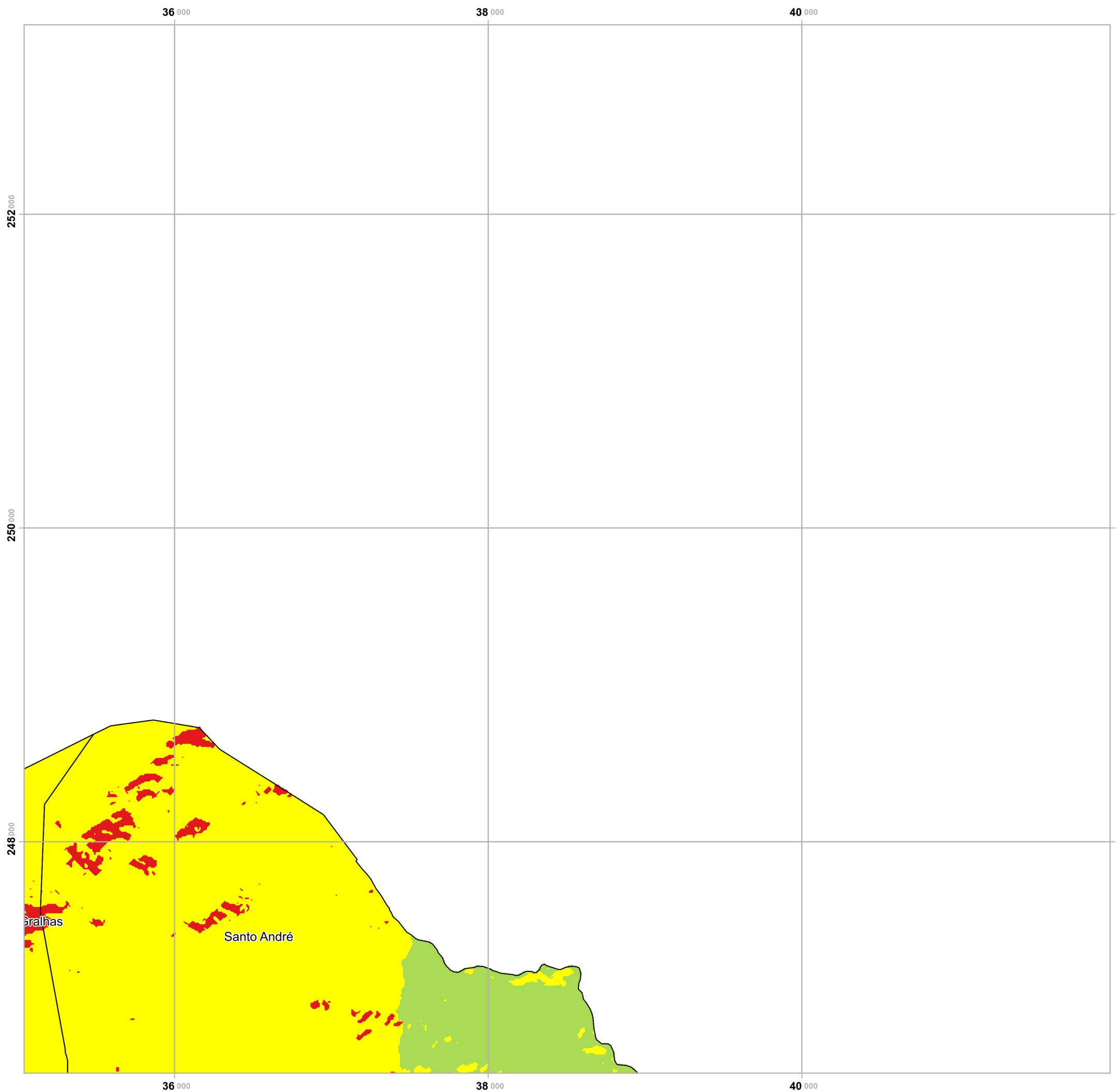
- Baixa
- Moderada
- Elevada
- Nula/NA

### Limites administrativos

- Freguesias
- Concelho de Montalegre
- Concelhos limítrofes

Elaborado por:





# Plano Municipal de Emergência e de Proteção Civil | Município de Montalegre

Mapa n.º 5 | Folha 3

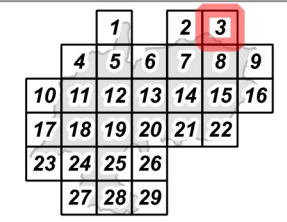
Carta de Suscetibilidade: Nevões

Escala: 1:25 000



Sistema de Referência: ETRS89/Portugal TM06

Data de elaboração: 2019-08-22



Fontes: DGT (2017), CMM(2017)

Cofinanciado por:



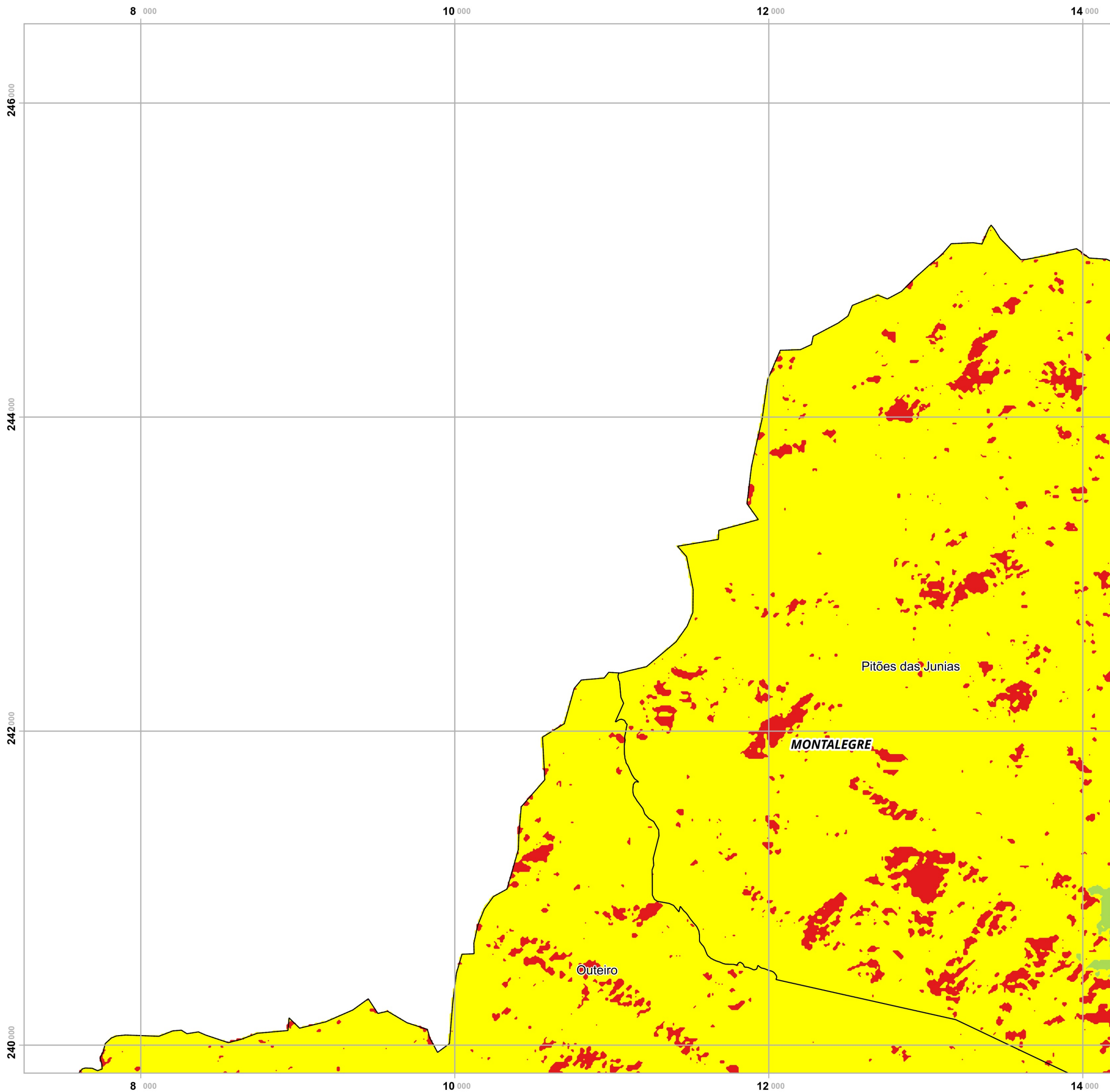
## Legenda

- Nevões**
- Baixa
  - Moderada
  - Elevada
  - Nula/NA

- Limites administrativos**
- Freguesias
  - Concelho de Montalegre
  - Concelhos limítrofes

Elaborado por:





# Plano Municipal de Emergência e de Proteção Civil | Município de Montalegre

Mapa n.º 5 | Folha 4

Carta de Suscetibilidade: Nevões

Escala: 1:25 000



Sistema de Referência:  
ETRS89/Portugal TM06

Data de elaboração: 2019-08-22

		1	2	3	
	4	5	6	7	8
10	11	12	13	14	15
17	18	19	20	21	22
23	24	25	26		
	27	28	29		

Fontes: DGT (2017), CMM(2017)

Cofinanciado por:



## Legenda

### Nevões

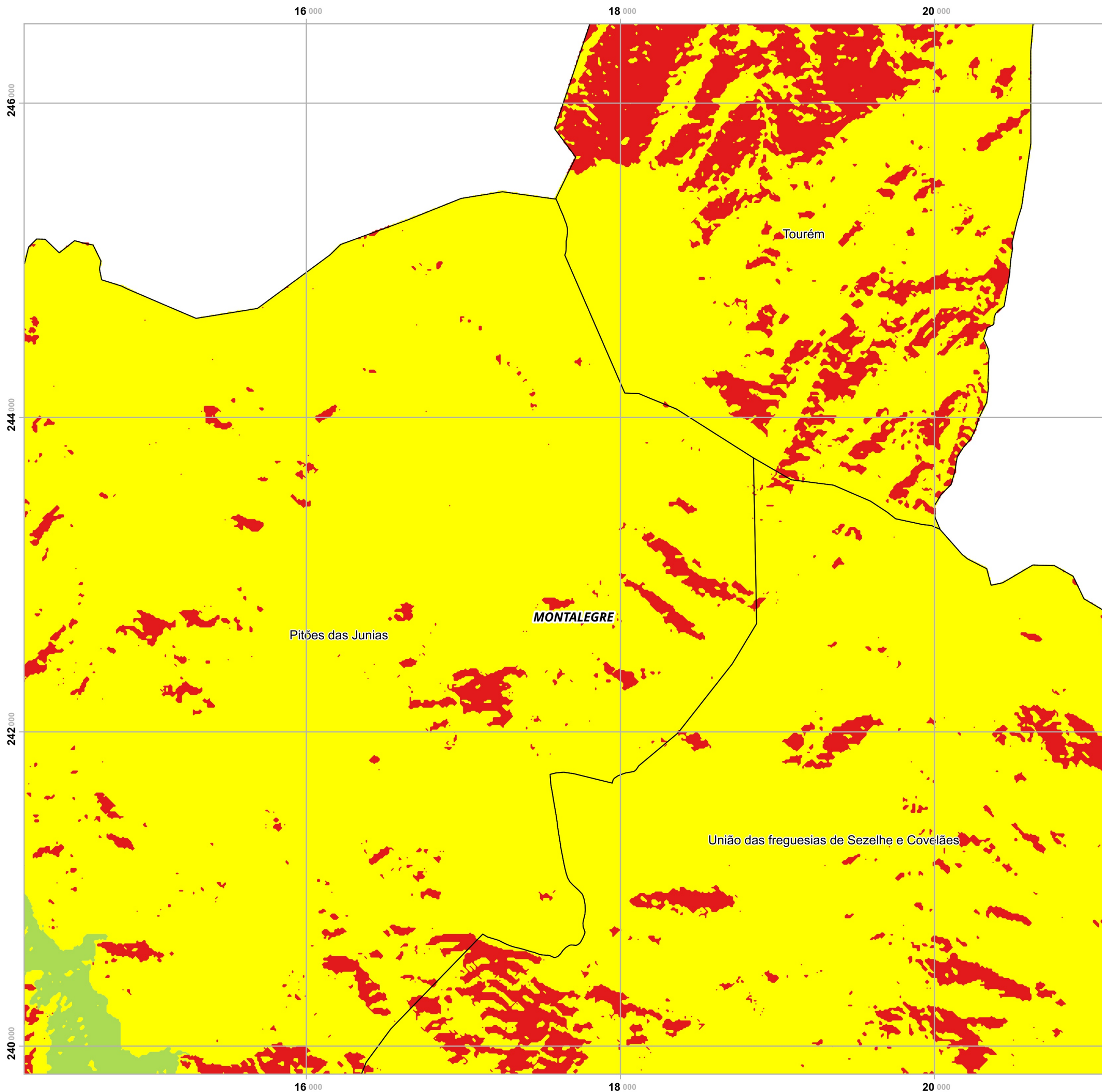
- Baixa
- Moderada
- Elevada
- Nula/NA

### Limites administrativos

- Freguesias
- Concelho de Montalegre
- Concelhos limítrofes

Elaborado por:





# Plano Municipal de Emergência e de Proteção Civil | Município de Montalegre

Mapa n.º 5 | Folha 5

Carta de Suscetibilidade: Nevões

Escala: 1:25 000

0 0.25 0.5 km

Sistema de Referência:  
ETRS89/Portugal TM06

Data de elaboração: 2019-08-22

Fontes: DGT (2017), CMM(2017)

		1	2	3	
4	5	6	7	8	9
10	11	12	13	14	15
17	18	19	20	21	22
23	24	25	26		
	27	28	29		

Cofinanciado por:



## Legenda

### Nevões

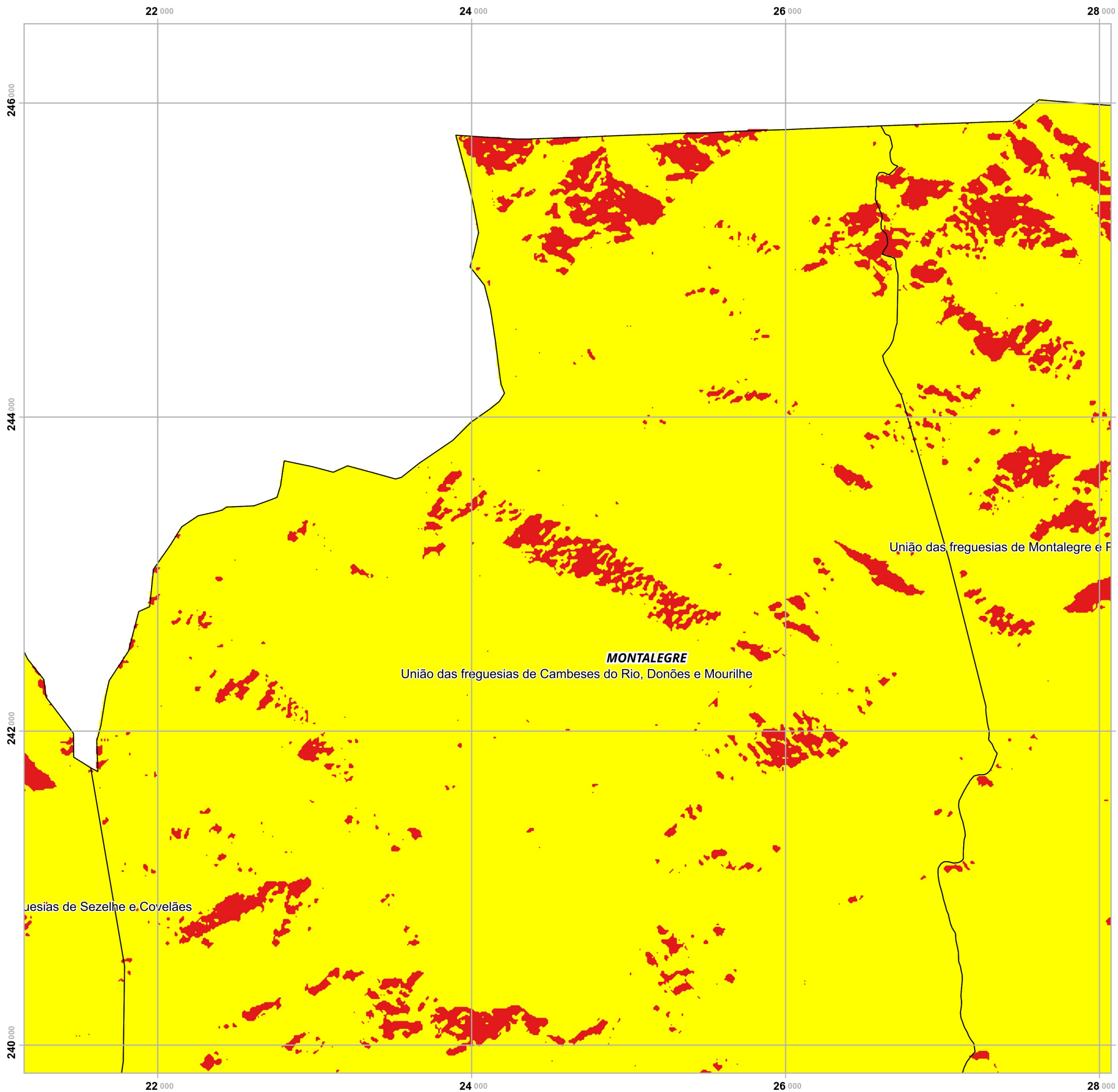
- Baixa
- Moderada
- Elevada
- Nula/NA

### Limites administrativos

- Freguesias
- Concelho de Montalegre
- Concelhos limítrofes

Elaborado por:





# Plano Municipal de Emergência e de Proteção Civil | Município de Montalegre

Mapa n.º 5 | Folha 6

Carta de Suscetibilidade: Nevões

Escala: 1:25 000



Sistema de Referência: ETRS89/Portugal TM06

Data de elaboração: 2019-08-22

Fontes: DGT (2017), CMM(2017)

		1	2	3		
	4	5	6	7	8	9
10	11	12	13	14	15	16
17	18	19	20	21	22	
23	24	25	26			
	27	28	29			

Cofinanciado por:

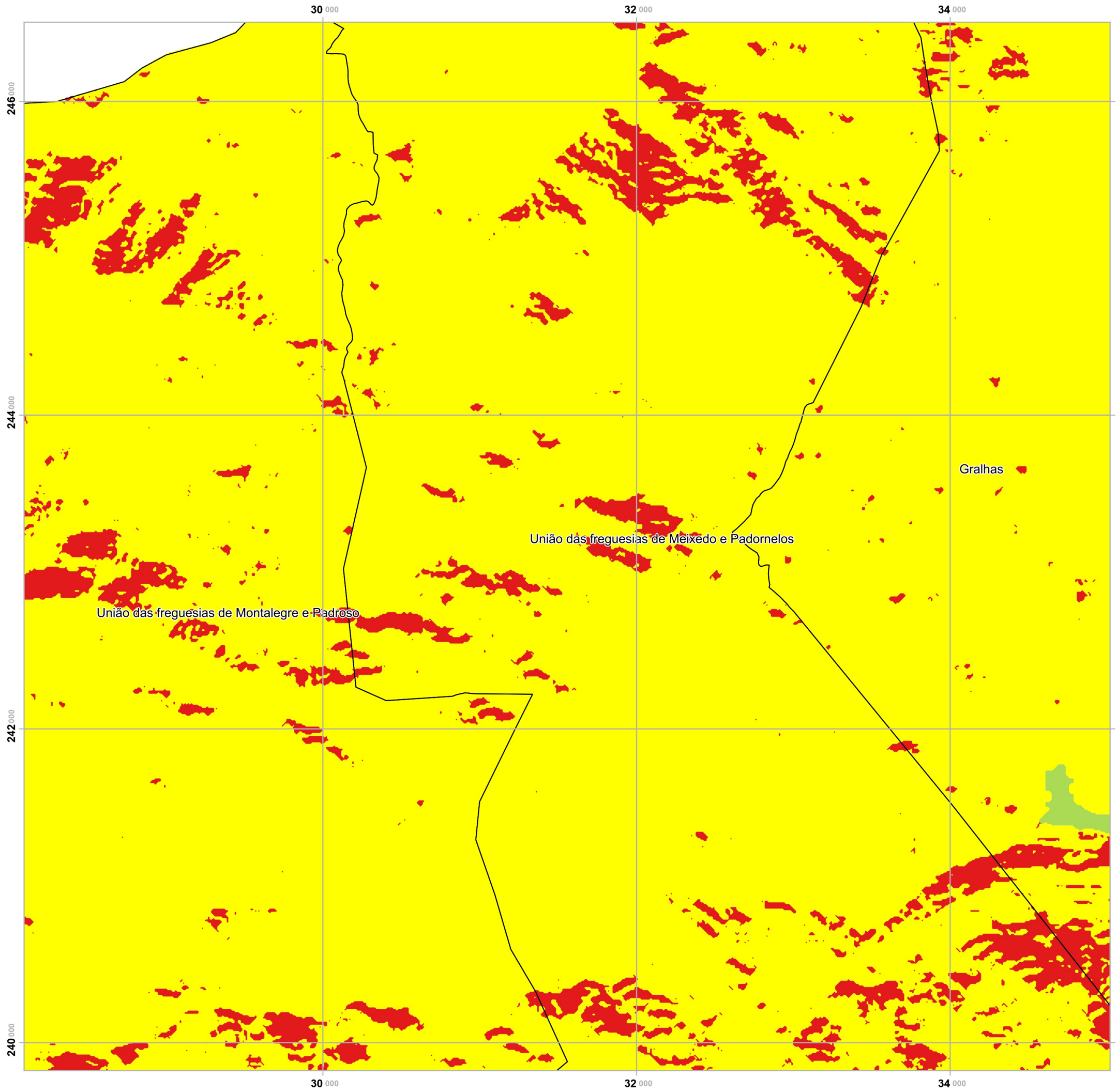


## Legenda

- Nevões**
- Baixa
  - Moderada
  - Elevada
  - Nula/NA
- Limites administrativos**
- Freguesias
  - Concelho de Montalegre
  - Concelhos limítrofes

Elaborado por:





# Plano Municipal de Emergência e de Proteção Civil | Município de Montalegre

Mapa n.º 5 | Folha 7

Carta de Suscetibilidade: Nevões

Escala: 1:25 000



Sistema de Referência:  
ETRS89/Portugal TM06

Data de elaboração: 2019-08-22

Fontes: DGT (2017), CMM(2017)

		1	2	3		
	4	5	6	7	8	9
10	11	12	13	14	15	16
17	18	19	20	21	22	
23	24	25	26			
	27	28	29			

Cofinanciado por:

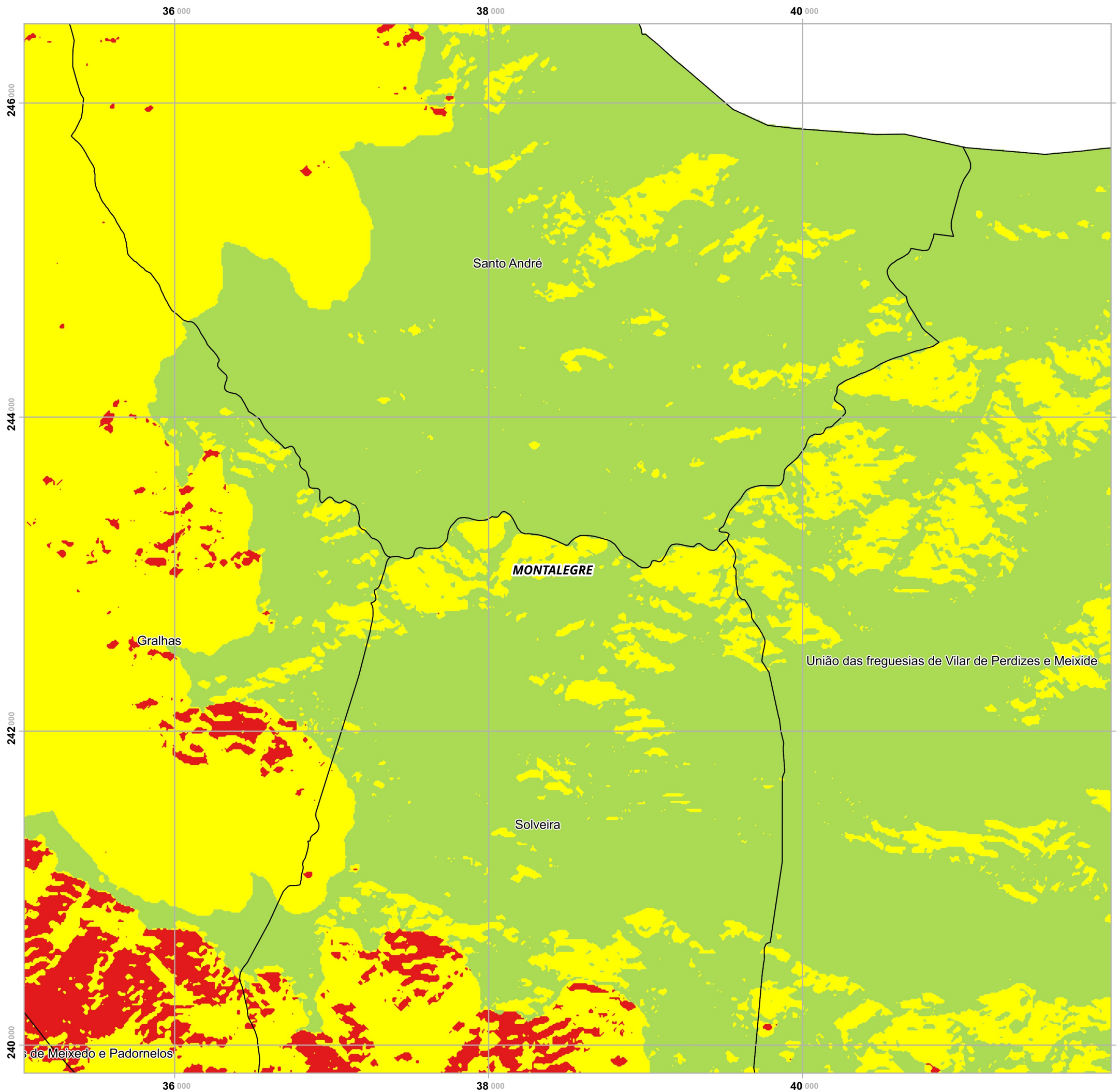


## Legenda

- Nevões**
- Baixa
  - Moderada
  - Elevada
  - Nula/NA
- Limites administrativos**
- Freguesias
  - Concelho de Montalegre
  - Concelhos limítrofes

Elaborado por:





# Plano Municipal de Emergência e de Proteção Civil | Município de Montalegre

Mapa n.º 5 | Folha 8

Carta de Suscetibilidade: Nevões

Escala: 1:25 000



Sistema de Referência:  
ETRS89/Portugal TM06

Data de elaboração: 2019-08-22

Fontes: DGT (2017), CMM(2017)

		1	2	3		
	4	5	6	7	8	9
10	11	12	13	14	15	16
17	18	19	20	21	22	
23	24	25	26			
	27	28	29			

Cofinanciado por:



## Legenda

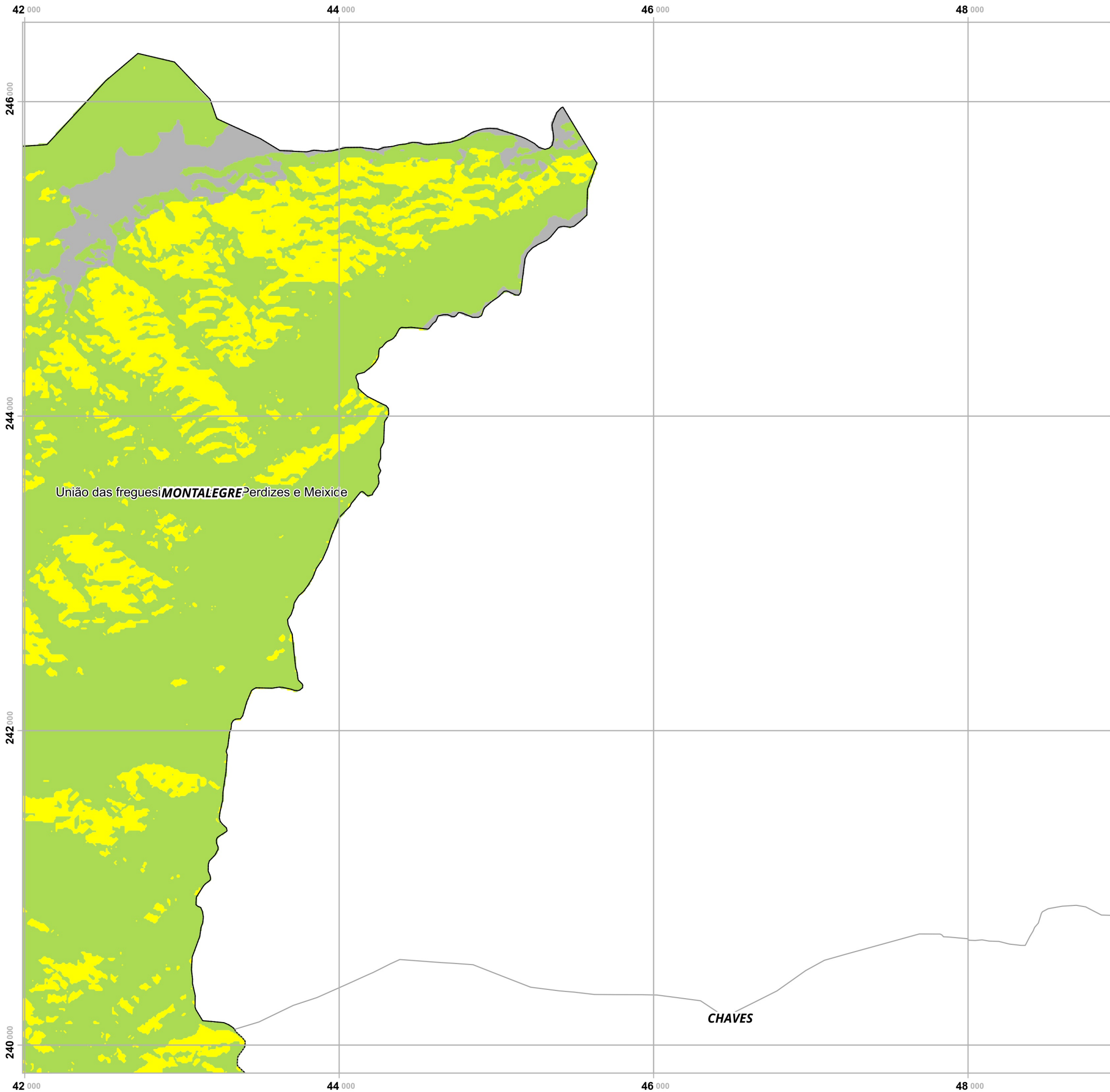
- Nevões**
- Baixa
  - Moderada
  - Elevada
  - Nula/NA

- Limites administrativos**
- Freguesias
  - Concelho de Montalegre
  - Concelhos limítrofes

Elaborado por:







# Plano Municipal de Emergência e de Proteção Civil | Município de Montalegre

Mapa n.º 5 | Folha 9

Carta de Suscetibilidade: Nevões

Escala: 1:25 000



Sistema de Referência:  
ETRS89/Portugal TM06

Data de elaboração: 2019-08-22

		1	2	3		
	4	5	6	7	8	9
10	11	12	13	14	15	16
17	18	19	20	21	22	
23	24	25	26			
	27	28	29			

Fontes: DGT (2017), CMM(2017)

Cofinanciado por:



## Legenda

- Nevões**
- Baixa
  - Moderada
  - Elevada
  - Nula/NA
- Limites administrativos**
- Freguesias
  - Concelho de Montalegre
  - Concelhos limítrofes

Elaborado por:



2 000

4 000

6 000

238 000

238 000

236 000

236 000

234 000

234 000

2 000

4 000

6 000

# Plano Municipal de Emergência e de Proteção Civil | Município de Montalegre

Mapa n.º 5 | Folha 10

Carta de Suscetibilidade: Nevões

Escala: 1:25 000

0 0.25 0.5 km

Sistema de Referência:  
ETRS89/Portugal TM06

Data de elaboração: 2019-08-22

Fontes: DGT (2017).CMM(2017)

		1		2	3	
	4	5	6	7	8	9
10	11	12	13	14	15	16
17	18	19	20	21	22	
23	24	25	26			
	27	28	29			

Cofinanciado por:



## Legenda

### Nevões

- Baixa
- Moderada
- Elevada
- Nula/NA

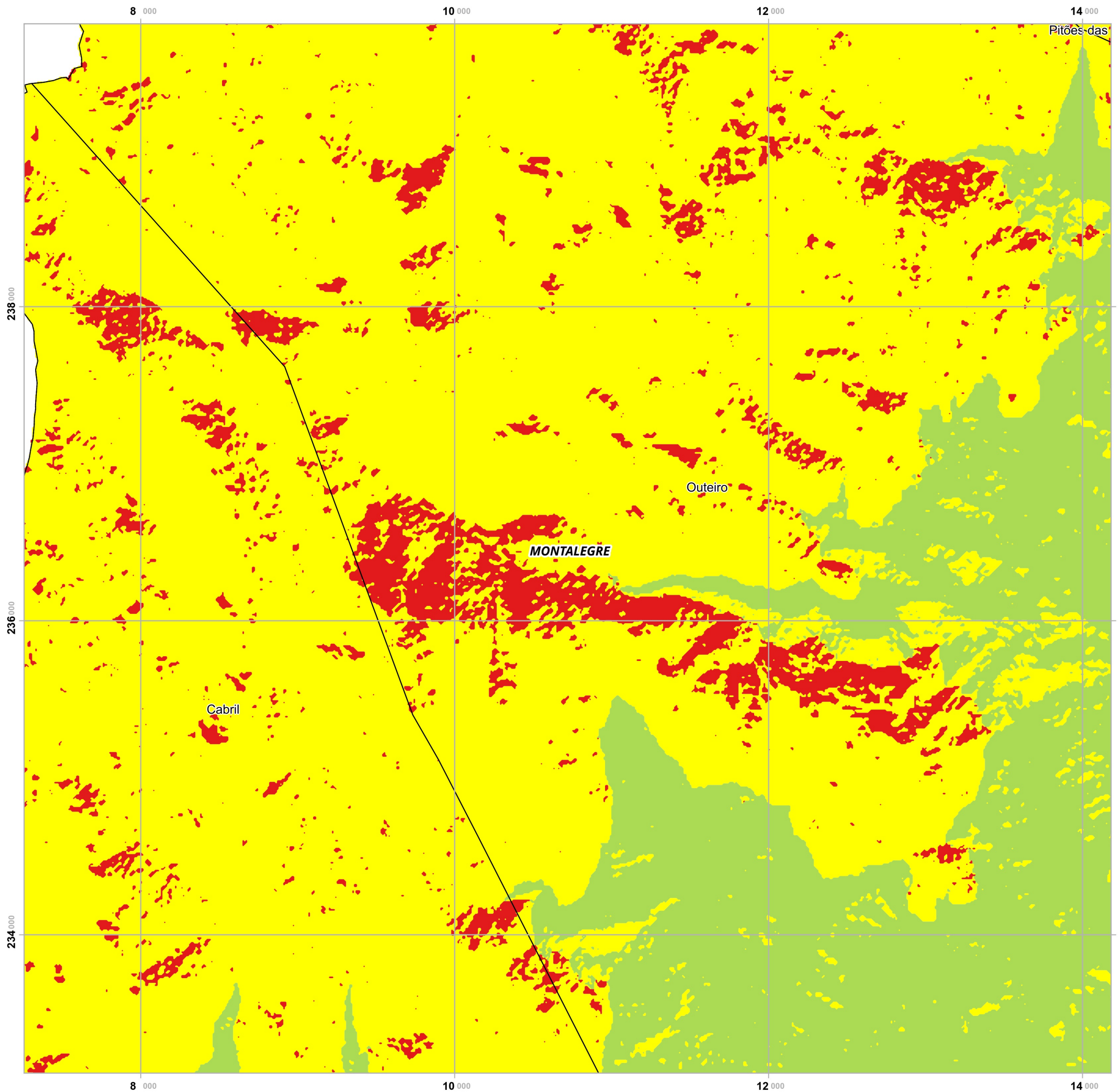
### Limites administrativos

- Freguesias
- Concelho de Montalegre
- Concelhos limítrofes

Cabril

Elaborado por:





# Plano Municipal de Emergência e de Proteção Civil | Município de Montalegre

Mapa n.º 5 | Folha 11

Carta de Suscetibilidade: Nevões

Escala: 1:25 000



Sistema de Referência: ETRS89/Portugal TM06

Data de elaboração: 2019-08-22

Fontes: DGT (2017), CMM(2017)

		1	2	3		
	4	5	6	7	8	9
10	11	12	13	14	15	16
17	18	19	20	21	22	
23	24	25	26			
	27	28	29			

Cofinanciado por:

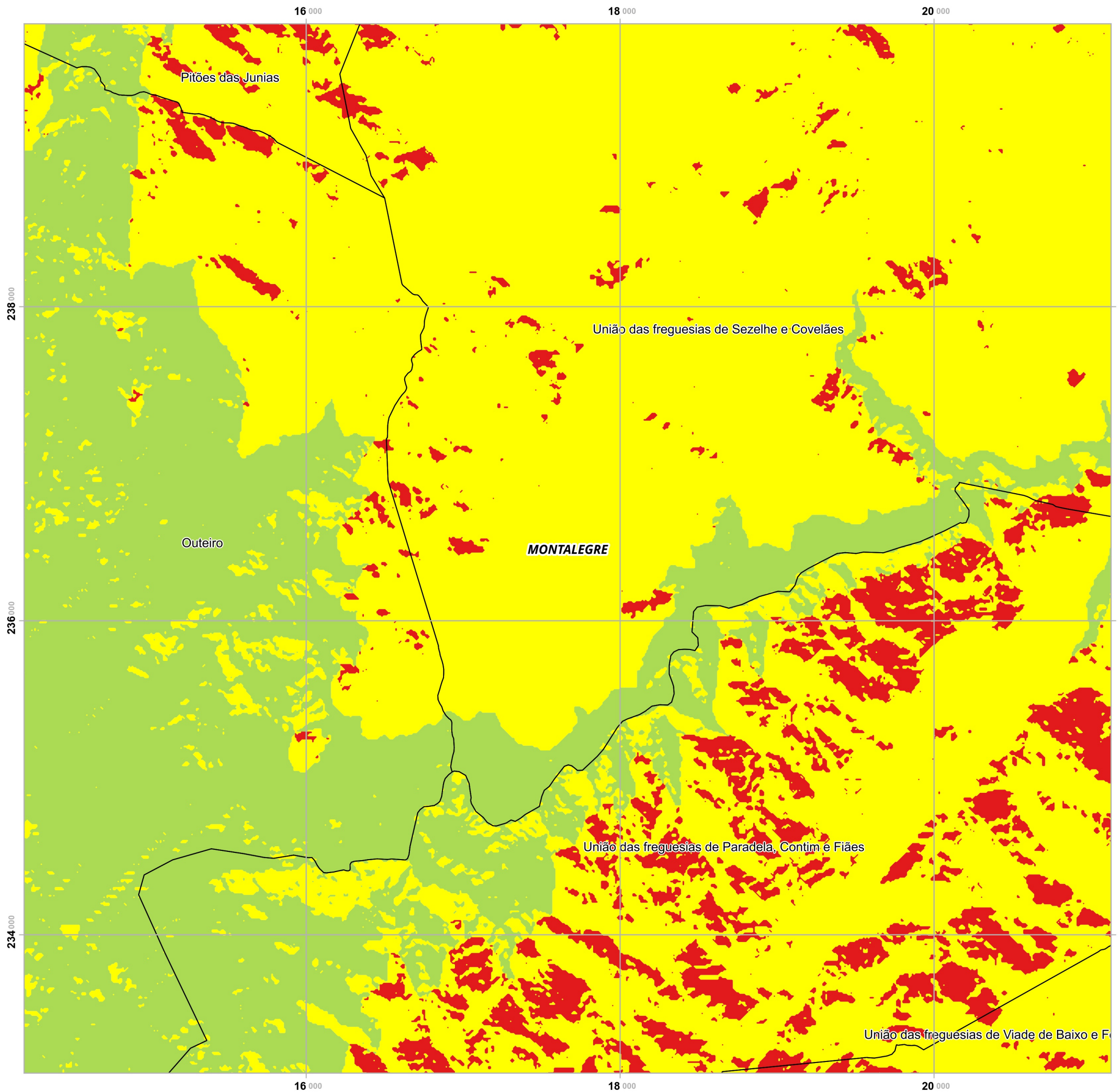


## Legenda

- Nevões**
- Baixa
  - Moderada
  - Elevada
  - Nula/NA
- Limites administrativos**
- Freguesias
  - Concelho de Montalegre
  - Concelhos limítrofes

Elaborado por:





# Plano Municipal de Emergência e de Proteção Civil | Município de Montalegre

Mapa n.º 5 | Folha 12

Carta de Suscetibilidade: Nevões

Escala: 1:25 000



Sistema de Referência:  
ETRS89/Portugal TM06

Data de elaboração: 2019-08-22

		1	2	3		
	4	5	6	7	8	9
10	11	12	13	14	15	16
17	18	19	20	21	22	
23	24	25	26			
	27	28	29			

Fontes: DGT (2017), CMM(2017)

Cofinanciado por:



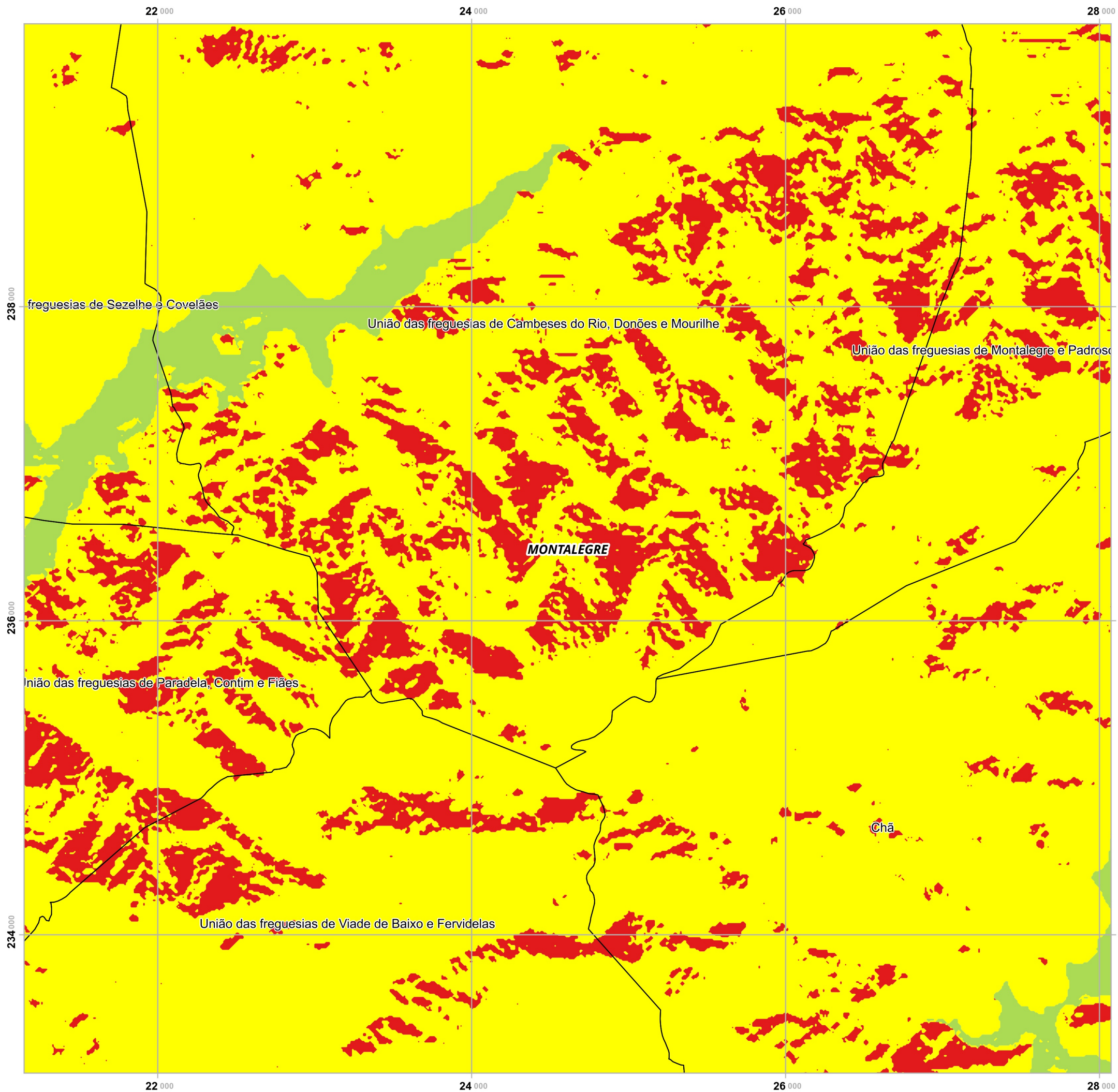
## Legenda

- Nevões**
- Baixa
  - Moderada
  - Elevada
  - Nula/NA

- Limites administrativos**
- Freguesias
  - Concelho de Montalegre
  - Concelhos limítrofes

Elaborado por:





# Plano Municipal de Emergência e de Proteção Civil | Município de Montalegre

Mapa n.º 5 | Folha 13

Carta de Suscetibilidade: Nevões

Escala: 1:25 000

0 0.25 0.5 km

Sistema de Referência:  
ETRS89/Portugal TM06

Data de elaboração: 2019-08-22

Fontes: DGT (2017), CMM(2017)

		1	2	3		
	4	5	6	7	8	9
10	11	12	13	14	15	16
17	18	19	20	21	22	
23	24	25	26			
	27	28	29			

Cofinanciado por:



## Legenda

### Nevões

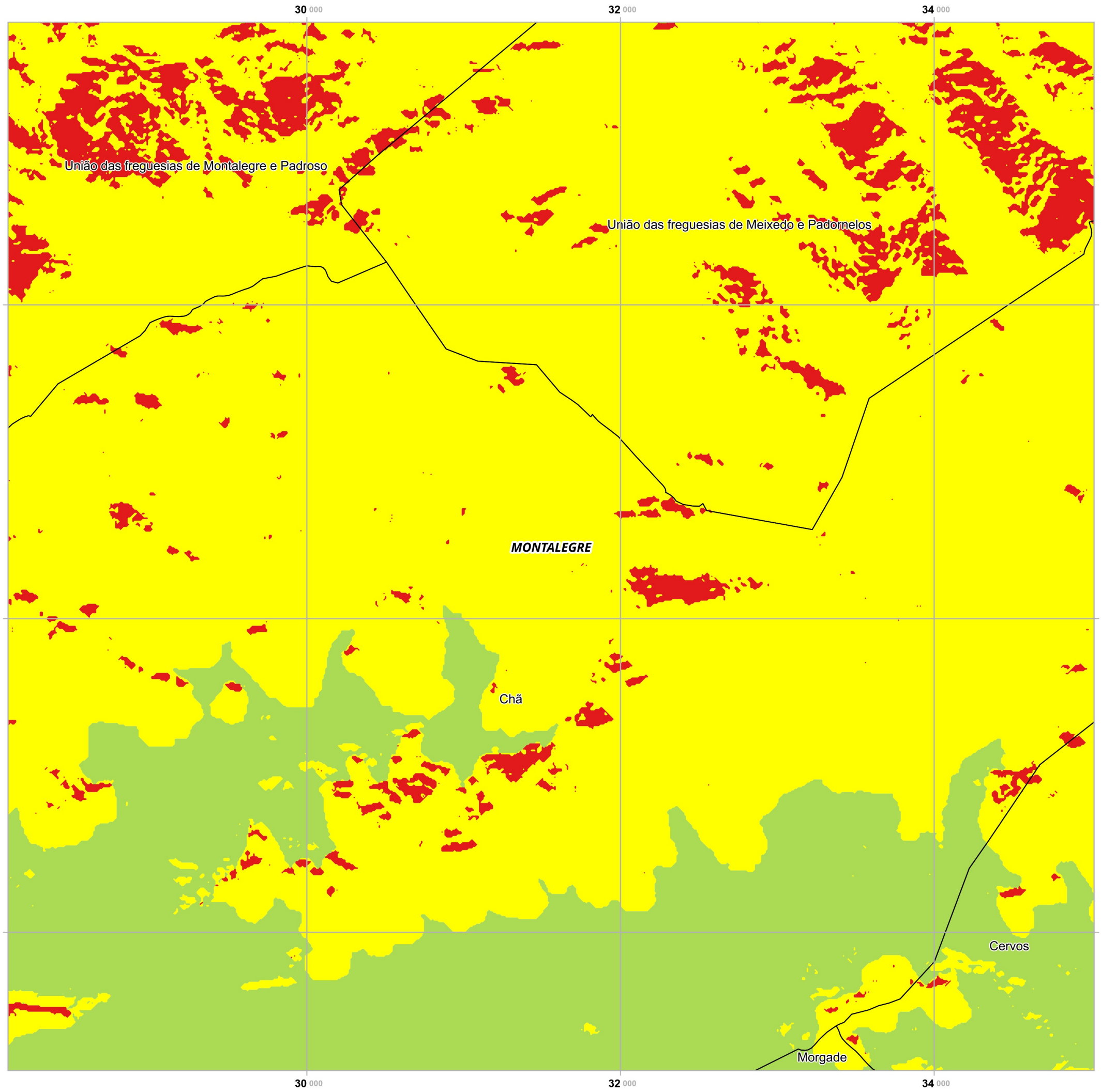
- Baixa
- Moderada
- Elevada
- Nula/NA

### Limites administrativos

- Freguesias
- Concelho de Montalegre
- Concelhos limítrofes

Elaborado por:





# Plano Municipal de Emergência e de Proteção Civil | Município de Montalegre

Mapa n.º 5 | Folha 14

Carta de Suscetibilidade: Nevões

Escala: 1:25 000

0 0.25 0.5 km

Sistema de Referência:  
ETRS89/Portugal TM06

Data de elaboração: 2019-08-22

Fontes: DGT (2017).CMM(2017)

		1	2	3		
	4	5	6	7	8	9
10	11	12	13	14	15	16
17	18	19	20	21	22	
23	24	25	26			
	27	28	29			

Cofinanciado por:

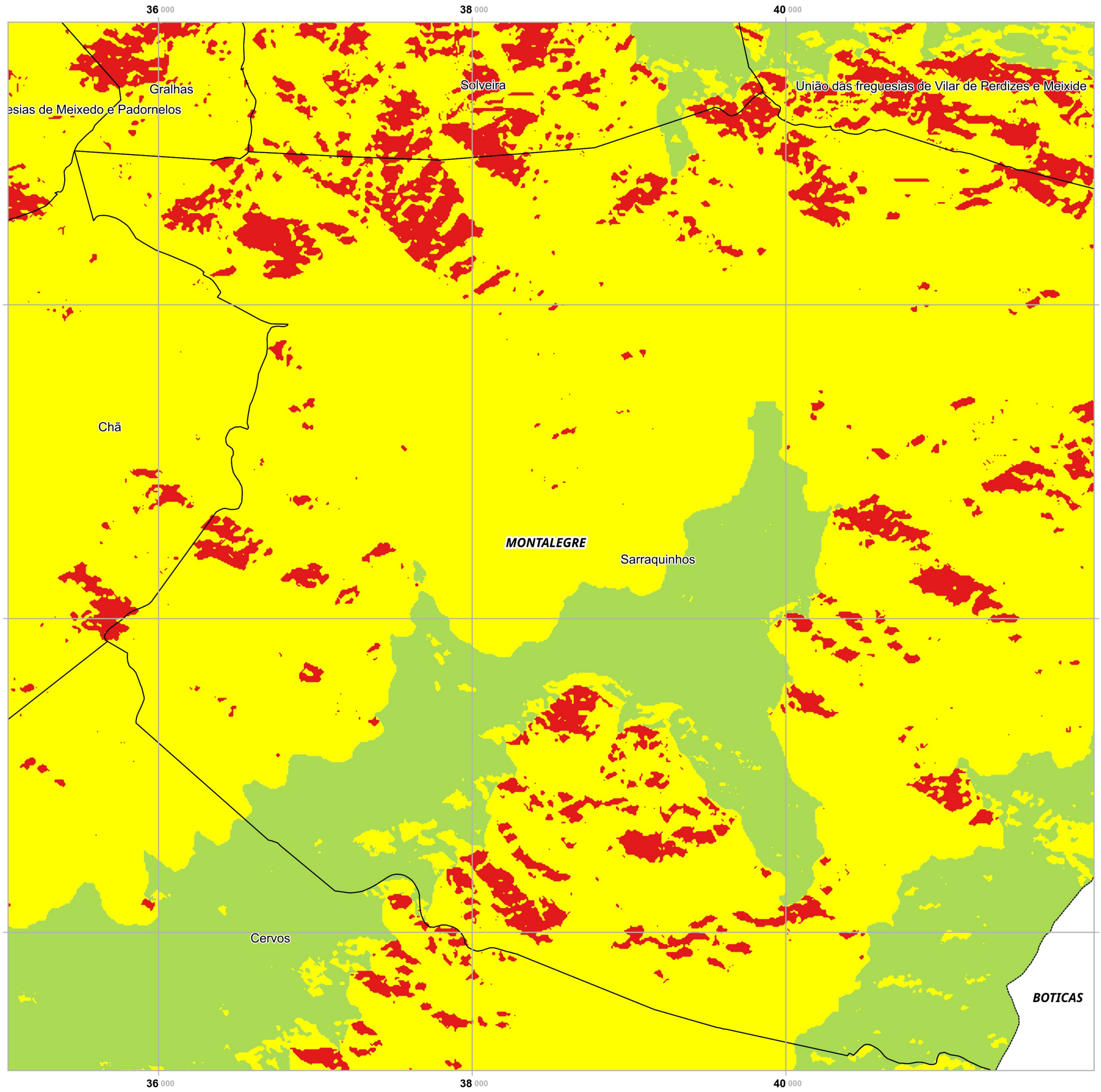


## Legenda

- Nevões**
- Baixa
  - Moderada
  - Elevada
  - Nula/NA
- Limites administrativos**
- Freguesias
  - Concelho de Montalegre
  - Concelhos limítrofes

Elaborado por:





# Plano Municipal de Emergência e de Proteção Civil | Município de Montalegre

Mapa n.º 5 | Folha 15

Carta de Suscetibilidade: Nevões

Escala: 1:25 000



Sistema de Referência:  
ETRS89/Portugal TM06

Data de elaboração: 2019-08-22

Fontes: DGT (2017), CMM(2017)

		1	2	3		
	4	5	6	7	8	9
10	11	12	13	14	15	16
17	18	19	20	21	22	
23	24	25	26			
	27	28	29			

Cofinanciado por:

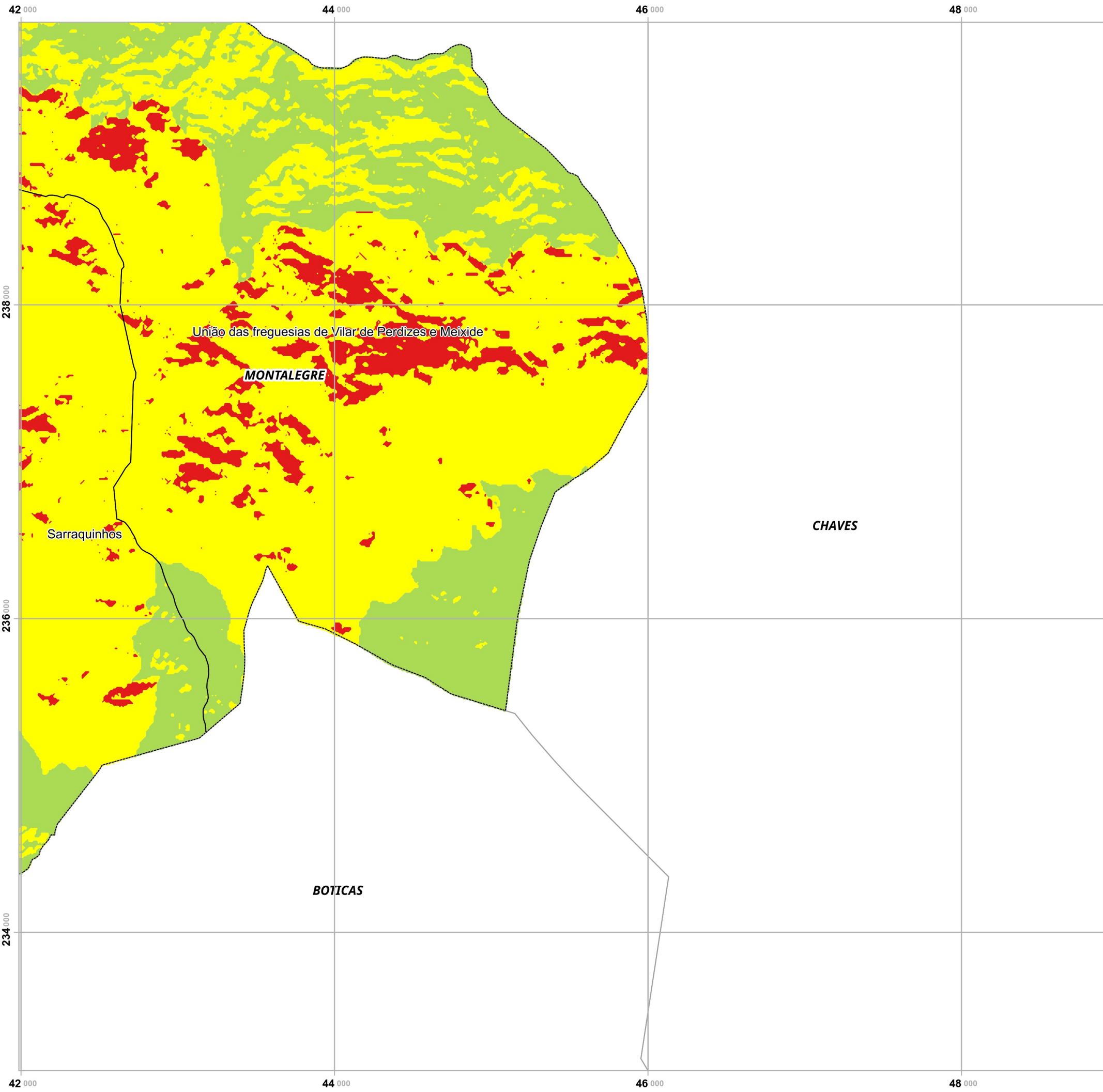


## Legenda

- Nevões**
- Baixa
  - Moderada
  - Elevada
  - Nula/NA
- Limites administrativos**
- Freguesias
  - Concelho de Montalegre
  - Concelhos limítrofes

Elaborado por:





# Plano Municipal de Emergência e de Proteção Civil | Município de Montalegre

Mapa n.º 5 | Folha 16

Carta de Suscetibilidade: Nevões

Escala: 1:25 000



Sistema de Referência:  
ETRS89/Portugal TM06

Data de elaboração: 2019-08-22

		1	2	3		
	4	5	6	7	8	9
10	11	12	13	14	15	16
17	18	19	20	21	22	
23	24	25	26			
	27	28	29			

Fontes: DGT (2017).CMM(2017)

Cofinanciado por:



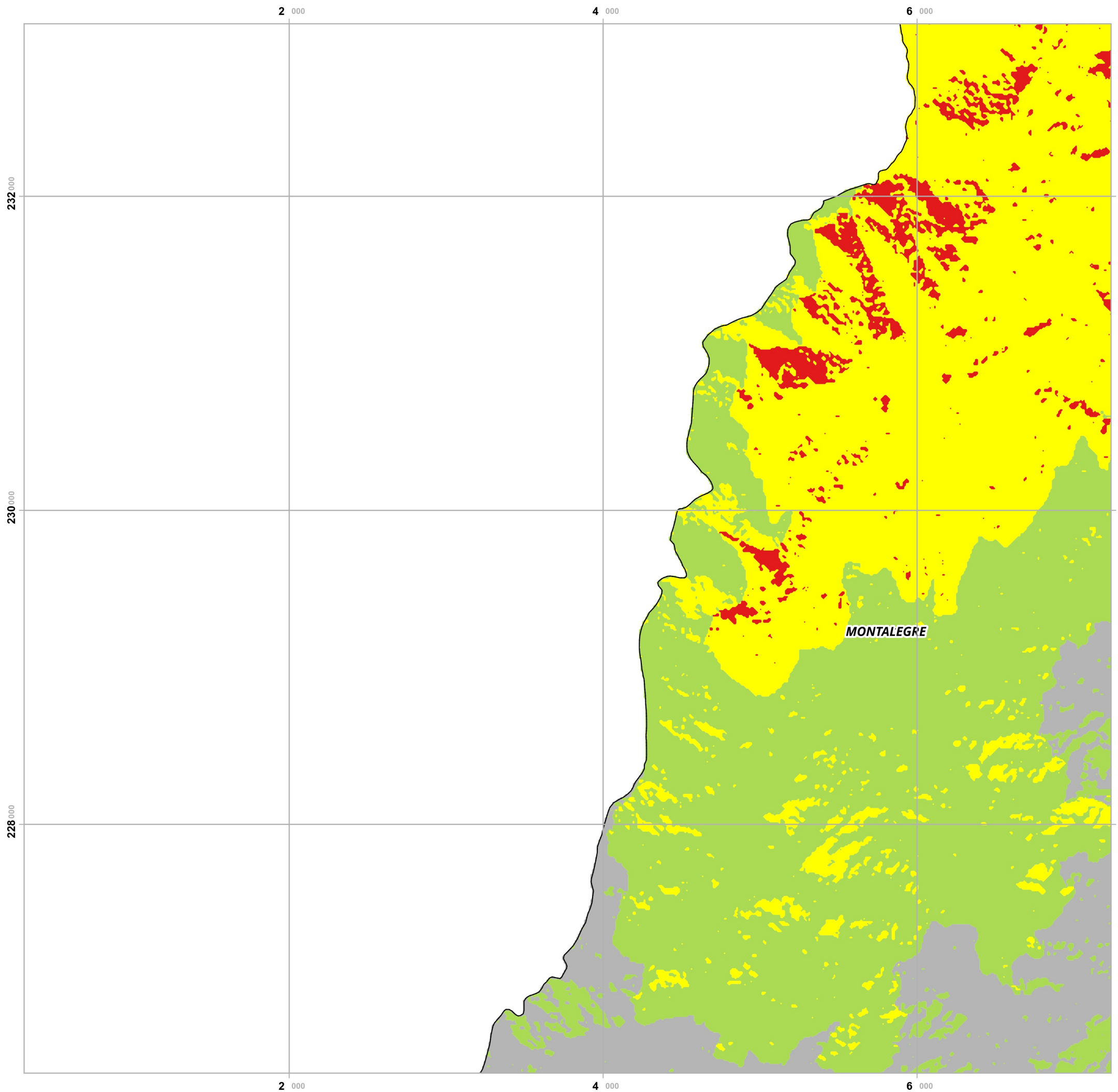
## Legenda

- Nevões**
- Baixa
  - Moderada
  - Elevada
  - Nula/NA
- Limites administrativos**
- Freguesias
  - Concelho de Montalegre
  - Concelhos limítrofes

Elaborado por:







# Plano Municipal de Emergência e de Proteção Civil | Município de Montalegre

Mapa n.º 5 | Folha 17

Carta de Suscetibilidade: Nevões

Escala: 1:25 000

0 0.25 0.5 km

Sistema de Referência:  
ETRS89/Portugal TM06

Data de elaboração: 2019-08-22

Fontes: DGT (2017), CMM(2017)

		1	2	3		
	4	5	6	7	8	9
10	11	12	13	14	15	16
17	18	19	20	21	22	
23	24	25	26			
	27	28	29			

Cofinanciado por:



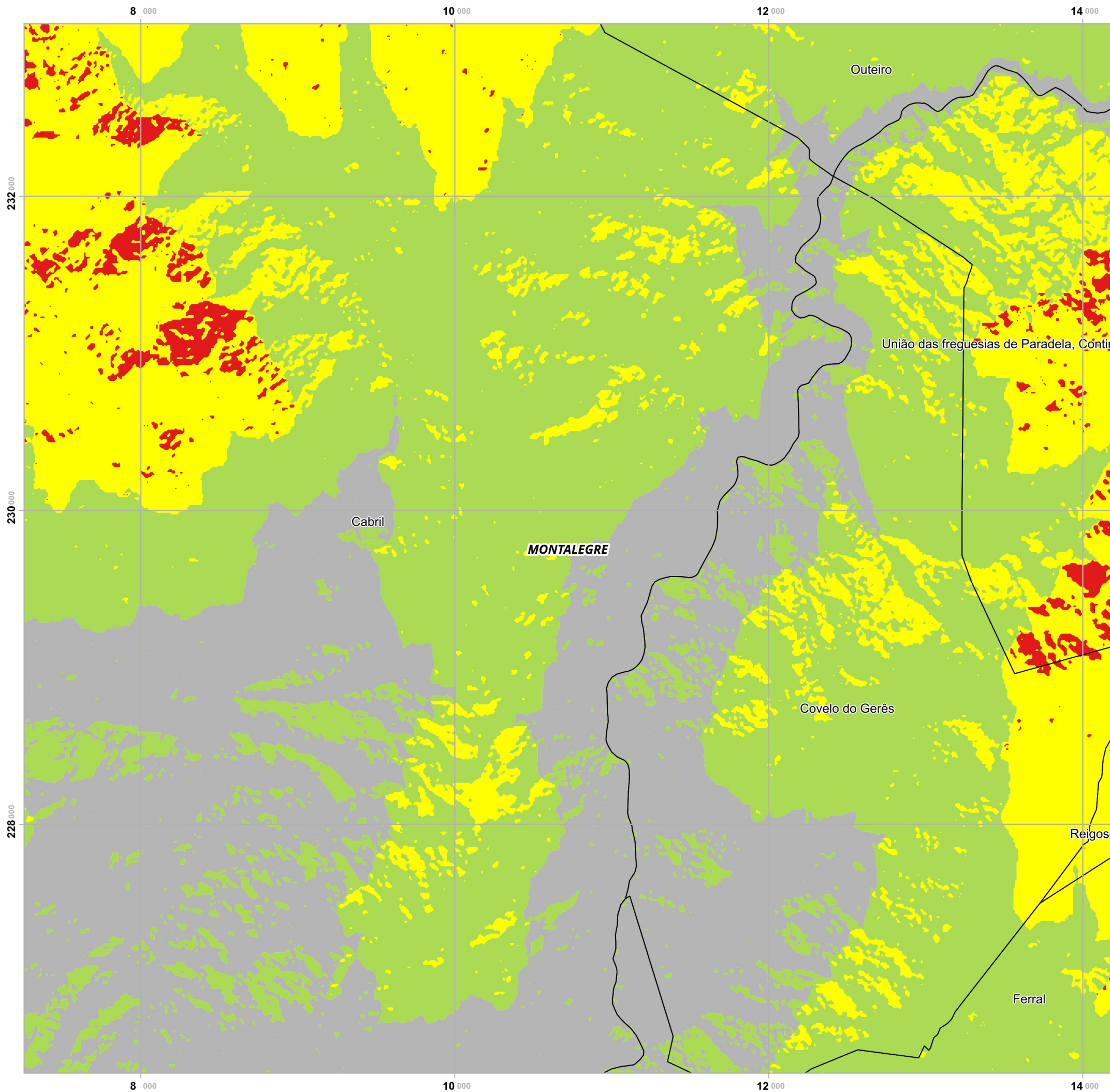
## Legenda

- Nevões**
- Baixa
  - Moderada
  - Elevada
  - Nula/NA

- Limites administrativos**
- Freguesias
  - Concelho de Montalegre
  - Concelhos limítrofes

Elaborado por:





# Plano Municipal de Emergência e de Proteção Civil | Município de Montalegre

Mapa n.º 5 | Folha 18

Carta de Suscetibilidade: Nevões

Escala: 1:25 000

0 0.25 0.5 km

Sistema de Referência:  
ETRS89/Portugal TM06

Data de elaboração: 2019-08-22

Fontes: DGT (2017).CMM(2017)

		1	2	3		
	4	5	6	7	8	9
10	11	12	13	14	15	16
17	18	19	20	21	22	
23	24	25	26			
	27	28	29			

Cofinanciado por:



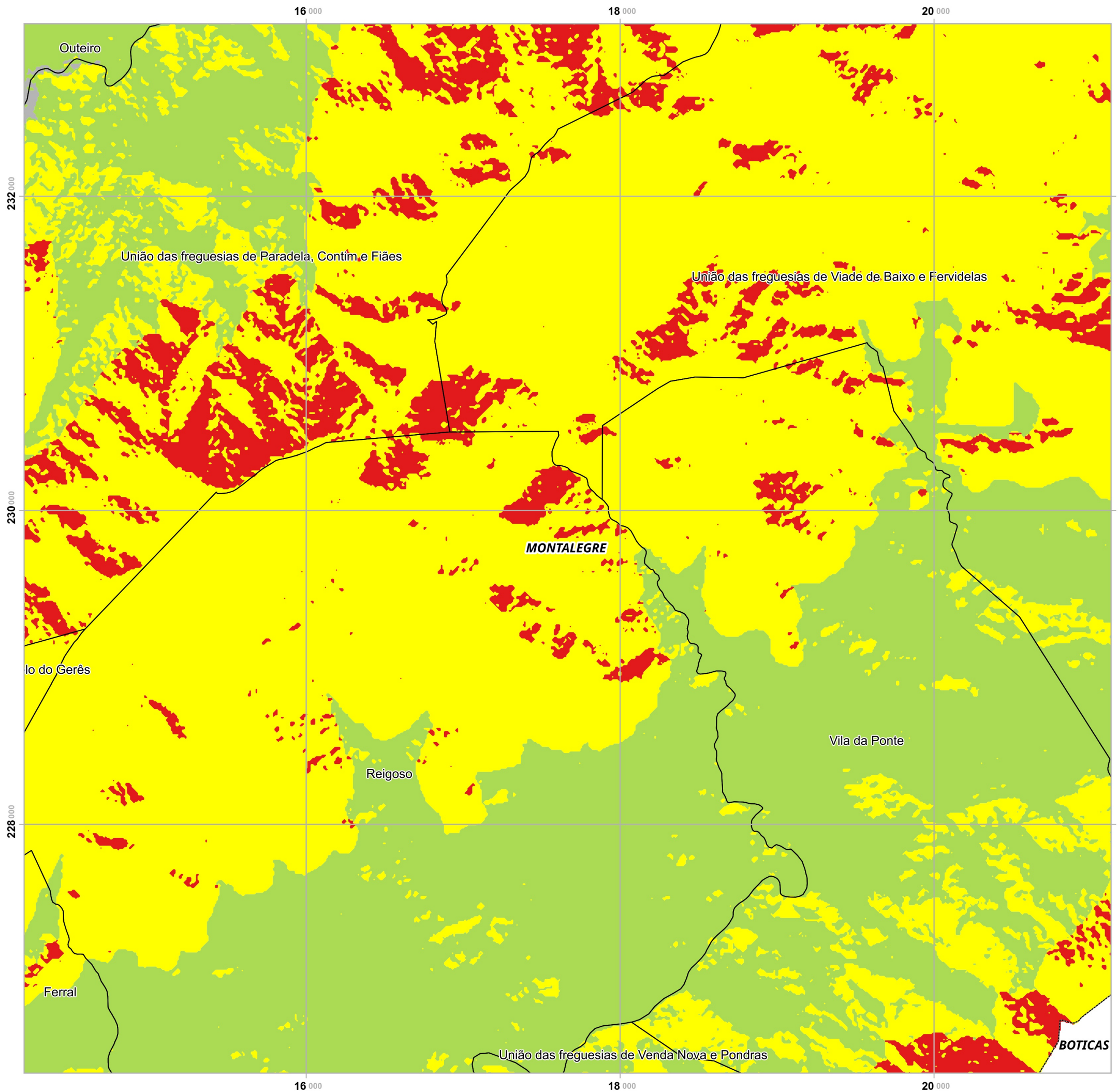
## Legenda

- Nevões**
- Baixa
  - Moderada
  - Elevada
  - Nula/NA

- Limites administrativos**
- Freguesias
  - Concelho de Montalegre
  - Concelhos limítrofes

Elaborado por:





# Plano Municipal de Emergência e de Proteção Civil | Município de Montalegre

Mapa n.º 5 | Folha 19

Carta de Suscetibilidade: Nevões

Escala: 1:25 000



Sistema de Referência: ETRS89/Portugal TM06

Data de elaboração: 2019-08-22

Fontes: DGT (2017), CMM(2017)

		1	2	3		
	4	5	6	7	8	9
10	11	12	13	14	15	16
17	18	19	20	21	22	
23	24	25	26			
	27	28	29			

Cofinanciado por:



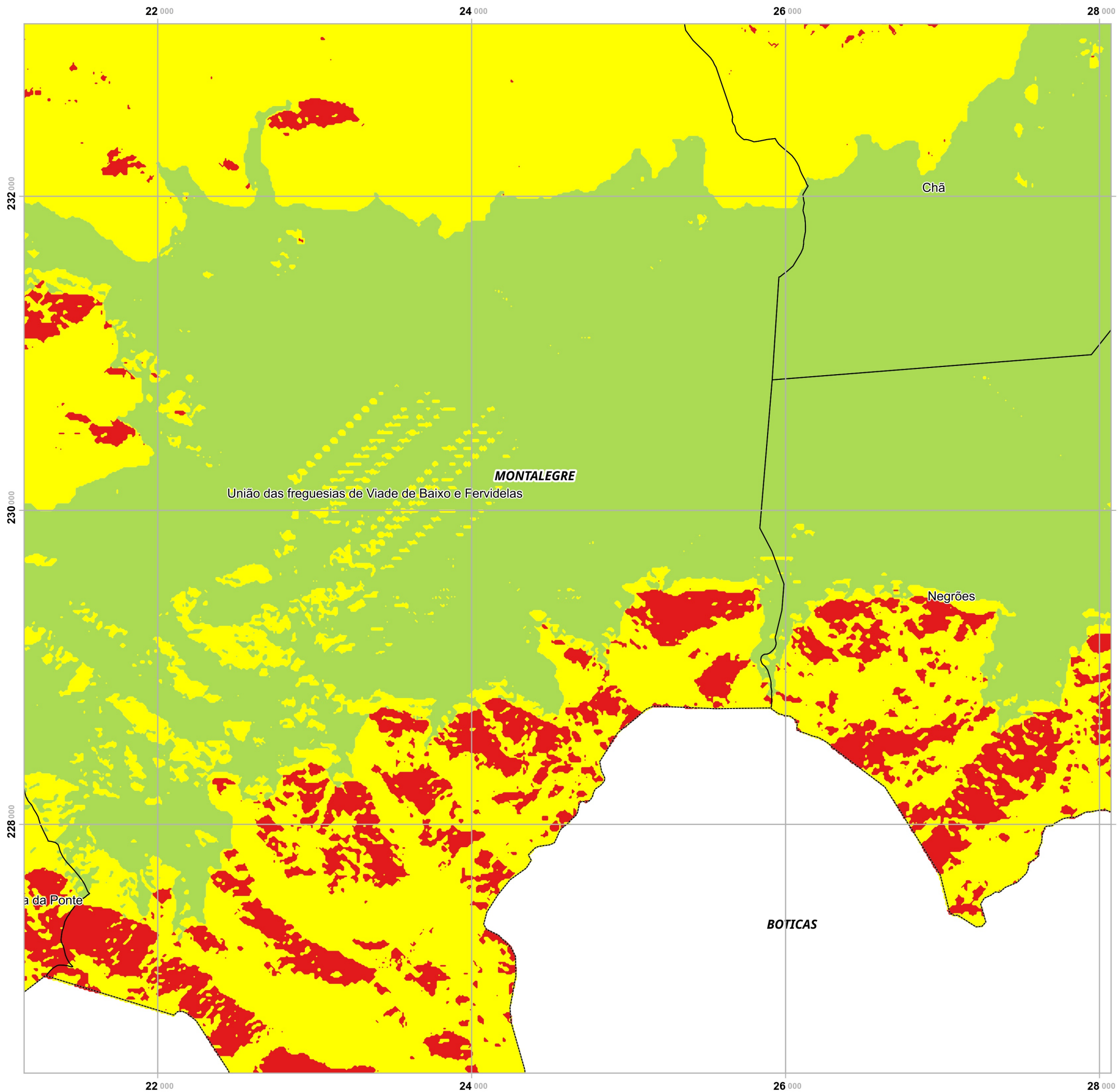
## Legenda

- Nevões**
- Baixa
  - Moderada
  - Elevada
  - Nula/NA

- Limites administrativos**
- Freguesias
  - Concelho de Montalegre
  - Concelhos limítrofes

Elaborado por:





# Plano Municipal de Emergência e de Proteção Civil | Município de Montalegre

Mapa n.º 5 | Folha 20

Carta de Suscetibilidade: Nevões

Escala: 1:25 000

0 0.25 0.5 km

Sistema de Referência:  
ETRS89/Portugal TM06

Data de elaboração: 2019-08-22

Fontes: DGT (2017), CMM(2017)

		1	2	3		
	4	5	6	7	8	9
10	11	12	13	14	15	16
17	18	19	20	21	22	
23	24	25	26			
	27	28	29			

Cofinanciado por:



## Legenda

### Nevões

- Baixa
- Moderada
- Elevada
- Nula/NA

### Limites administrativos

- Freguesias
- Concelho de Montalegre
- Concelhos limítrofes

Elaborado por:



# Plano Municipal de Emergência e de Proteção Civil | Município de Montalegre

Mapa n.º 5 | Folha 21

Carta de Suscetibilidade: Nevões

Escala: 1:25 000

0 0.25 0.5 km

Sistema de Referência:  
ETRS89/Portugal TM06

Data de elaboração: 2019-08-22

Fontes: DGT (2017).CMM(2017)

		1	2	3		
	4	5	6	7	8	9
10	11	12	13	14	15	16
17	18	19	20	21	22	
23	24	25	26			
	27	28	29			

Cofinanciado por:



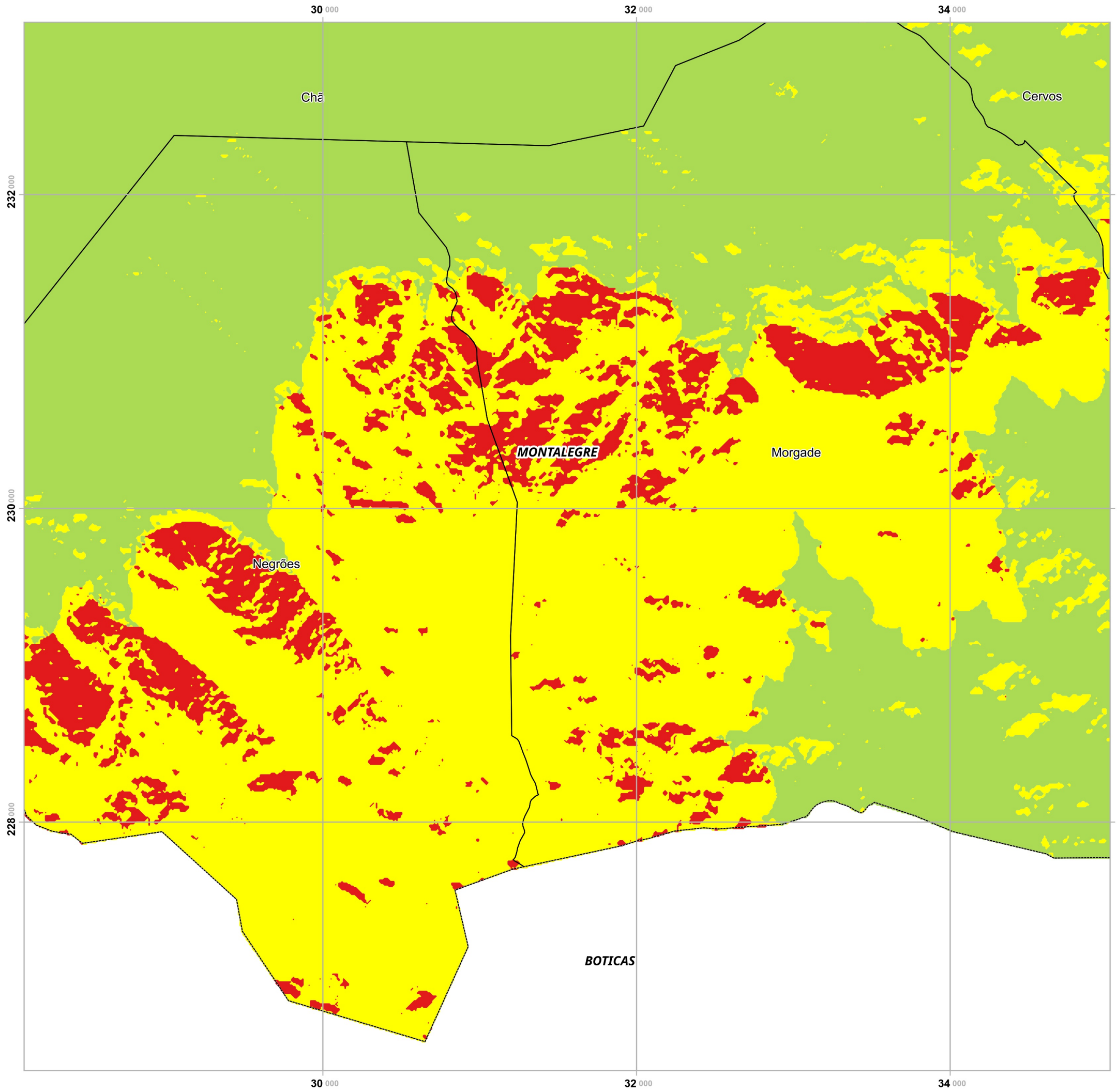
## Legenda

### Nevões

- Baixa
- Moderada
- Elevada
- Nula/NA

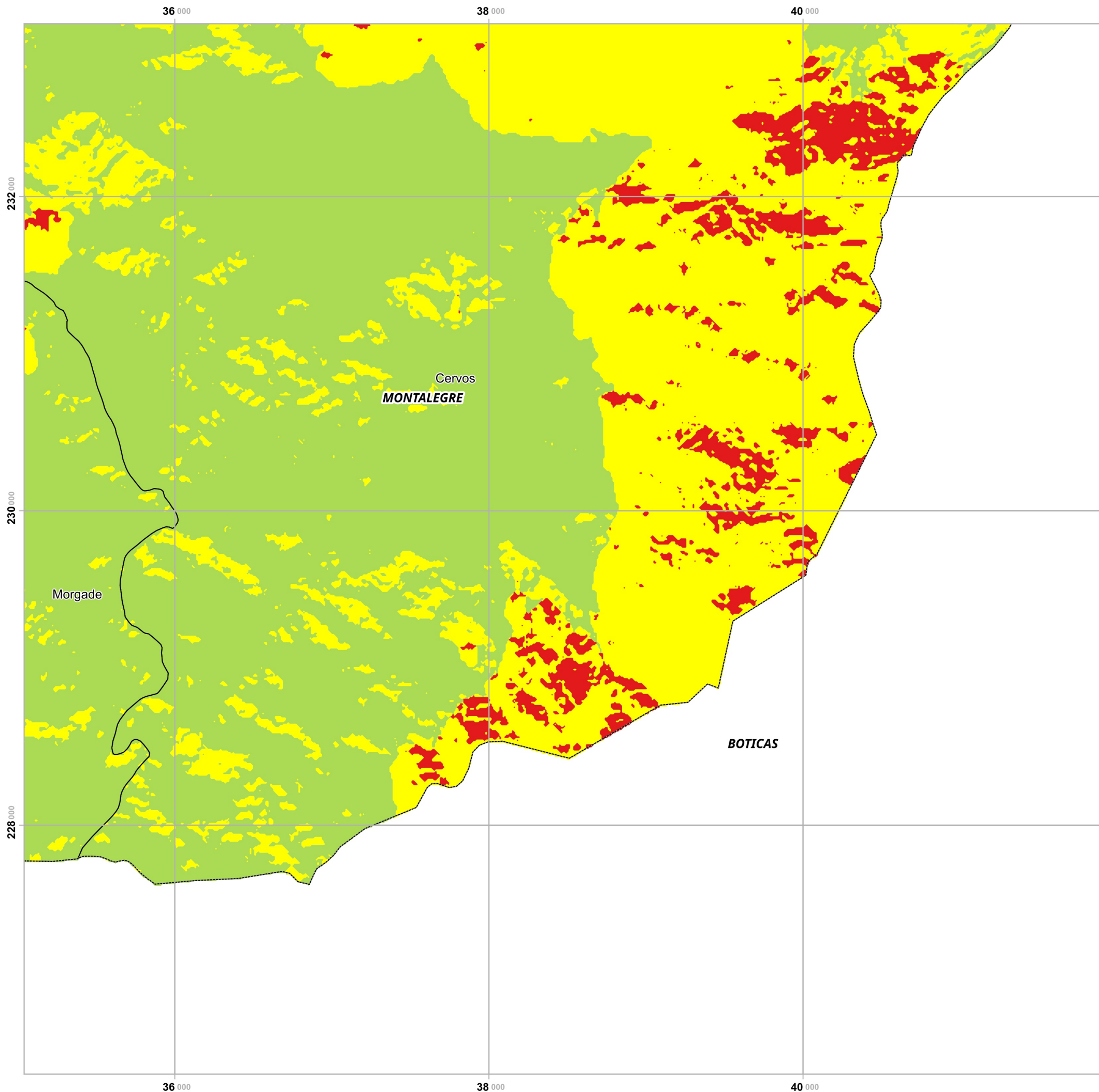
### Limites administrativos

- Freguesias
- Concelho de Montalegre
- Concelhos limítrofes



Elaborado por:





# Plano Municipal de Emergência e de Proteção Civil | Município de Montalegre

Mapa n.º 5 | Folha 22

Carta de Suscetibilidade: Nevões

Escala: 1:25 000

0 0.25 0.5 km

Sistema de Referência:  
ETRS89/Portugal TM06

Data de elaboração: 2019-08-22

Fontes: DGT (2017), CMM(2017)

		1	2	3		
	4	5	6	7	8	9
10	11	12	13	14	15	16
17	18	19	20	21	22	
23	24	25	26			
	27	28	29			

Cofinanciado por:



## Legenda

### Nevões

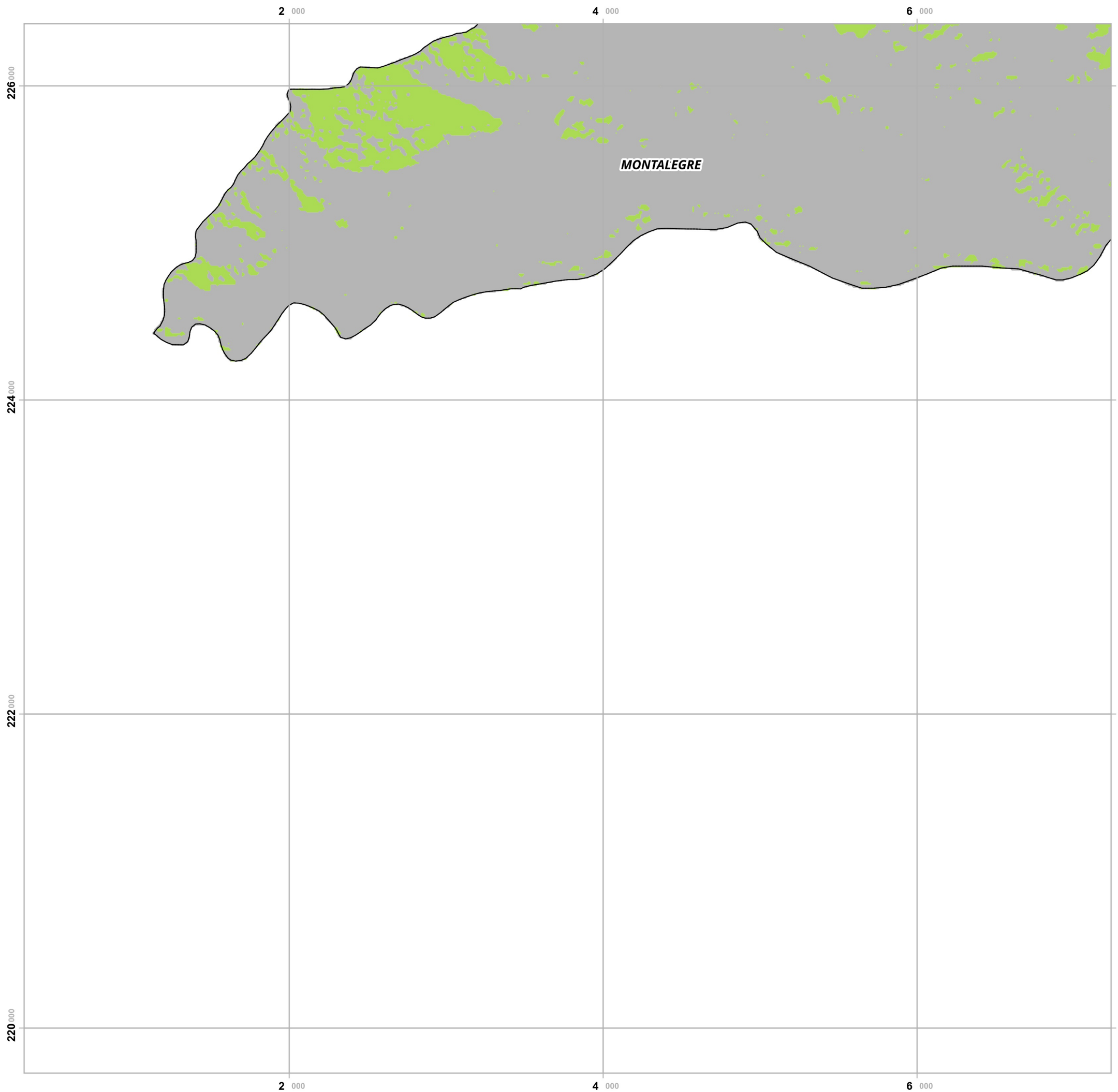
- Baixa
- Moderada
- Elevada
- Nula/NA

### Limites administrativos

- Freguesias
- Concelho de Montalegre
- Concelhos limítrofes

Elaborado por:





# Plano Municipal de Emergência e de Proteção Civil | Município de Montalegre

Mapa n.º 5 | Folha 23

Carta de Suscetibilidade: Nevões

Escala: 1:25 000

0 0.25 0.5 km

Sistema de Referência:  
ETRS89/Portugal TM06

Data de elaboração: 2019-08-22

Fontes: DGT (2017).CMM(2017)

		1	2	3		
	4	5	6	7	8	9
10	11	12	13	14	15	16
17	18	19	20	21	22	
	23	24	25	26		
		27	28	29		

Cofinanciado por:



## Legenda

### Nevões

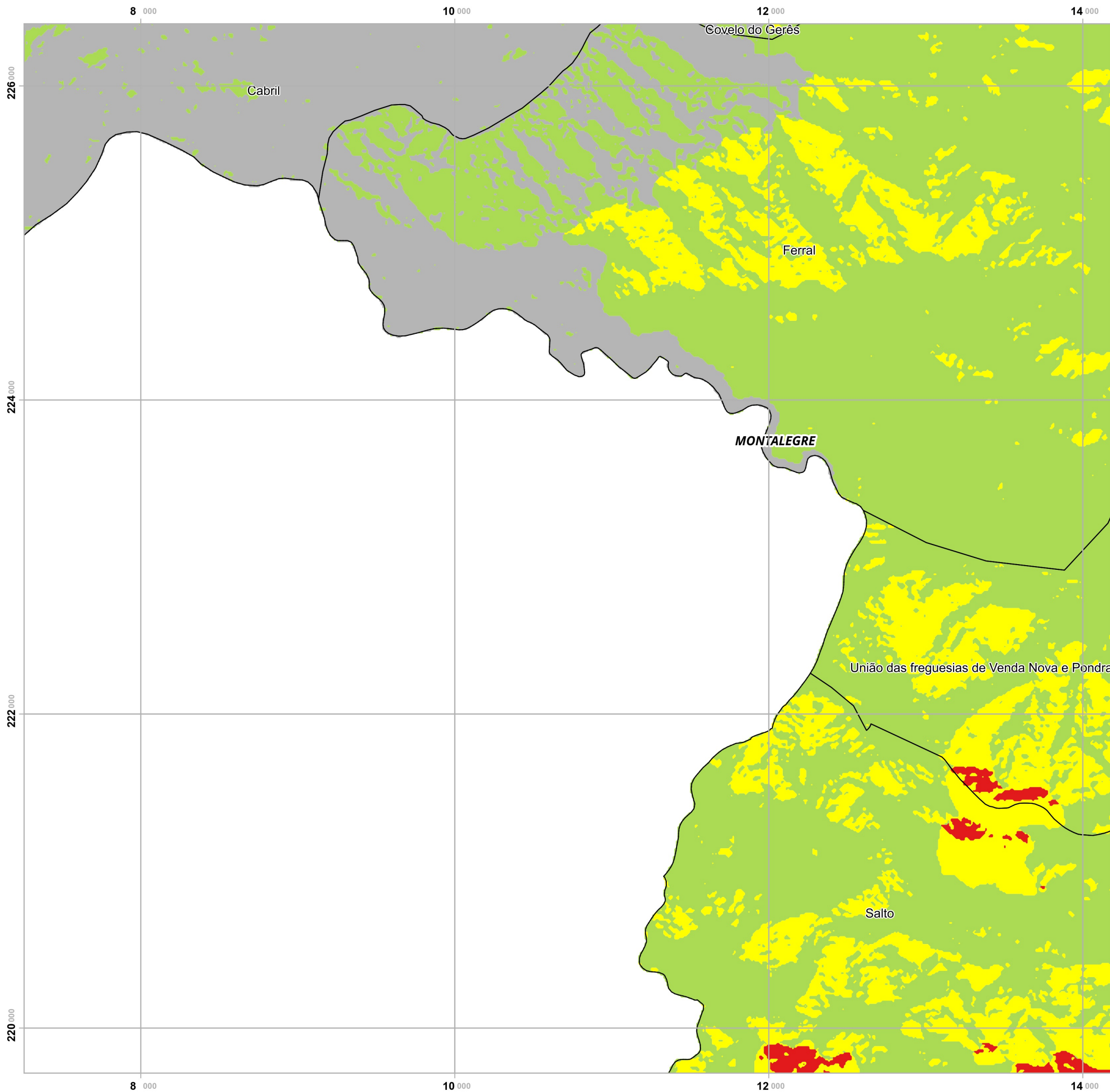
- Baixa
- Moderada
- Elevada
- Nula/NA

### Limites administrativos

- Freguesias
- Concelho de Montalegre
- Concelhos limítrofes

Elaborado por:





# Plano Municipal de Emergência e de Proteção Civil | Município de Montalegre

Mapa n.º 5 | Folha 24

Carta de Suscetibilidade: Nevões

Escala: 1:25 000

0 0.25 0.5 km

Sistema de Referência:  
ETRS89/Portugal TM06

Data de elaboração: 2019-08-22

Fontes: DGT (2017), CMM(2017)

		1	2	3		
	4	5	6	7	8	9
10	11	12	13	14	15	16
17	18	19	20	21	22	
23	24	25	26			
	27	28	29			

Cofinanciado por:



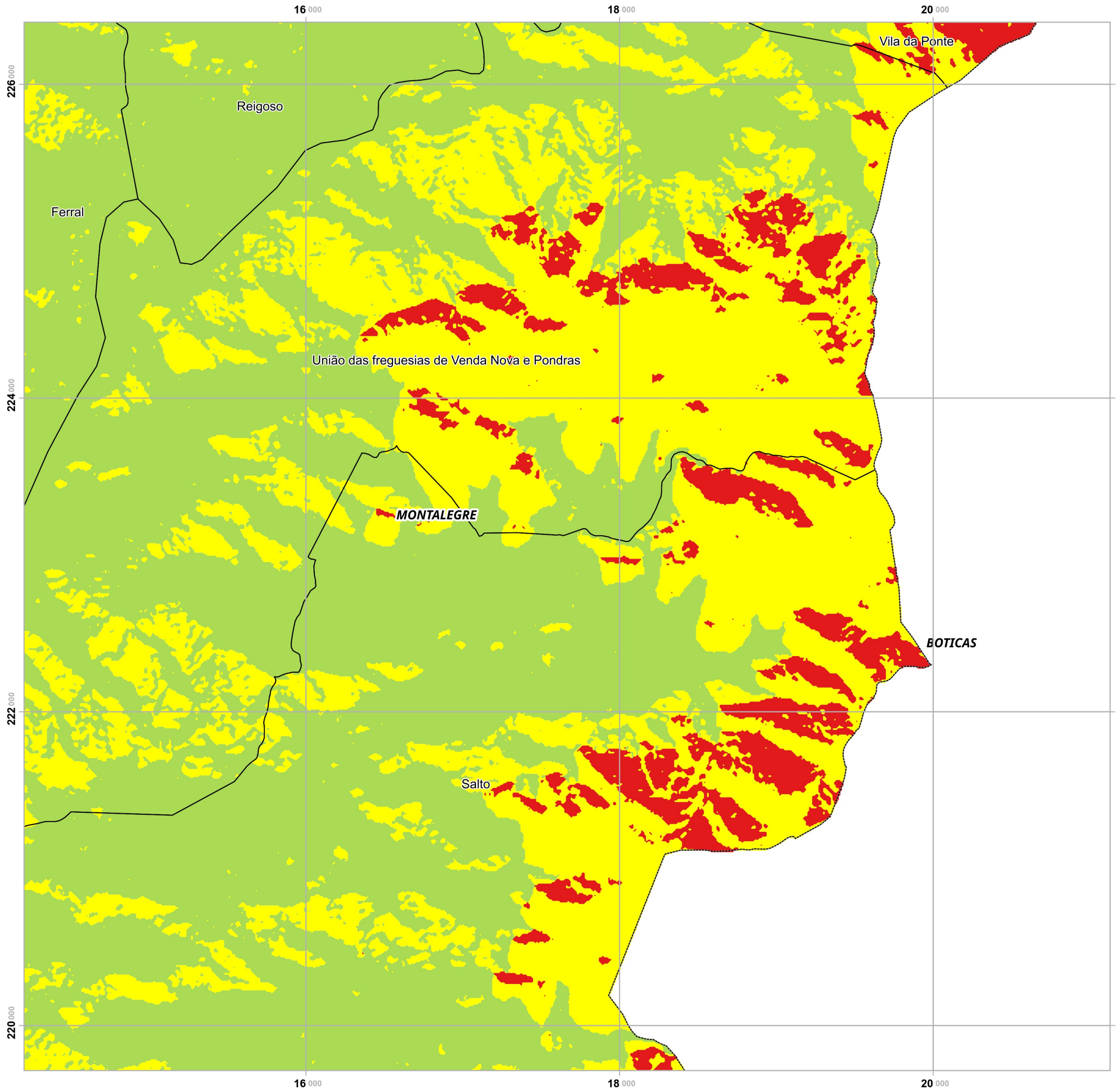
## Legenda

- Nevões**
- Baixa
  - Moderada
  - Elevada
  - Nula/NA
- Limites administrativos**
- Freguesias
  - Concelho de Montalegre
  - Concelhos limítrofes

Elaborado por:







# Plano Municipal de Emergência e de Proteção Civil | Município de Montalegre

Mapa n.º 5 | Folha 25

Carta de Suscetibilidade: Nevões

Escala: 1:25 000



Sistema de Referência:  
ETRS89/Portugal TM06

Data de elaboração: 2019-08-22

Fontes: DGT (2017), CMM(2017)

		1	2	3		
	4	5	6	7	8	9
10	11	12	13	14	15	16
17	18	19	20	21	22	
23	24	25	26			
	27	28	29			

Cofinanciado por:

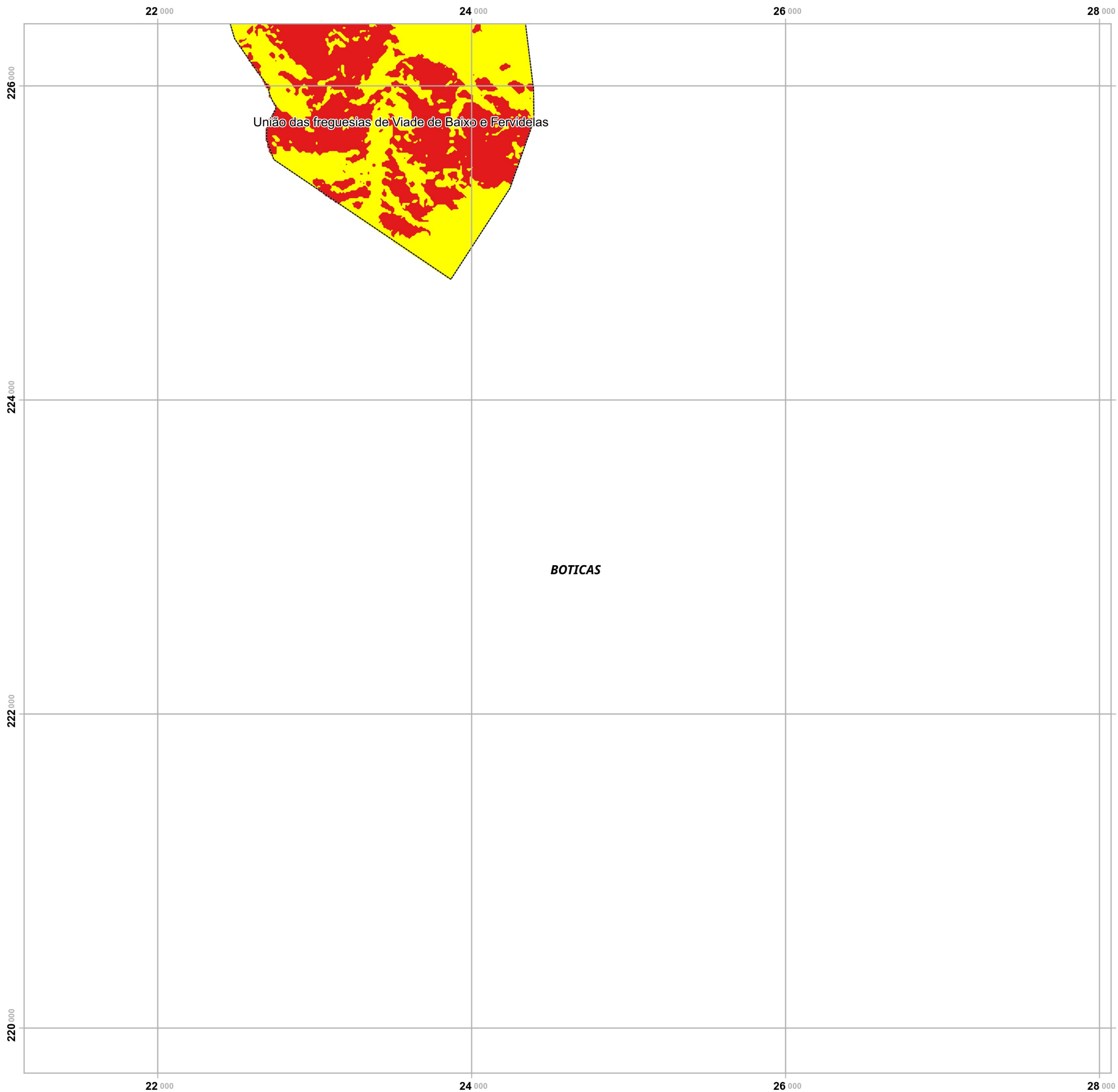


## Legenda

- Nevões**
- Baixa
  - Moderada
  - Elevada
  - Nula/NA
- Limites administrativos**
- Freguesias
  - Concelho de Montalegre
  - Concelhos limítrofes

Elaborado por:





# Plano Municipal de Emergência e de Proteção Civil | Município de Montalegre

Mapa n.º 5 | Folha 26

Carta de Suscetibilidade: Nevões

Escala: 1:25 000

0 0.25 0.5 km

Sistema de Referência:  
ETRS89/Portugal TM06

Data de elaboração: 2019-08-22

Fontes: DGT (2017).CMM(2017)

		1		2	3	
	4	5	6	7	8	9
10	11	12	13	14	15	16
17	18	19	20	21	22	
23	24	25	26			
	27	28	29			

Cofinanciado por:



## Legenda

### Nevões

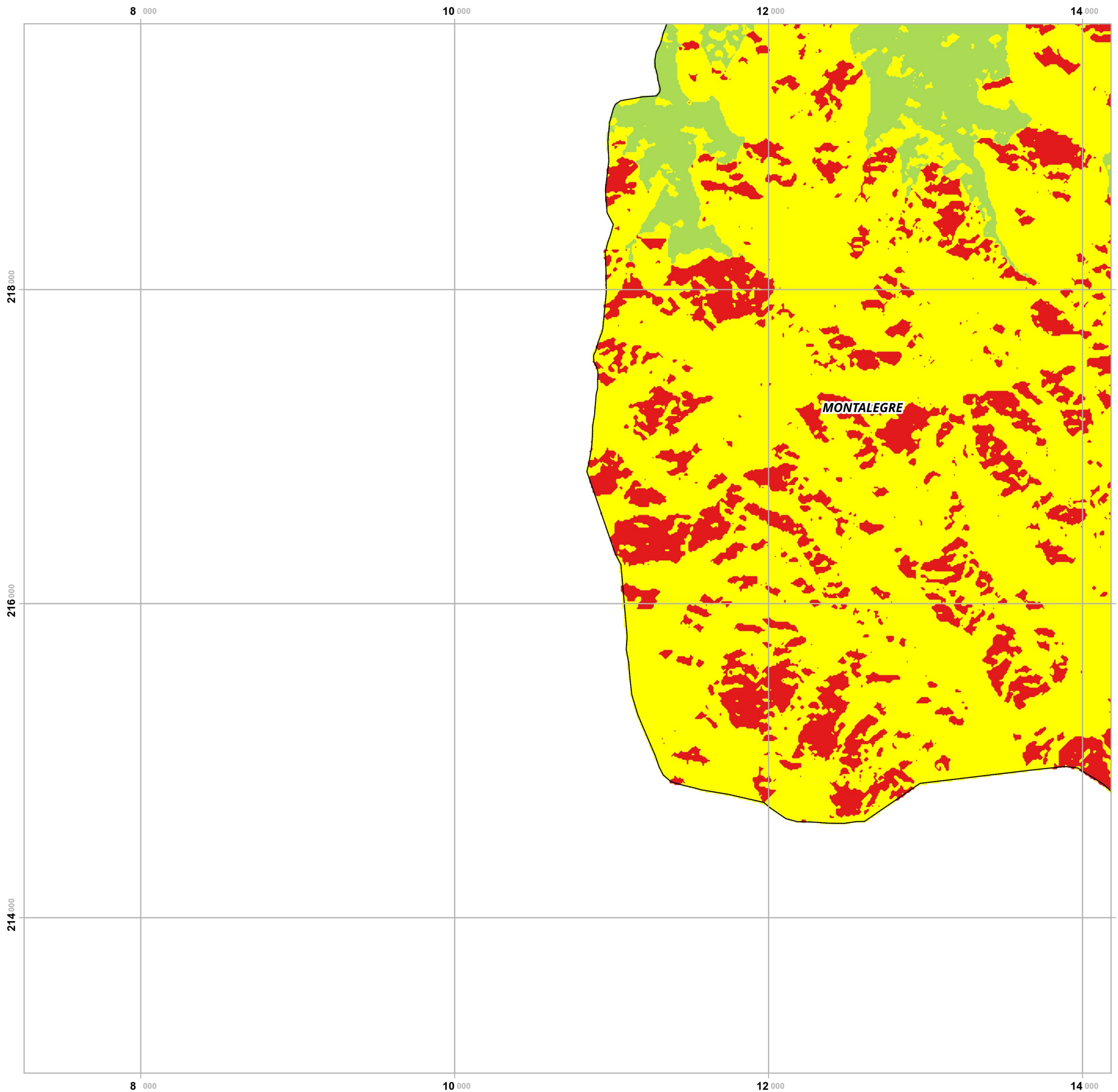
- Baixa
- Moderada
- Elevada
- Nula/NA

### Limites administrativos

- Freguesias
- Concelho de Montalegre
- Concelhos limítrofes

Elaborado por:





# Plano Municipal de Emergência e de Proteção Civil | Município de Montalegre

Mapa n.º 5 | Folha 27

Carta de Suscetibilidade: Nevões

Escala: 1:25 000

0 0.25 0.5 km

Sistema de Referência:  
ETRS89/Portugal TM06

Data de elaboração: 2019-08-22

Fontes: DGT (2017).CMM(2017)

		1	2	3		
	4	5	6	7	8	9
10	11	12	13	14	15	16
17	18	19	20	21	22	
23	24	25	26			
	27	28	29			

Cofinanciado por:



## Legenda

### Nevões

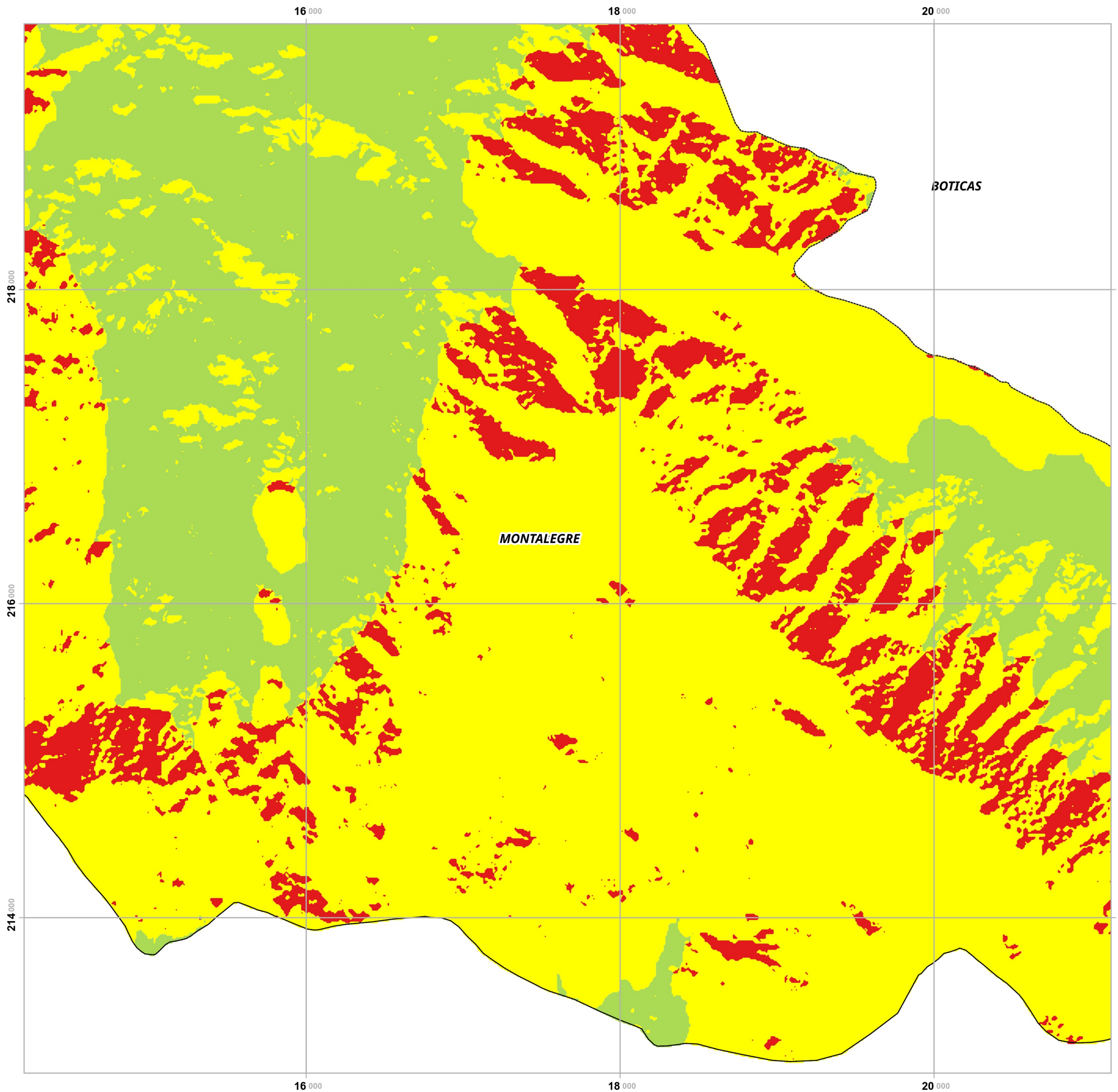
- Baixa
- Moderada
- Elevada
- Nula/NA

### Limites administrativos

- Freguesias
- Concelho de Montalegre
- Concelhos limítrofes

Elaborado por:





# Plano Municipal de Emergência e de Proteção Civil | Município de Montalegre

Mapa n.º 5 | Folha 28

Carta de Suscetibilidade: Nevões

Escala: 1:25 000



Sistema de Referência:  
ETRS89/Portugal TM06

Data de elaboração: 2019-08-22

		1	2	3		
	4	5	6	7	8	9
10	11	12	13	14	15	16
17	18	19	20	21	22	
23	24	25	26			
	27	28	29			

Fontes: DGT (2017).CMM(2017)

Cofinanciado por:



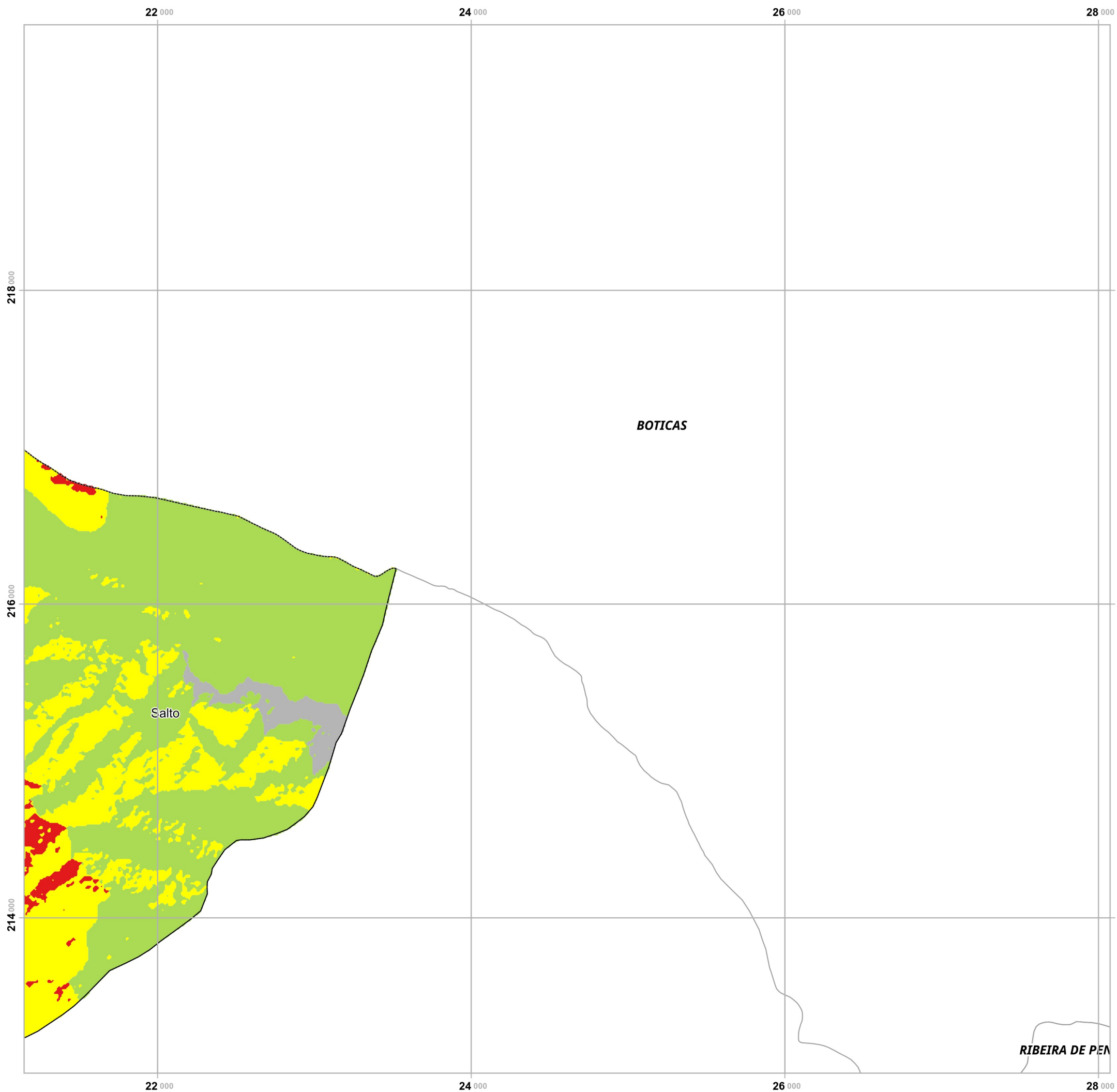
## Legenda

- Nevões**
- Baixa
  - Moderada
  - Elevada
  - Nula/NA

- Limites administrativos**
- Freguesias
  - Concelho de Montalegre
  - Concelhos limítrofes

Elaborado por:





# Plano Municipal de Emergência e de Proteção Civil | Município de Montalegre

Mapa n.º 5 | Folha 29


Carta de Suscetibilidade: Nevões

Escala: 1:25 000



Sistema de Referência:  
ETRS89/Portugal TM06

Data de elaboração: 2019-08-22



Fontes: DGT (2017).CMM(2017)

Cofinanciado por:



## Legenda

- Nevões**
- Baixa
  - Moderada
  - Elevada
  - Nula/NA
- Limites administrativos**
- Freguesias
  - Concelho de Montalegre
  - Concelhos limítrofes

Elaborado por:

