

Plano Municipal de Emergência e de Proteção Civil | Município de Boticas

Mapa nº 21

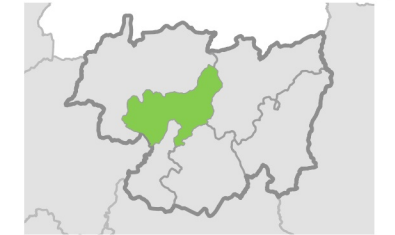
Carta localização das antenas das operadoras móveis e das estações de radiocomunicação da ANACOM

Escala: 1:175 000

0 1 2 3 4 5 km

Sistema de Referência:
ETRS89/Portugal TM06

Data de elaboração: 2019-02-20





Fontes: DGT (2017). CMB (2017).




Cofinanciado por:



Legenda

-  Antenas operadoras móveis
-  Estações de radiocomunicações da ANACOM

Limites Administrativos

-  Freguesias
-  Concelho de Boticas
-  Concelhos limítrofes

Elaborado por:

