

# Plano Municipal de Emergência e de Proteção Civil | Município de Boticas

Mapa nº 5

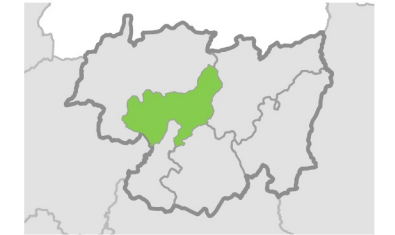
Carta de Suceptibilidade dos Elementos Críticos Face a Ondas de Calor e Ondas de Frio

Escala: 1:175 000

0 1 2 3 4 5 km

Sistema de Referência:  
ETRS89/Portugal TM06

Data de elaboração: 2020-04-29






Fontes: DGT (2017). CMB (2017).

Cofinanciado por:






## Legenda

### Elementos Críticos

-  Equipamento de Educação
-  Centro de Saúde
-  Instituição de solidariedade social

### Limites Administrativos

-  Freguesias
-  Concelho de Boticas
-  Concelhos limítrofes

Elaborado por:

