

CARTA DE SUSCETIBILIDADE DE FITOSSANIDADE DO MUNICÍPIO DE VALPAÇOS


LEGENDA:

Fitossanidade

Classes de suscetibilidade


Nula ou não aplicável


 Baixa

 Moderada

 Elevada

 Limite dos concelhos da CIMAT

 Limite de freguesia

 Limites dos concelhos envolventes

FONTE:

CAOP 2018.0 (2018), Direção-Geral do Território, 2020.
COS 2018, Direção-Geral do Território, 2020.
Cartografia de base vetorial, CIM do Alto Tâmega/
Municípios.
Programa Operacional de Sanidade Florestal (2014-2020),
ICNF, 2020.

Sistema de Referência e Datum: PT-TM06/ETRS89
Projeção Cartográfica: Transversa de Mercator

Data de elaboração: fevereiro de 2020

CIM do Alto Tâmega | IDAIACAT

 **Alto Tâmega**
Comunidade Intermunicipal

 **IDAIAC-AT**
Instituto de Diagnóstico e
Análise de Insetos e
Comunidade do Alto Tâmega

