

Plano Municipal de Emergência e de Proteção Civil | Município de Chaves

Mapa nº 39.1 | Folha 1

Carta de Risco de Acidentes Aéreos.

Escala: 1:25 000

0 0.25 0.5 km

Sistema de Referência:
ETRS89/Portugal TM06

Data de elaboração: 2018-12-07

1	2	3	4	5
6	7	8	9	10
11	12	13	14	
15	16	17	18	
19	20	21		

Fontes: DGT (2017). CMC (2017). DGE (2018). NAV Portugal, E.P.E (2015).

Cofinanciado por:

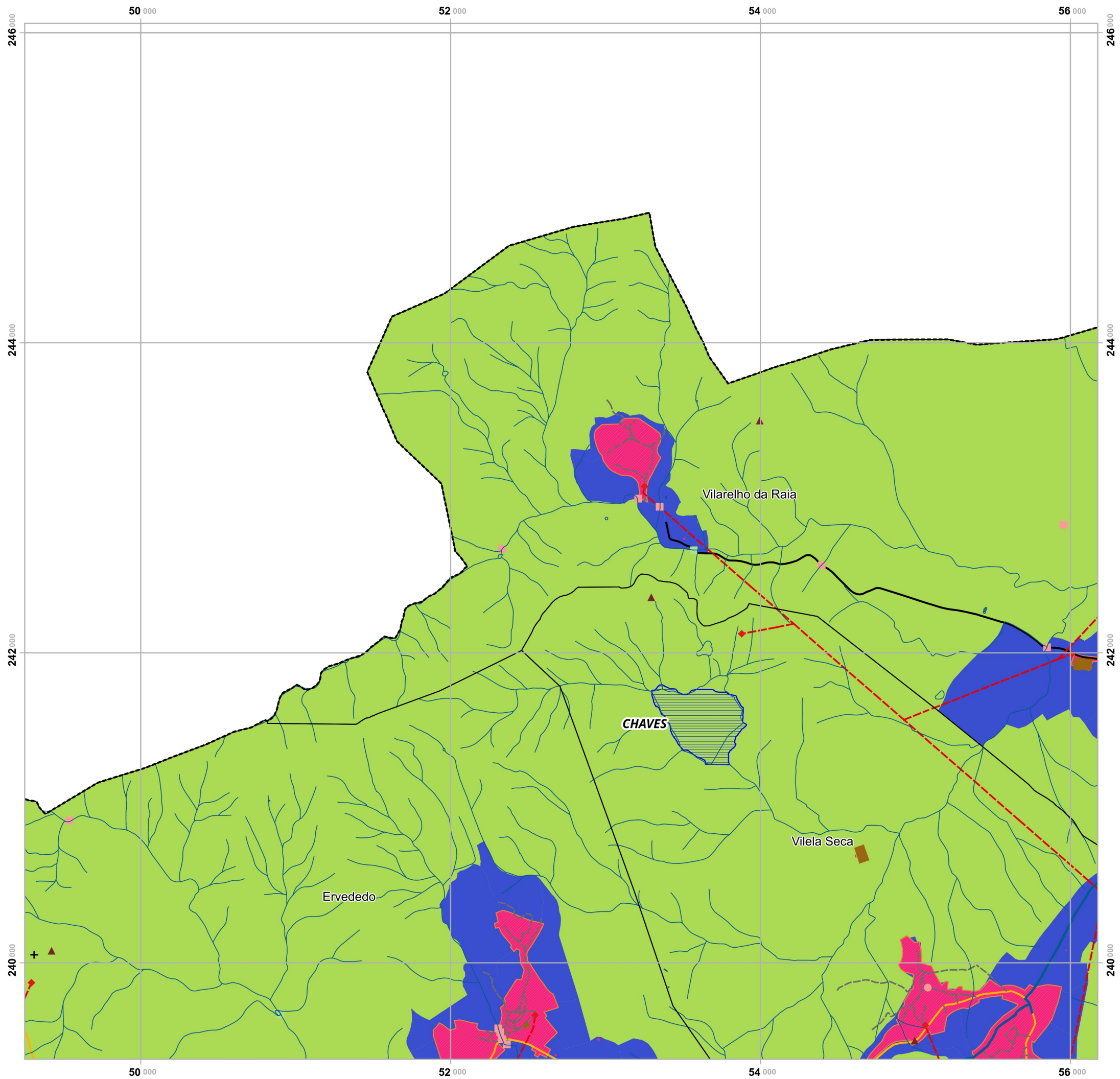


Legenda

- Suscetibilidade**
 - Baixa
- Rede Viária**
 - Estrada Municipal
 - Outras vias
- EEVS**
 - Sede das Freguesias
 - Nascentes e curso de água
 - Rede elétrica
 - Posto transformação
 - Património Arqueológico
 - Desporto
- EH**
 - Urbanos e urbanizáveis
 - Aglomerados
 - BGR
- Estruturas**
 - Aqueduto
 - Ponte
- Limites Administrativos**
 - Freguesias
 - Concelho de Chaves
 - Concelhos limítrofes

Elaborado por:





Plano Municipal de Emergência e de Proteção Civil | Município de Chaves

Mapa nº 39.1 | Folha 2

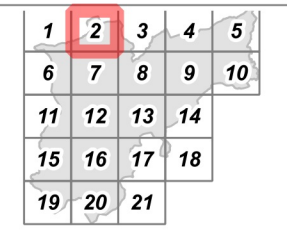
Carta de Risco de Acidentes Aéreos.

Escala: 1:25 000



Sistema de Referência:
ETRS89/Portugal TM06

Data de elaboração: 2018-12-07



Fontes: DGT (2017). CMC (2017). DGE (2018). NAV Portugal, E.P.E (2015).

Cofinanciado por:

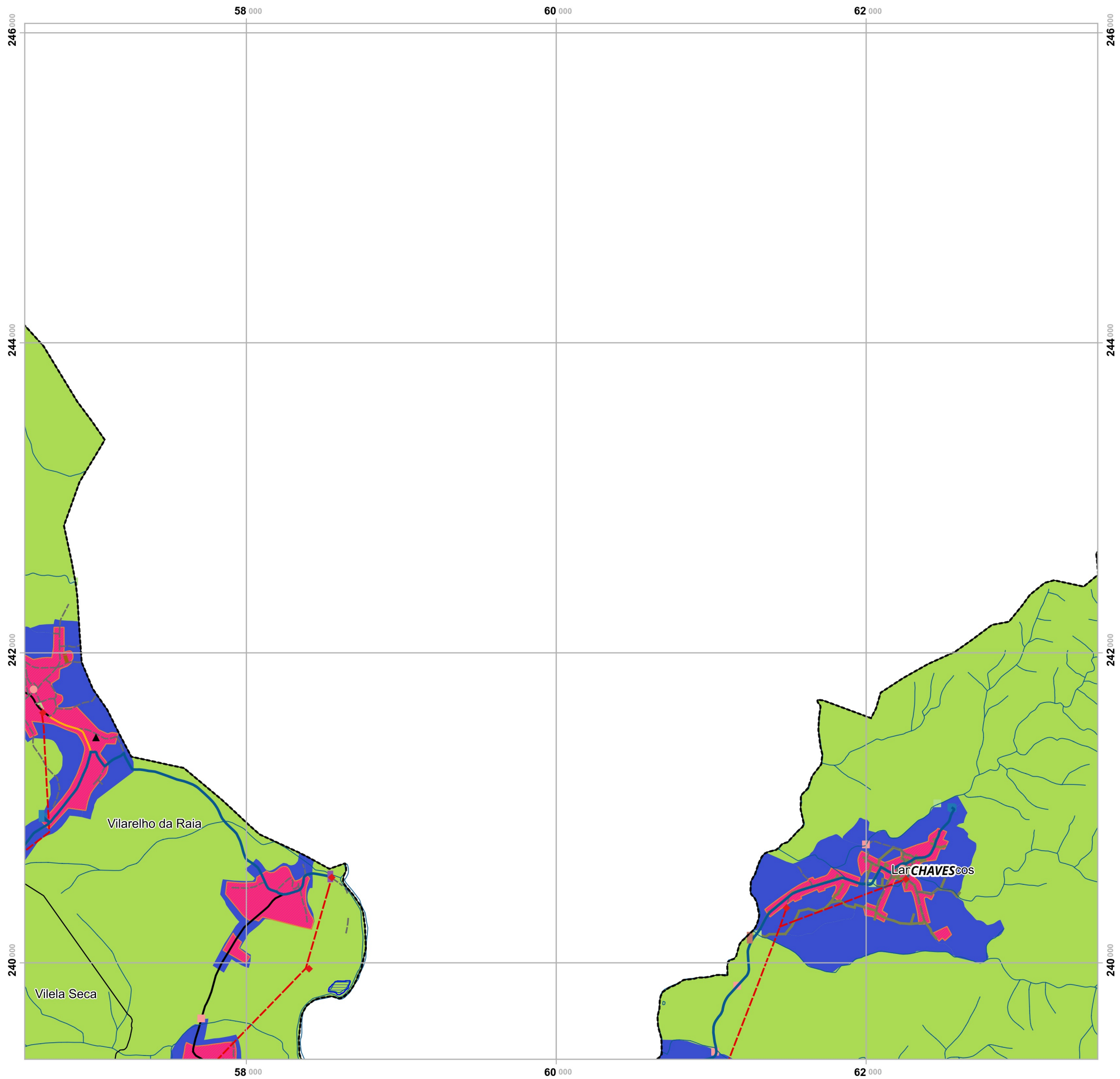


Legenda

- Suscetibilidade**
 - Baixa
- Rede Viária**
 - Estrada Municipal
 - Caminho Municipal
 - Outras vias
- EEVS**
 - Sede das Freguesias
 - Locais de Culto
 - Adutoras
 - Nascentes e curso de água
 - Rede elétrica
 - Posto transformação
 - Património Arqueológico
 - Desporto
 - Barragens e Lagoas
- EH**
 - Urbanos e urbanizáveis
 - Aglomerados
 - BGRI
- Limites Administrativos**
 - Freguesias
 - Concelho de Chaves
 - Concelhos limítrofes
- Estruturas**
 - Aqueduto

Elaborado por:





Plano Municipal de Emergência e de Proteção Civil | Município de Chaves

Mapa nº 39.1 | Folha 3

Carta de Risco de Acidentes Aéreos.

Escala: 1:25 000



Sistema de Referência: ETRS89/Portugal TM06

Data de elaboração: 2018-12-07

1	2	3	4	5
6	7	8	9	10
11	12	13	14	
15	16	17	18	
19	20	21		

Fontes: DGT (2017). CMC (2017). DGE (2018). NAV Portugal, E.P.E (2015).

Cofinanciado por:

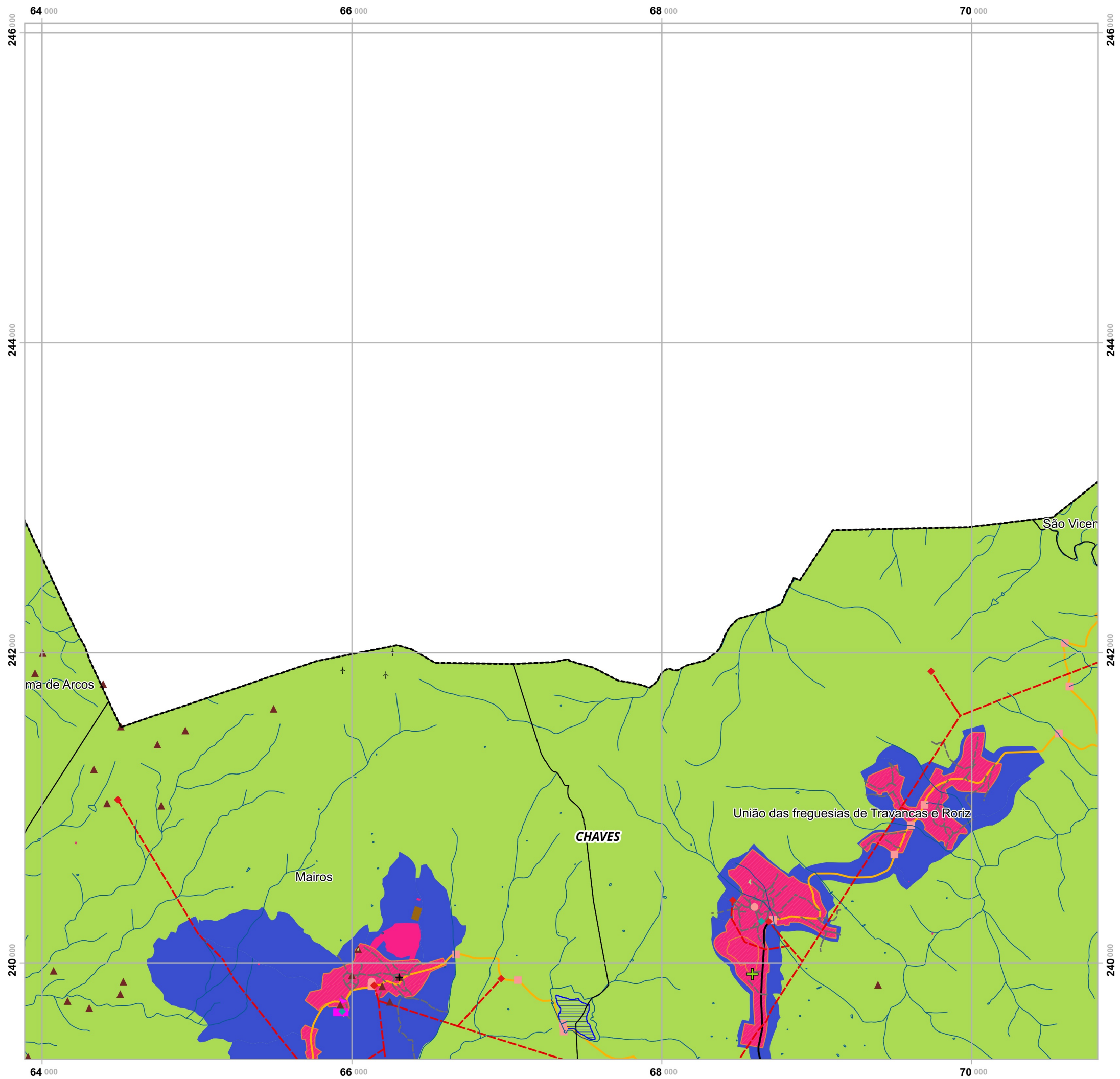


Legenda

- Suscetibilidade**
 - Baixa
- EEVS**
 - Sede das Freguesias
 - ETA
 - Adutoras
 - Nascentes e curso de água
 - Captações
 - Depósitos de água
 - ETAR
 - Saneamento
 - Rede elétrica
 - Posto transformação
 - Áreas industriais e armazenamento
 - Desporto
 - Cultura
 - Barragens e Lagoas
- Estruturas**
 - Aqueduto
- Rede Viária**
 - Estrada Municipal
 - Caminho Municipal
 - Outras vias
- EH**
 - Urbanos e urbanizáveis
 - Agglomerados
 - BGRI
- Limites Administrativos**
 - Freguesias
 - Concelho de Chaves
 - Concelhos limítrofes

Elaborado por:





Plano Municipal de Emergência e de Proteção Civil | Município de Chaves

Mapa nº 39.1 | Folha 4

Carta de Risco de Acidentes Aéreos.

Escala: 1:25 000

0 0.25 0.5 km

Sistema de Referência:
ETRS89/Portugal TM06

Data de elaboração: 2018-12-07

1	2	3	4	5
6	7	8	9	10
11	12	13	14	
15	16	17	18	
19	20	21		

Fontes: DGT (2017). CMC (2017). DGE (2018). NAV Portugal, E.P.E (2015).

Cofinanciado por:

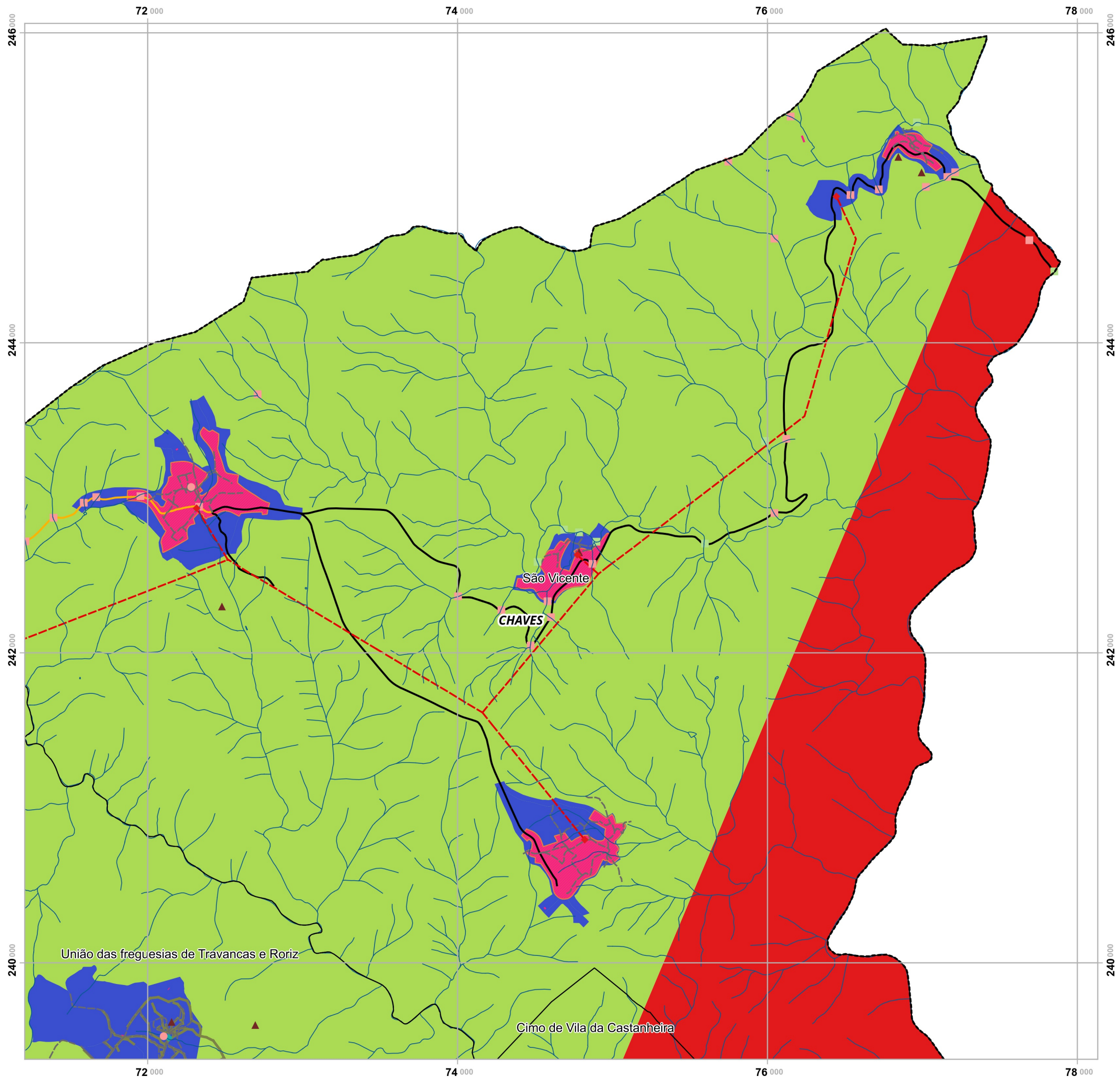


Legenda

- Suscetibilidade**
 - Baixa
- EEVS**
 - Sede das Freguesias
 - Extensão de Saúde de Travancas
 - Lares sociais
 - Locais de Culto
 - Nascentes e curso de água
 - Rede elétrica
 - Posto transformação
 - Aerogeradores
 - Património Arqueológico
 - Desporto
 - Cultura
 - Barragens e Lagoas
- Estruturas**
 - Aqueduto
- Rede Viária**
 - Estrada Municipal
 - Caminho Municipal
 - Outras vias
- EH**
 - Urbanos e urbanizáveis
 - Aglomerados
 - BGRI
- Limites Administrativos**
 - Freguesias
 - Concelho de Chaves
 - Concelhos limítrofes

Elaborado por:





Plano Municipal de Emergência e de Proteção Civil | Município de Chaves

Mapa nº 39.1 | Folha 5

Carta de Risco de Acidentes Aéreos.

Escala: 1:25 000

0 0.25 0.5 km

Sistema de Referência:
ETRS89/Portugal TM06

Data de elaboração: 2018-12-07

1	2	3	4	5
6	7	8	9	10
11	12	13	14	
15	16	17	18	
19	20	21		

Fontes: DGT (2017). CMC (2017). DGE (2018). NAV Portugal, E.P.E (2015).

Cofinanciado por:

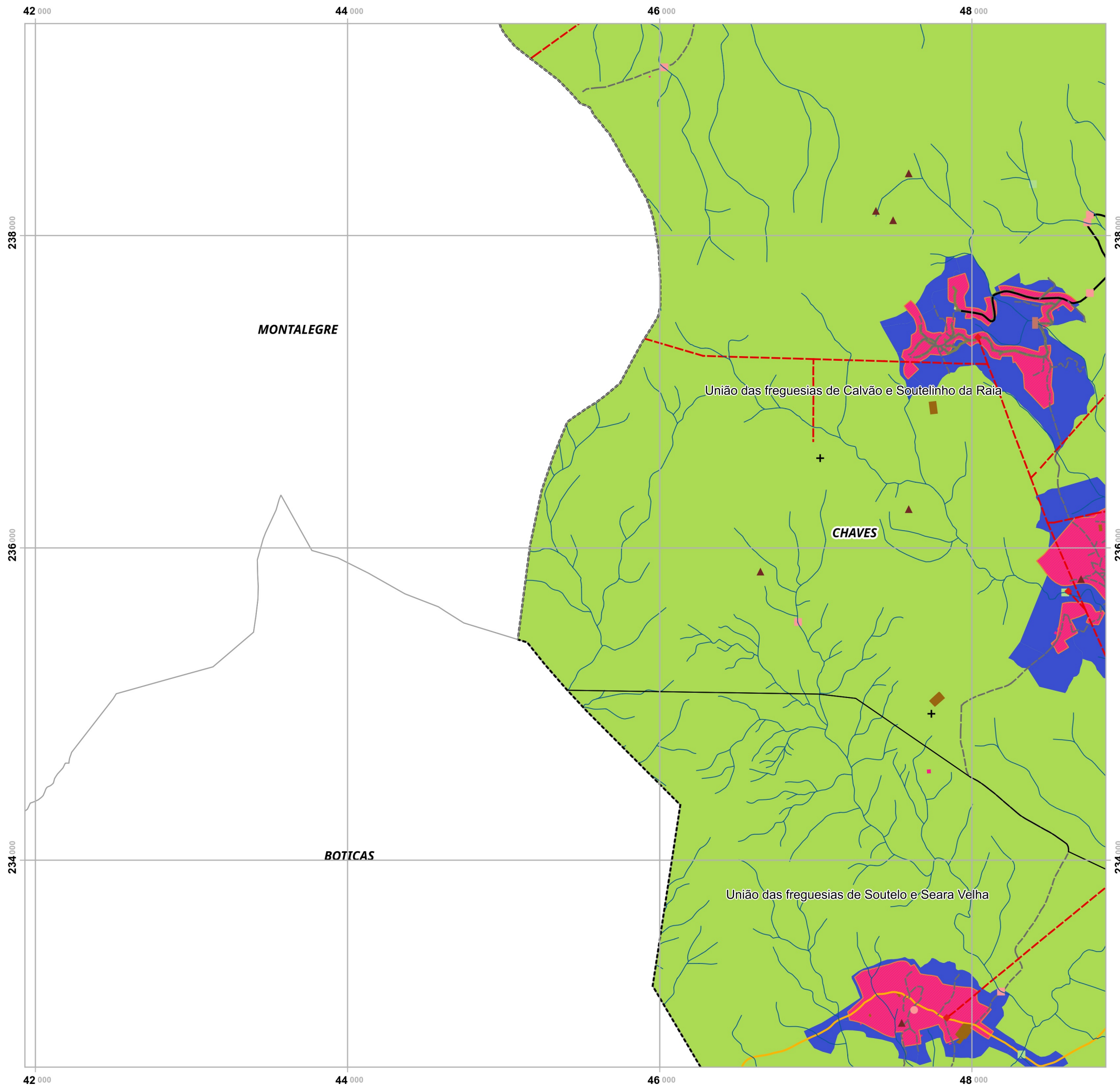


Legenda

- Suscetibilidade**
 - Baixa
 - Elevada
- Rede Viária**
 - Estrada Municipal
 - Caminho Municipal
 - Outras vias
- EEVS**
 - Sede das Freguesias
 - Lares sociais
 - Nascentes e curso de água
 - Saneamento
 - Rede elétrica
 - Posto transformação
 - Património Arqueológico
- EH**
 - Urbanos e urbanizáveis
 - Aglomerados
 - BGRI
- Estruturas**
 - Aqueduto
- Limites Administrativos**
 - Freguesias
 - Concelho de Chaves
 - Concelhos limítrofes

Elaborado por:





Plano Municipal de Emergência e de Proteção Civil | Município de Chaves

Mapa nº 39.1 | Folha 6

Carta de Risco de Acidentes Aéreos.

Escala: 1:25 000



Sistema de Referência: ETRS89/Portugal TM06

Data de elaboração: 2018-12-07

1	2	3	4	5
6	7	8	9	10
11	12	13	14	
15	16	17	18	
19	20	21		

Fontes: DGT (2017). CMC (2017). DGEG (2018). NAV Portugal, E.P.E (2015).

Cofinanciado por:

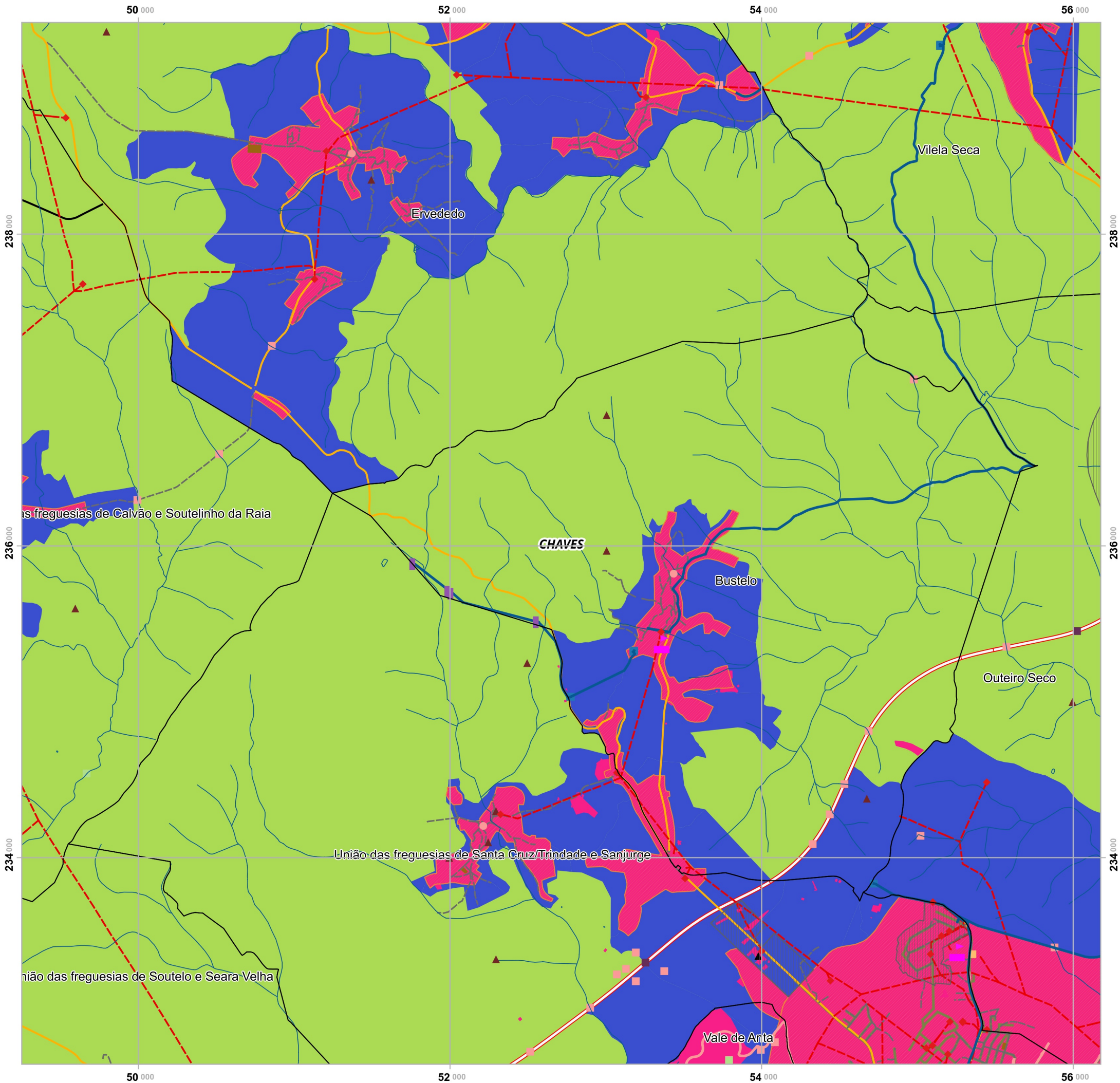


Legenda

- Suscetibilidade**
 - Baixa
- EEVS**
 - Sede das Freguesias
 - Locais de Culto
 - Nascentes e curso de água
 - ETAR
 - Saneamento
 - Rede elétrica
 - Posto transformação
 - Património Arqueológico
 - Desporto
 - Cultura
- Estruturas**
 - Aqueduto
- Rede Viária**
 - Estrada Municipal
 - Caminho Municipal
 - Outras vias
- EH**
 - Urbanos e urbanizáveis
 - Agglomerados
 - BGR1
- Limites Administrativos**
 - Freguesias
 - Concelho de Chaves
 - Concelhos limítrofes

Elaborado por:





Plano Municipal de Emergência e de Proteção Civil | Município de Chaves

Mapa nº 39.1 | Folha 7

Carta de Risco de Acidentes Aéreos.

Escala: 1:25 000



Sistema de Referência: ETRS89/Portugal TM06

Data de elaboração: 2018-12-07

1	2	3	4	5
6	7	8	9	10
11	12	13	14	
15	16	17	18	
19	20	21		

Fontes: DGT (2017). CMC (2017). DGEG (2018). NAV Portugal, E.P.E (2015).

Cofinanciado por:

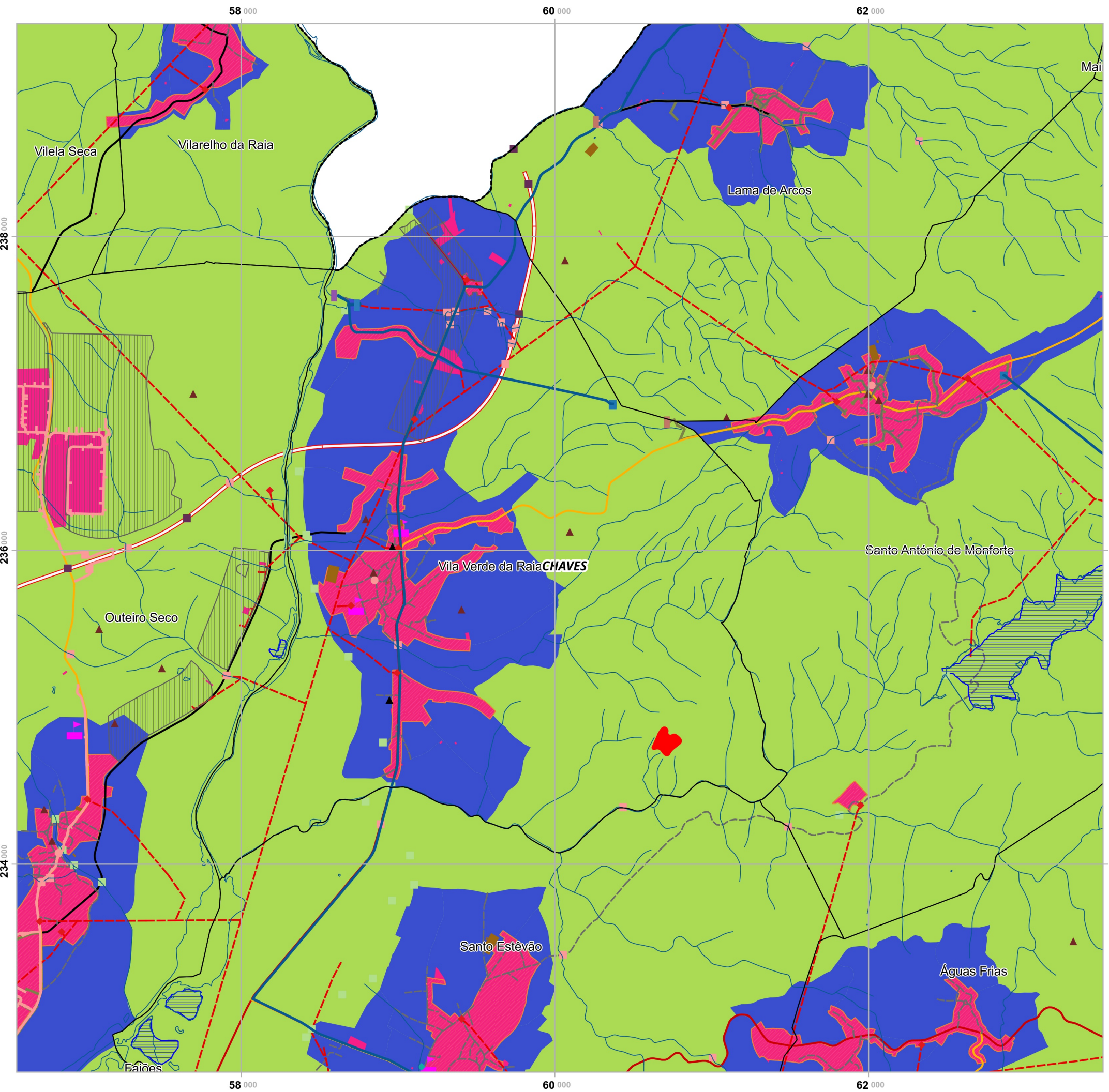


Legenda

- Suscetibilidade**
 - Baixa
- EEVS**
 - Sede das Freguesias
 - Equipamento de Educação
 - Lares sociais
 - Adutoras
 - Nascentes e curso de água
 - Captações
 - Depósitos de água
 - Saneamento
 - Rede Gás
 - Bombas de Combustível
 - Rede elétrica
 - Posto transformação
 - Antenas
 - Património Arqueológico
 - Áreas industriais e armazenamento
 - Espaços Industriais
 - Desporto
- Estruturas**
 - Aqueduto
 - Tunel
 - Viaduto
- Rede Viária**
 - Autoestrada
 - Estrada Municipal
 - Caminho Municipal
 - Outras vias
- EH**
 - Urbanos e urbanizáveis
 - Agglomerados
 - BGRI
- Limites Administrativos**
 - Freguesias
 - Concelho de Chaves
 - Concelhos limítrofes

Elaborado por:





Plano Municipal de Emergência e de Proteção Civil | Município de Chaves

Mapa nº 39.1 | Folha 8

Carta de Risco de Acidentes Aéreos.

Escala: 1:25 000



Sistema de Referência: ETRS89/Portugal TM06

Data de elaboração: 2018-12-07

1	2	3	4	5
6	7	8	9	10
11	12	13	14	
15	16	17	18	
19	20	21		

Fontes: DGT (2017). CMC (2017). DGE (2018). NAV Portugal, E.P.E (2015).

Cofinanciado por:

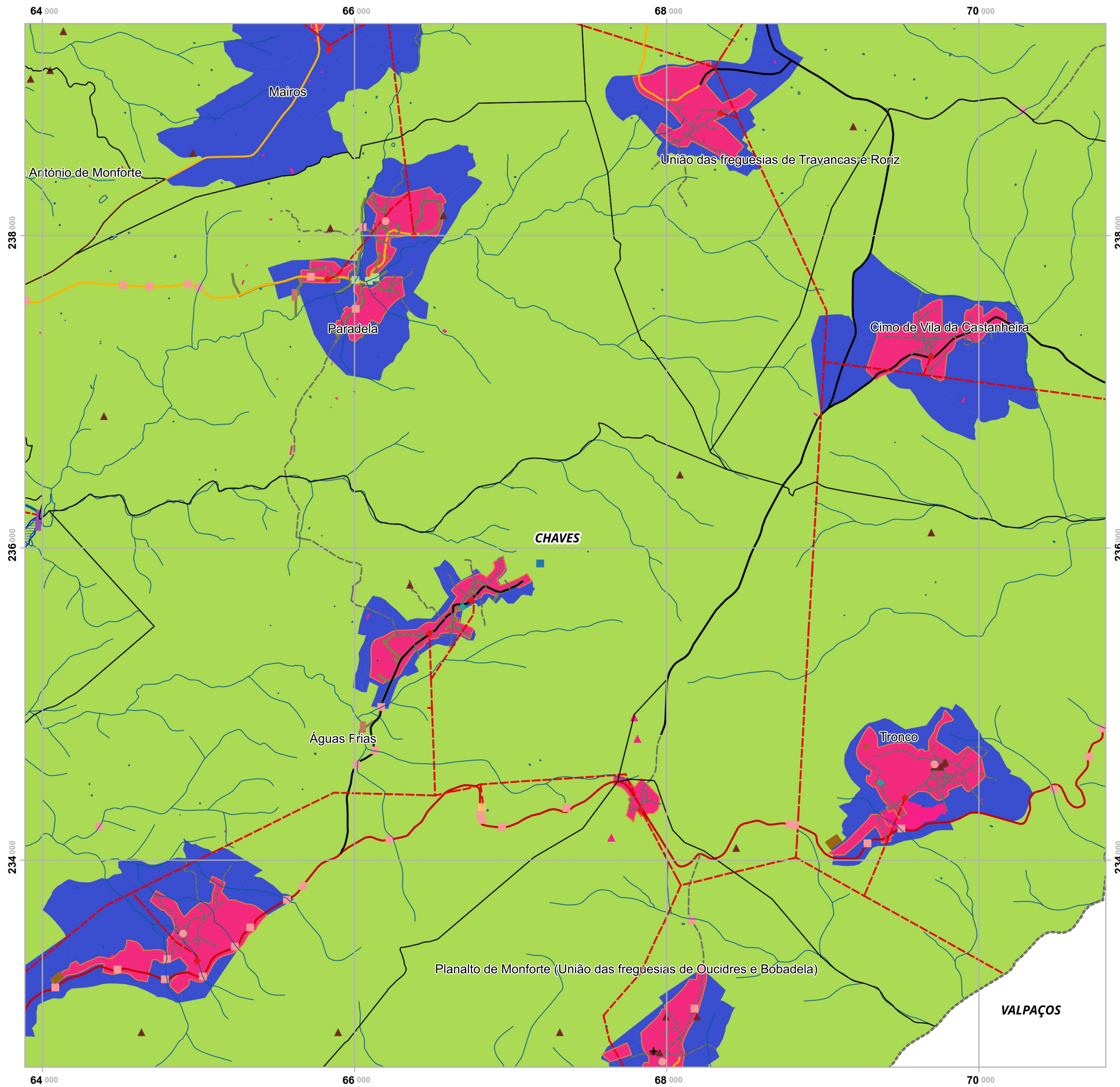


Legenda

- Suscetibilidade**
 - Baixa
- EEVS**
 - Sede das Freguesias
 - Equipamento de Educação
 - Lares sociais
 - ETA
 - Adutoras
 - Nascentes e curso de água
 - Captações
 - Depósitos de água
 - ETAR
 - Saneamento
 - Rede Gás
 - Rede elétrica
 - Posto transformação
 - Antenas
 - Património Arqueológico
 - Áreas industriais e armazenamento
 - Espaços Industriais
 - Desporto
 - Cultura
 - Barragens e Lagoas
- Rede Viária**
 - Autoestrada
 - Estrada Nacional
 - Estrada Municipal
 - Caminho Municipal
 - Outras vias
- EH**
 - Urbanos e urbanizáveis
 - Agglomerados
 - BGRI
- Limites Administrativos**
 - Freguesias
 - Concelho de Chaves
 - Concelhos limítrofes
- Outros**
 - Pirotécnicas e Explosivos
 - Estruturas: Aqueduto, Tunel, Viaduto

Elaborado por:





Plano Municipal de Emergência e de Proteção Civil | Município de Chaves

Mapa nº 39.1 | Folha 9

Carta de Risco de Acidentes Aéreos.

Escala: 1:25 000



Sistema de Referência: ETRS89/Portugal TM06

Data de elaboração: 2018-12-07

1	2	3	4	5
6	7	8	9	10
11	12	13	14	
15	16	17	18	
19	20	21		

Fontes: DGT (2017). CMC (2017). DGE (2018). NAV Portugal, E.P.E (2015).

Cofinanciado por:

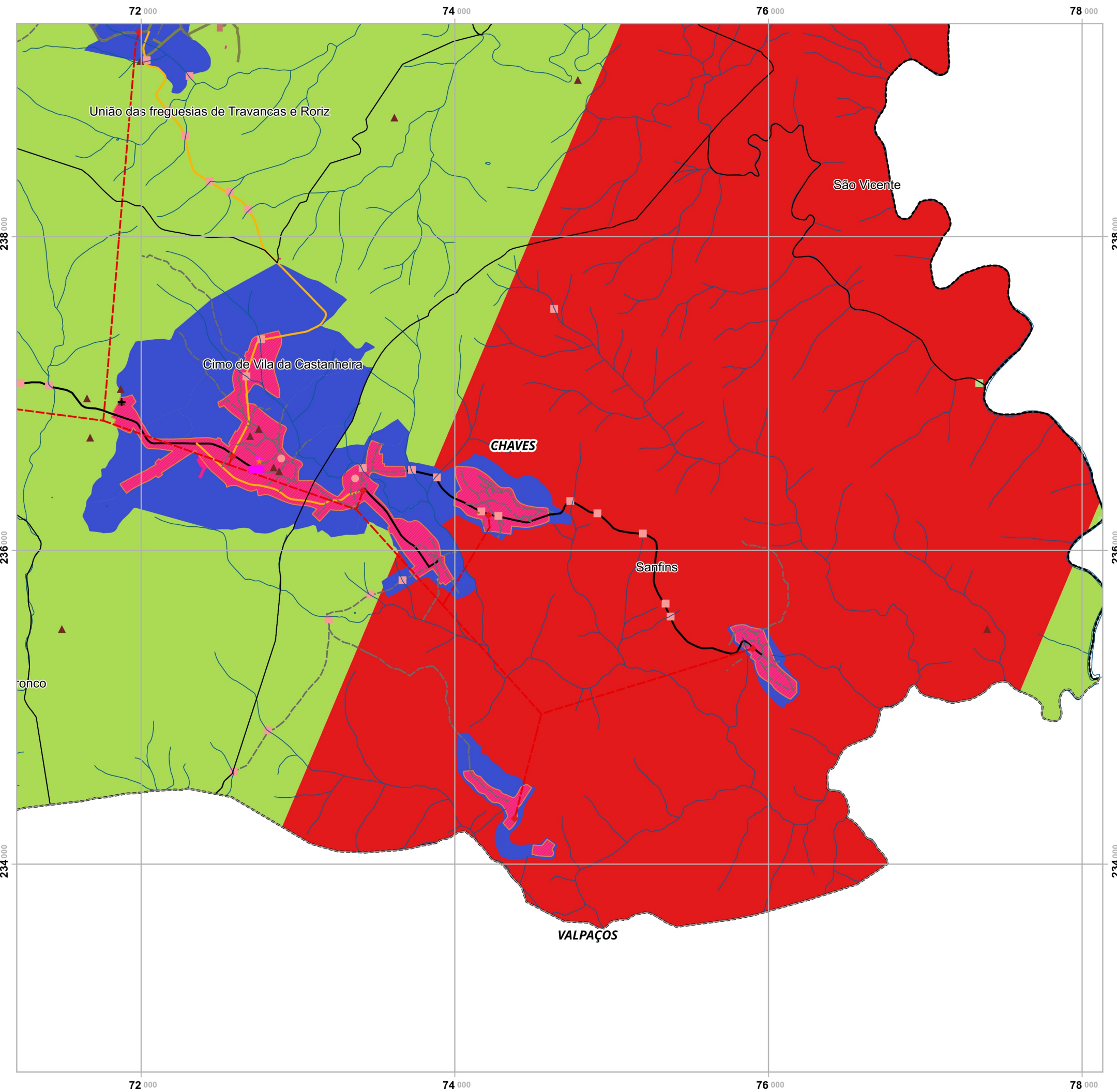


Legenda

- Suscetibilidade**
 - Baixa
- EEVS**
 - Sede das Freguesias
 - Lares sociais
 - Locais de Culto
 - Adutoras
 - Nascentes e curso de água
 - Captações
 - Depósitos de água
 - ETAR
 - Saneamento
 - Bombas de Combustível
 - Rede elétrica
 - Posto transformação
 - Antenas
 - Património Arqueológico
 - Desporto
 - Barragens e Lagoas
- Estruturas**
 - Aqueduto
- Rede Viária**
 - Estrada Nacional
 - Estrada Municipal
 - Caminho Municipal
 - Outras vias
- EH**
 - Urbanos e urbanizáveis
 - Aglomerados
 - BGRI
- Limites Administrativos**
 - Freguesias
 - Concelho de Chaves
 - Concelhos limítrofes

Elaborado por:





Plano Municipal de Emergência e de Proteção Civil | Município de Chaves

Mapa nº 39.1 | Folha 10

Carta de Risco de Acidentes Aéreos.

Escala: 1:25 000



Sistema de Referência: ETRS89/Portugal TM06

Data de elaboração: 2018-12-07

1	2	3	4	5
6	7	8	9	10
11	12	13	14	
15	16	17	18	
19	20	21		

Fontes: DGT (2017). CMC (2017). DGE (2018). NAV Portugal, E.P.E (2015).

Cofinanciado por:

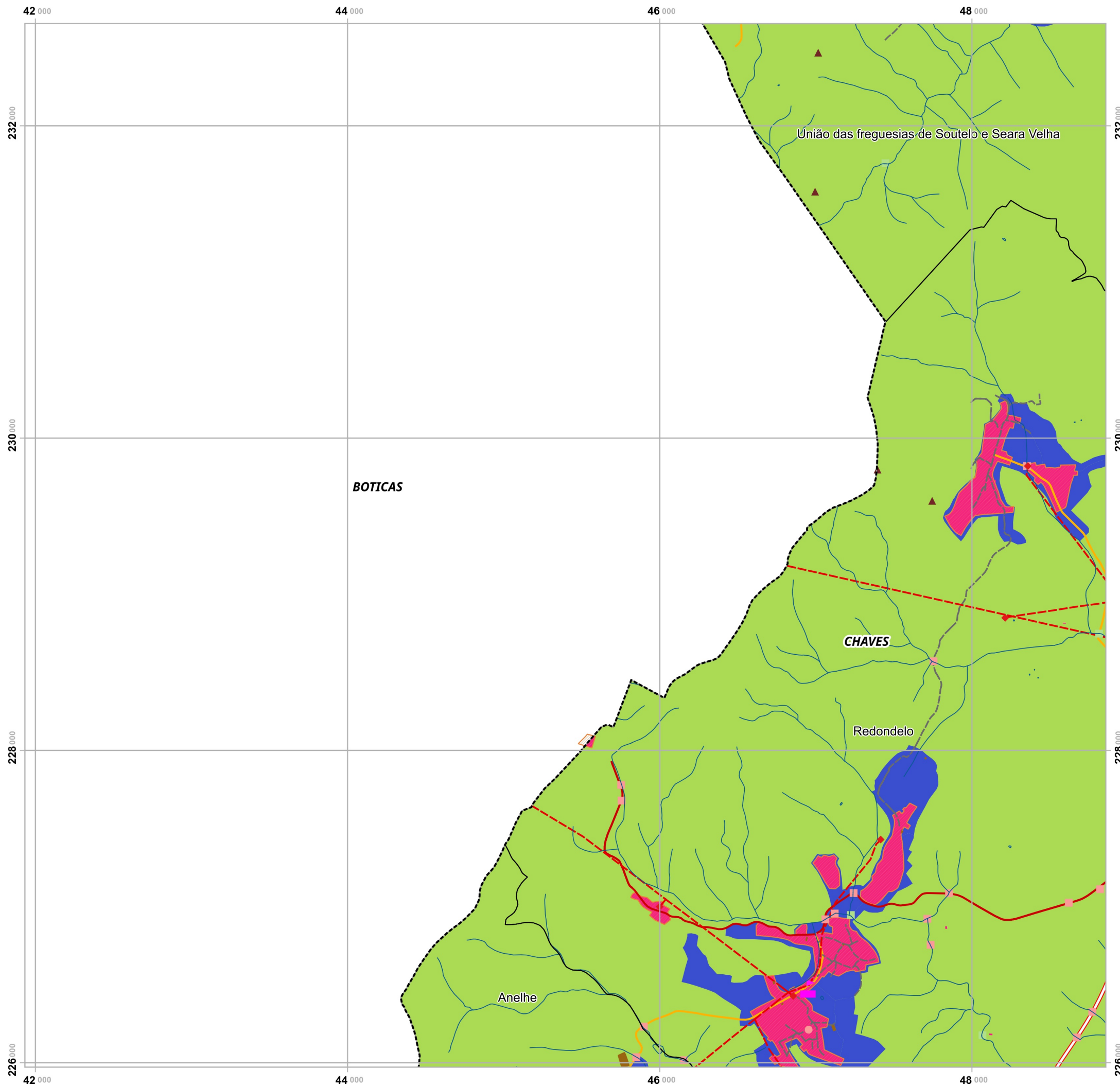


Legenda

- Suscetibilidade**
 - Baixa
 - Elevada
- EEVS**
 - Sede das Freguesias
 - Bombeiros
 - Locais de Culto
 - Nascentes e curso de água
 - ETAR
 - Saneamento
 - Rede elétrica
 - Posto transformação
 - Património Arqueológico
 - Desporto
- Estruturas**
 - Aqueduto
- Rede Viária**
 - Estrada Municipal
 - Caminho Municipal
 - Outras vias
- EH**
 - Urbanos e urbanizáveis
 - Agglomerados
 - BGRI
- Limites Administrativos**
 - Freguesias
 - Concelho de Chaves
 - Concelhos limítrofes

Elaborado por:





Plano Municipal de Emergência e de Proteção Civil | Município de Chaves

Mapa nº 39.1 | Folha 11

Carta de Risco de Acidentes Aéreos.

Escala: 1:25 000

0 0.25 0.5 km

Sistema de Referência:
ETRS89/Portugal TM06

Data de elaboração: 2018-12-07

1	2	3	4	5
6	7	8	9	10
11	12	13	14	
15	16	17	18	
19	20	21		

Fontes: DGT (2017). CMC (2017). DGE (2018). NAV Portugal, E.P.E (2015).

Cofinanciado por:

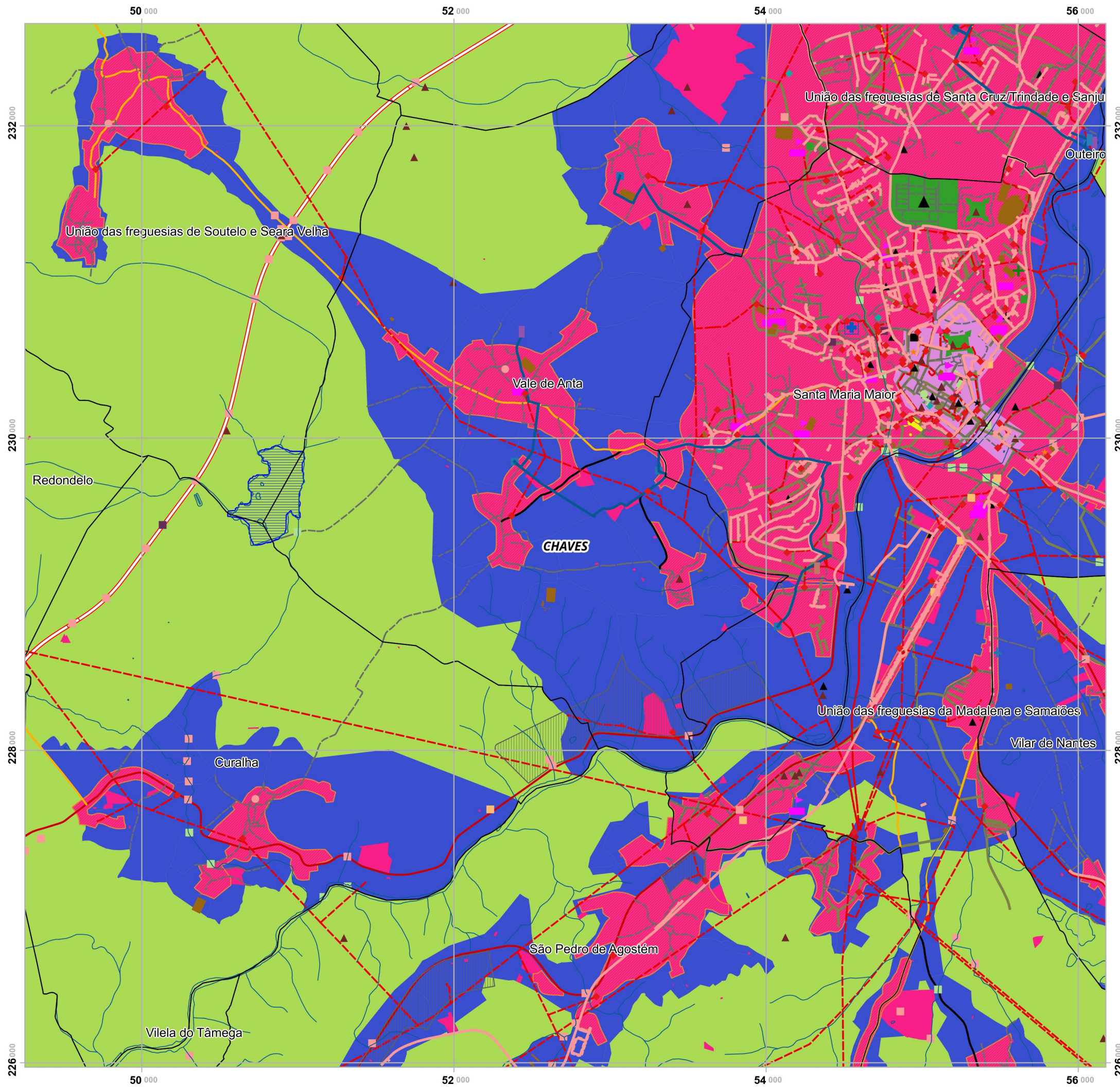


Legenda

- Suscetibilidade**
 - Baixa
- Rede Viária**
 - Autoestrada
 - Estrada Nacional
 - Estrada Municipal
 - Outras vias
- EEVS**
 - Sede das Freguesias
 - Nascentes e curso de água
 - Rede elétrica
 - Posto transformação
 - Património Arqueológico
 - Desporto
- EH**
 - Urbanos e urbanizáveis
 - Aglomerados
 - BGRI
- Estruturas**
 - Aqueduto
 - Tunel
- Limites Administrativos**
 - Freguesias
 - Concelho de Chaves
 - Concelhos limítrofes

Elaborado por:





Plano Municipal de Emergência e de Proteção Civil | Município de Chaves

Mapa nº 39.1 | Folha 12

Carta de Risco de Acidentes Aéreos.

Escala: 1:25 000



Sistema de Referência:
ETRS89/Portugal TM06

Data de elaboração: 2018-12-07

1	2	3	4	5
6	7	8	9	10
11	12	13	14	
15	16	17	18	
19	20	21		

Fontes: DGT (2017). CMC (2017). DGEG (2018). NAV Portugal, E.P.E (2015).

Cofinanciado por:

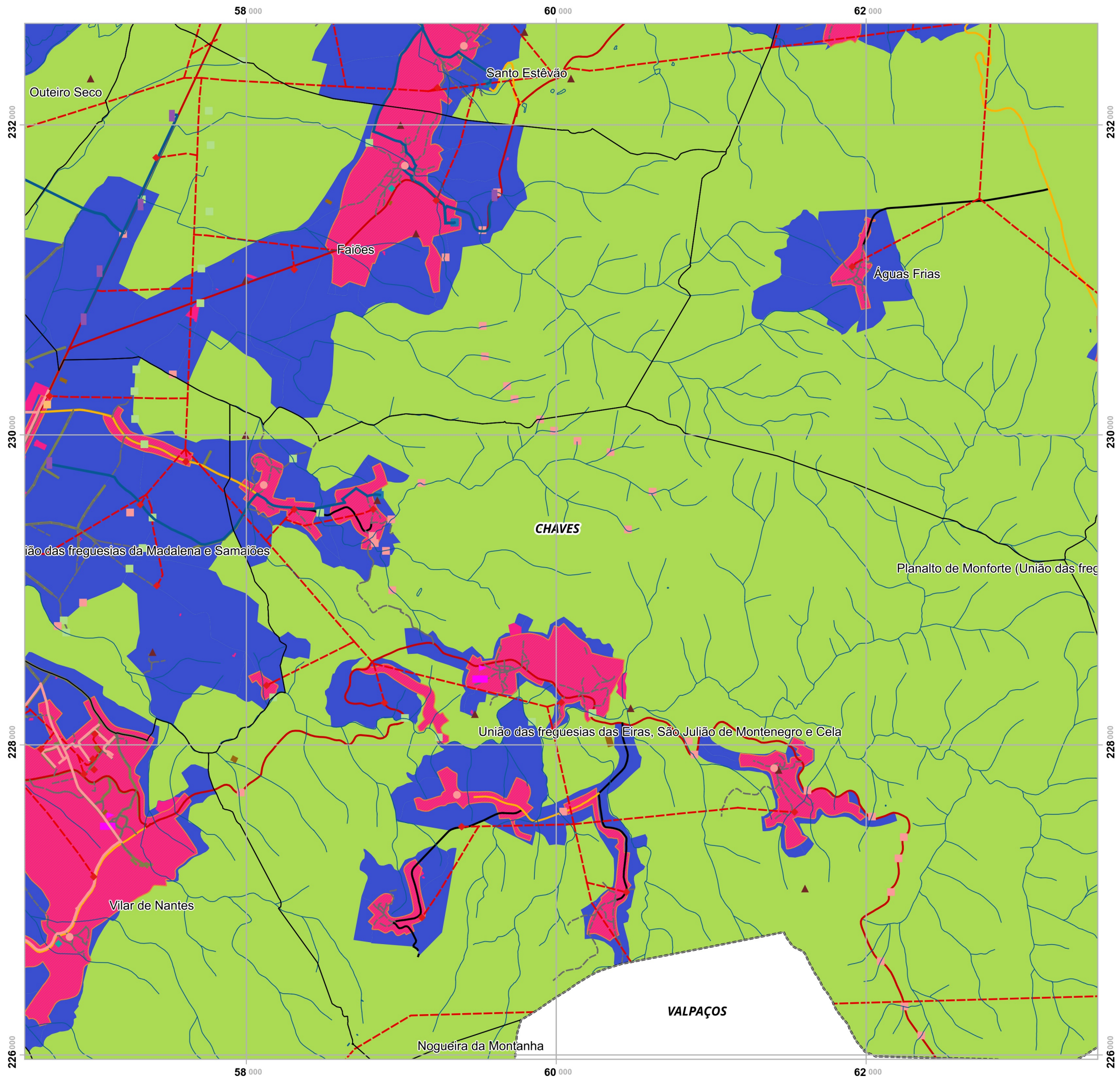


Legenda

- Suscetibilidade**
 - Baixa
- EEVS**
 - Sede do Concelho
 - Sede das Freguesias
 - Centro Hospitalar de TMAD
 - Centro de Saúde n.º 1 de Chaves
 - Centro de Saúde n.º 2 de Chaves
 - Equipamento de Educação
 - Lares sociais
 - GNR
 - Instalações Militares
 - PSP
 - Prisão
 - Bombeiros
 - Tribunal regional
 - Aerodromo de Chaves
 - ETA
 - Adutoras
 - Nascentes e curso de água
 - Captações
 - Depósitos de água
 - ETAR
 - Saneamento
 - Rede Gás
 - Unidades autónomas de gás
 - Bombas de Combustível
 - Rede elétrica
 - Posto transformação
 - Antenas
- Património Arqueológico**
- Áreas industriais e armazenamento**
- Espaços Industriais**
- Centro Histórico**
- Equipamentos de Defesa**
- Complexo termal**
- Desporto**
- Cultura**
- Barragens e Lagoas**
- Pirotecnicas e Explosivos**
- Estruturas**
 - Aqueduto
 - Tunel
 - Viaduto
- Rede Viária**
 - Autoestrada
 - Estrada Nacional
 - Estrada Municipal
 - Caminho Municipal
 - Outras vias
- EH**
 - Urbanos e urbanizáveis
 - Agglomerados
 - BGRI
- Limites Administrativos**
 - Freguesias
 - Concelho de Chaves
 - Concelhos limítrofes

Elaborado por:





Plano Municipal de Emergência e de Proteção Civil | Município de Chaves

Mapa nº 39.1 | Folha 13

Carta de Risco de Acidentes Aéreos.

Escala: 1:25 000



Sistema de Referência: ETRS89/Portugal TM06

Data de elaboração: 2018-12-07

1	2	3	4	5
6	7	8	9	10
11	12	13	14	
15	16	17	18	
19	20	21		

Fontes: DGT (2017). CMC (2017). DGE (2018). NAV Portugal, E.P.E (2015).

Cofinanciado por:

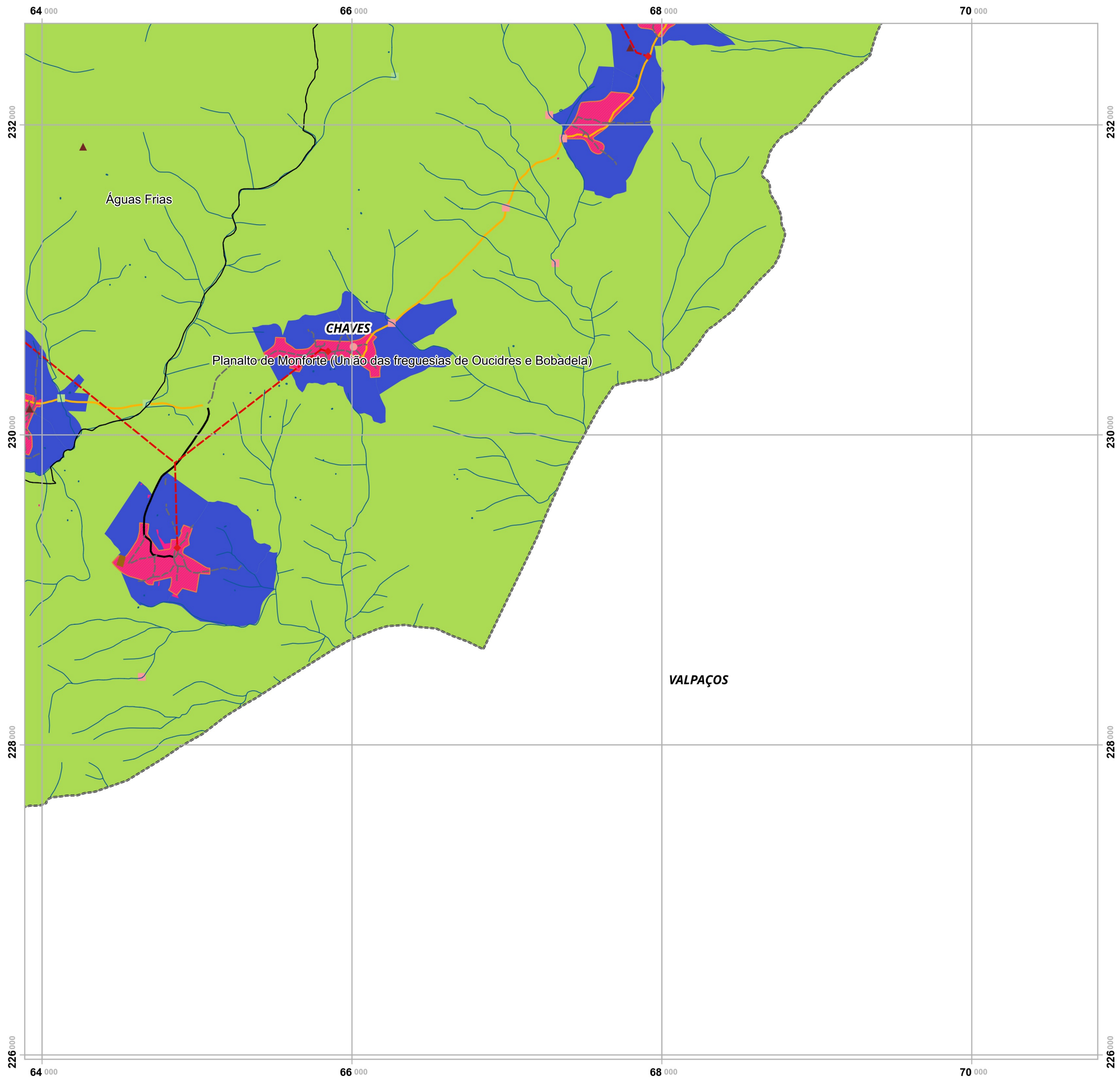


Legenda

- Suscetibilidade**
 - Baixa
- EEVS**
 - Sede das Freguesias
 - Lares sociais
 - Adutoras
 - Nascentes e curso de água
 - Captações
 - Depósitos de água
 - Saneamento
 - Rede Gás
 - Bombas de Combustível
 - Rede elétrica
 - Posto transformação
 - Património Arqueológico
 - Equipamentos de Defesa
 - Desporto
- Estruturas**
 - Aqueduto
- Rede Viária**
 - Estrada Nacional
 - Estrada Municipal
 - Caminho Municipal
 - Outras vias
- EH**
 - Urbanos e urbanizáveis
 - Aglomerados
 - BGRI
- Limites Administrativos**
 - Freguesias
 - Concelho de Chaves
 - Concelhos limítrofes

Elaborado por:





Plano Municipal de Emergência e de Proteção Civil | Município de Chaves

Mapa nº 39.1 | Folha 14

Carta de Risco de Acidentes Aéreos.

Escala: 1:25 000

0 0.25 0.5 km

Sistema de Referência:
ETRS89/Portugal TM06

Data de elaboração: 2018-12-07

1	2	3	4	5
6	7	8	9	10
11	12	13	14	15
16	17	18	19	20
21	22	23	24	25

Fontes: DGT (2017). CMC (2017). DGEG (2018). NAV Portugal, E.P.E (2015).

Cofinanciado por:

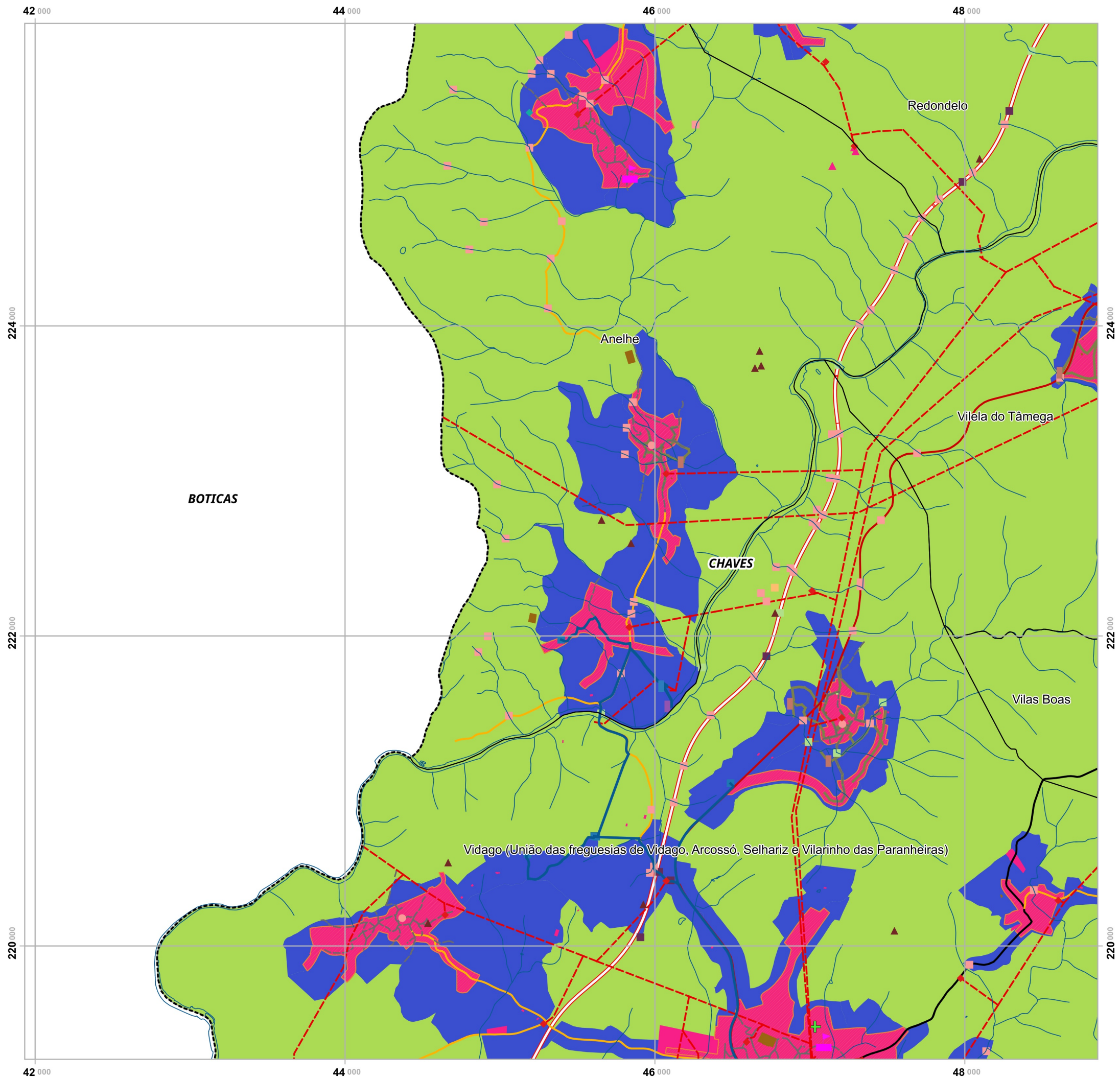


Legenda

- Suscetibilidade**
 - Baixa
- Rede Viária**
 - Estrada Municipal
 - Caminho Municipal
 - - - Outras vias
- EEVS**
 - Sede das Freguesias
 - Nascentes e curso de água
 - Rede elétrica
 - ◆ Posto transformação
 - ▲ Património Arqueológico
 - Desporto
- EH**
 - Urbanos e urbanizáveis
 - Aglomerados
 - BGRI
- Estruturas**
 - Aqueduto
- Limites Administrativos**
 - Freguesias
 - - - Concelho de Chaves
 - Concelhos limítrofes

Elaborado por:





Plano Municipal de Emergência e de Proteção Civil | Município de Chaves

Mapa nº 39.1 | Folha 15

Carta de Risco de Acidentes Aéreos.

Escala: 1:25 000



Sistema de Referência: ETRS89/Portugal TM06

Data de elaboração: 2018-12-07

1	2	3	4	5
6	7	8	9	10
11	12	13	14	
15	16	17	18	
19	20	21		

Fontes: DGT (2017). CMC (2017). DGE (2018). NAV Portugal, E.P.E (2015).

Cofinanciado por:

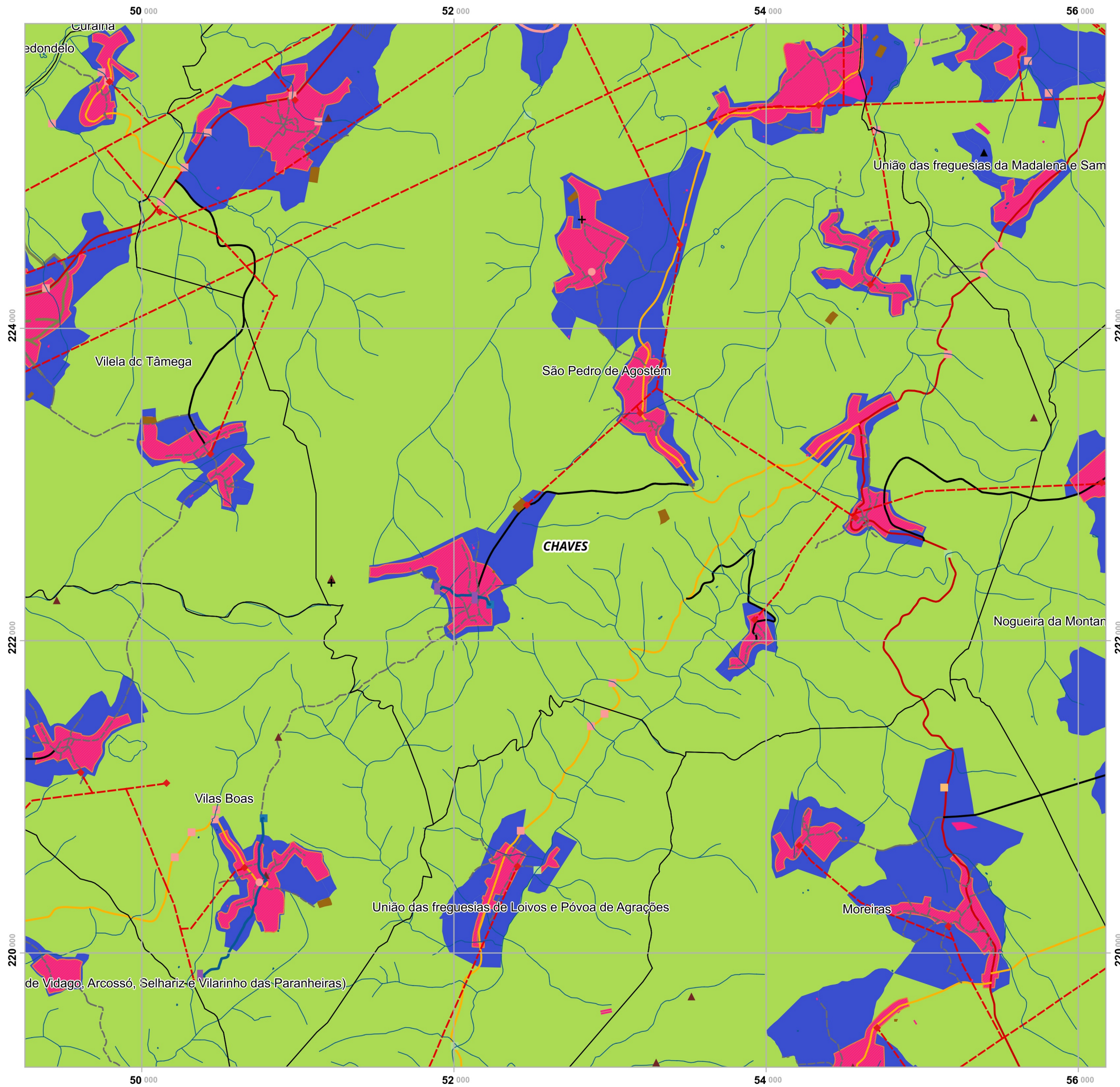


Legenda

- Suscetibilidade**
 - Baixa
- EEVS**
 - Sede das Freguesias
 - Extensão de Saúde de Vidago
 - Lares sociais
 - ETA
 - Adutoras
 - Nascentes e curso de água
 - Captações
 - Depósitos de água
 - ETAR
 - Saneamento
 - Bombas de Combustível
 - Rede elétrica
 - Posto transformação
 - Antenas
 - Património Arqueológico
 - Desporto
 - Cultura
- Estruturas**
 - Aqueduto
 - Tunel
 - Viaduto
- Rede Viária**
 - Autoestrada
 - Estrada Nacional
 - Estrada Municipal
 - Caminho Municipal
 - Outras vias
- EH**
 - Urbanos e urbanizáveis
 - Aglomerados
 - BGRI
- Limites Administrativos**
 - Freguesias
 - Concelho de Chaves
 - Concelhos limítrofes

Elaborado por:





Plano Municipal de Emergência e de Proteção Civil | Município de Chaves

Mapa nº 39.1 | Folha 16

Carta de Risco de Acidentes Aéreos.

Escala: 1:25 000



Sistema de Referência: ETRS89/Portugal TM06

Data de elaboração: 2018-12-07

1	2	3	4	5
6	7	8	9	10
11	12	13	14	
15	16	17	18	
19	20	21		

Fontes: DGT (2017). CMC (2017). DGE (2018). NAV Portugal, E.P.E (2015).

Cofinanciado por:



Legenda

- Suscetibilidade**
 - Baixa
- EEVS**
 - Sede das Freguesias
 - Locais de Culto
 - Adutoras
 - Nascentes e curso de água
 - Captações
 - Depósitos de água
 - Saneamento
 - Rede Gás
 - Bombas de Combustível
 - Rede elétrica
 - Posto transformação
 - Parque de Campismo
 - Património Arqueológico
 - Áreas industriais e armazenamento
 - Espaços Industriais
 - Desporto
- Estruturas**
 - Aqueduto
- Rede Viária**
 - Estrada Nacional
 - Estrada Municipal
 - Caminho Municipal
 - Outras vias
- EH**
 - Urbanos e urbanizáveis
 - Aglomerados
 - BGRI
- Limites Administrativos**
 - Freguesias
 - Concelho de Chaves
 - Concelhos limítrofes

Elaborado por:



58 000

60 000

62 000



Plano Municipal de Emergência e de Proteção Civil | Município de Chaves

Mapa nº 39.1 | Folha 17

Carta de Risco de Acidentes Aéreos.

Escala: 1:25 000



Sistema de Referência:
ETRS89/Portugal TM06

Data de elaboração: 2018-12-07

1	2	3	4	5
6	7	8	9	10
11	12	13	14	
15	16	17	18	
19	20	21		

Fontes: DGT (2017). CMC (2017). DGE (2018). NAV Portugal, E.P.E (2015).

Cofinanciado por:

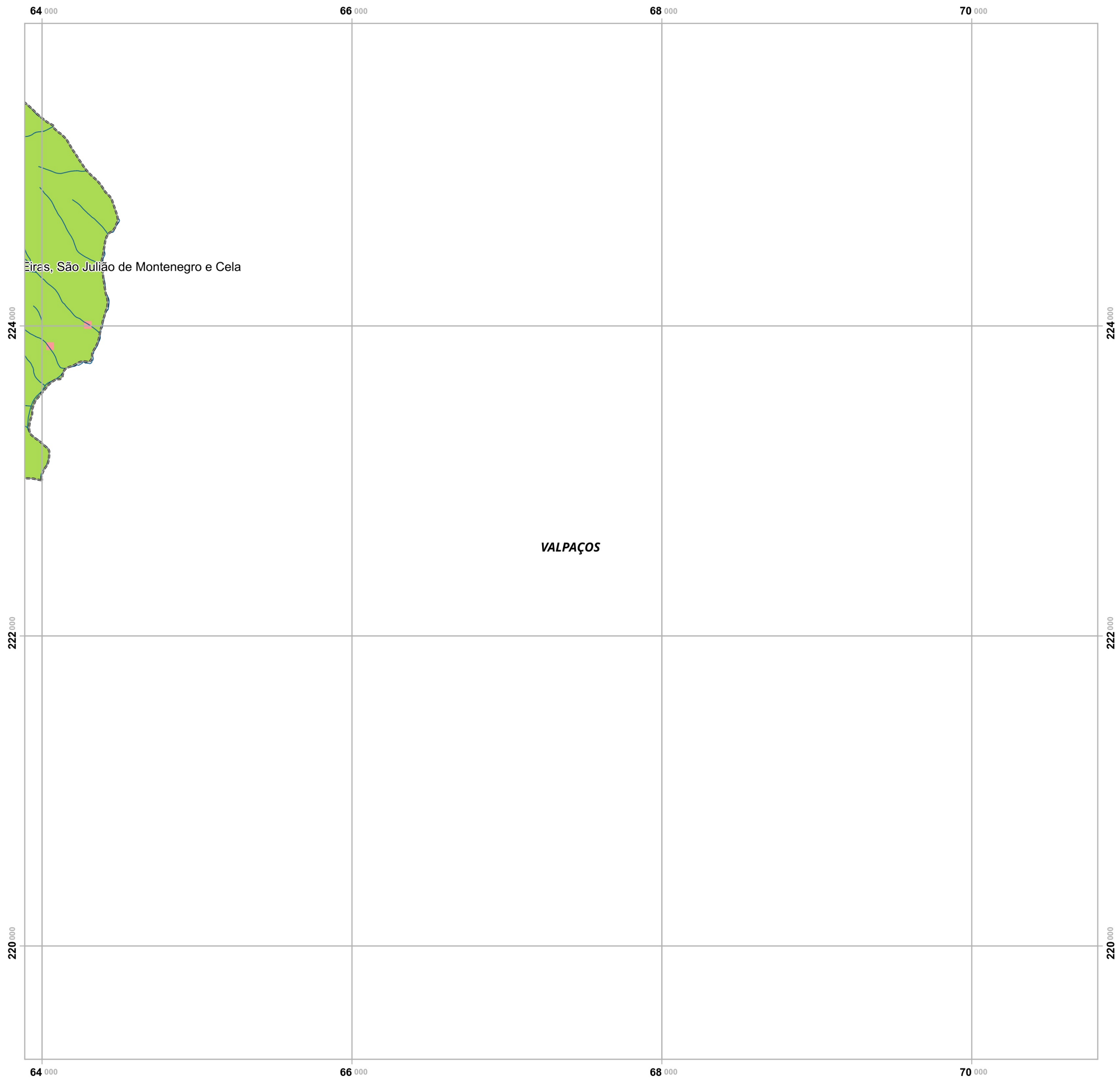


Legenda

- Suscetibilidade**
 - Baixa
- Rede Viária**
 - Estrada Nacional
 - Estrada Municipal
 - Caminho Municipal
 - Outras vias
- EEVS**
 - Sede das Freguesias
 - Lares sociais
 - Locais de Culto
 - Adutoras
 - Nascentes e curso de água
 - Captações
 - Rede elétrica
 - Posto transformação
 - Património Arqueológico
 - Desporto
- EH**
 - Urbanos e urbanizáveis
 - Aglomerados
 - BGRI
- Limites Administrativos**
 - Freguesias
 - Concelho de Chaves
 - Concelhos limítrofes
- Estruturas**
 - Aqueduto

Elaborado por:





Plano Municipal de Emergência e de Proteção Civil | Município de Chaves

Mapa nº 39.1 | Folha 18

Carta de Risco de Acidentes Aéreos.

Escala: 1:25 000



Sistema de Referência:
ETRS89/Portugal TM06

Data de elaboração: 2018-12-07

1	2	3	4	5
6	7	8	9	10
11	12	13	14	
15	16	17	18	
19	20	21		

Fontes: DGT (2017). CMC (2017). DGEG (2018). NAV Portugal, E.P.E (2015).

Cofinanciado por:

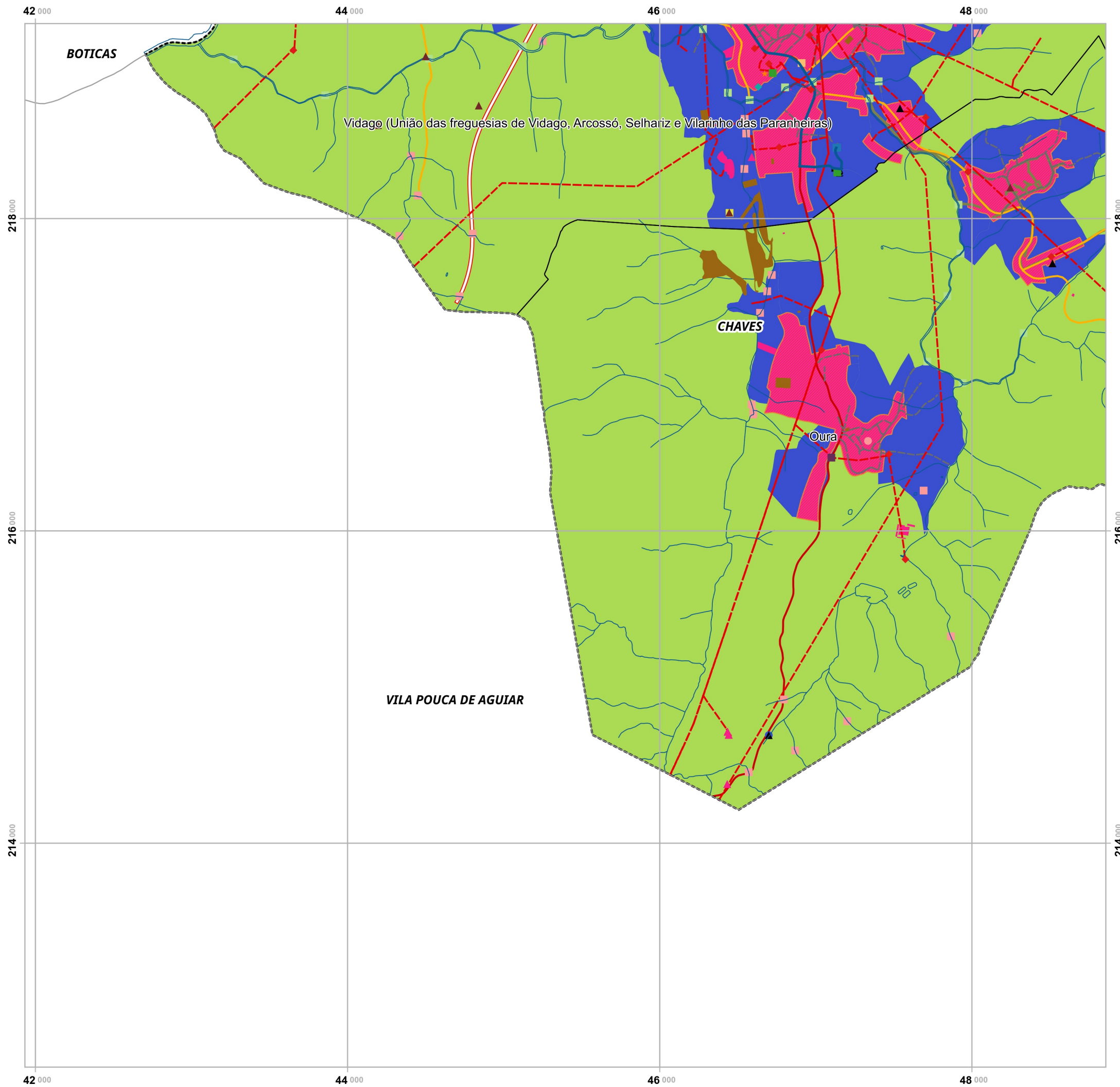


Legenda

- Suscetibilidade**
 - Baixa
- Estruturas**
 - Aqueduto
- EEVS**
 - Nascentes e curso de água
- Limites Administrativos**
 - Freguesias
 - Concelho de Chaves
 - Concelhos limítrofes

Elaborado por:





Plano Municipal de Emergência e de Proteção Civil | Município de Chaves

Mapa nº 39.1 | Folha 19

Carta de Risco de Acidentes Aéreos.

Escala: 1:25 000



Sistema de Referência: ETRS89/Portugal TM06

Data de elaboração: 2018-12-07

1	2	3	4	5
6	7	8	9	10
11	12	13	14	
15	16	17	18	
19	20	21		

Fontes: DGT (2017). CMC (2017). DGE (2018). NAV Portugal, E.P.E (2015).

Cofinanciado por:

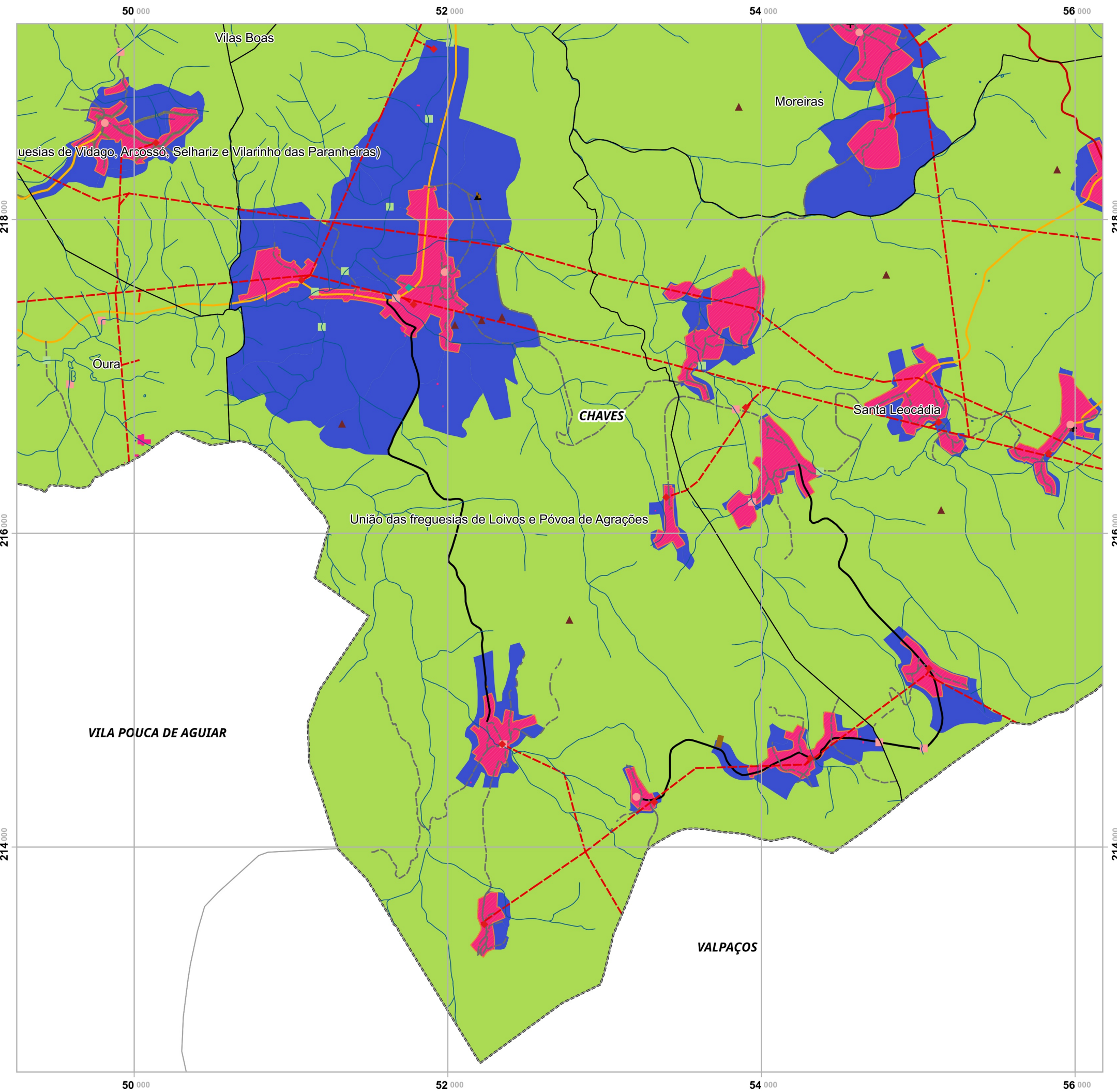


Legenda

- Suscetibilidade**
 - Baixa
- EEVS**
 - Sede das Freguesias
 - Lares sociais
 - GNR
 - Bombeiros
 - Centro de Meios Aéreos
 - Adutoras
 - Nascentes e curso de água
 - Depósitos de água
 - Saneamento
 - Unidades autónomas de gás
 - Bombas de Combustível
 - Rede elétrica
 - Posto transformação
 - Antenas
 - Termas Vidago
 - Património Arqueológico
 - Áreas industriais e armazenamento
 - Desporto
- Estruturas**
 - Aqueduto
 - Viaduto
- Rede Viária**
 - Autoestrada
 - Estrada Nacional
 - Estrada Municipal
 - Caminho Municipal
 - Outras vias
- EH**
 - Urbanos e urbanizáveis
 - Agglomerados
 - BGRI
- Limites Administrativos**
 - Freguesias
 - Concelho de Chaves
 - Concelhos limítrofes

Elaborado por:





Plano Municipal de Emergência e de Proteção Civil | Município de Chaves

Mapa nº 39.1 | Folha 20

Carta de Risco de Acidentes Aéreos.

Escala: 1:25 000



Sistema de Referência: ETRS89/Portugal TM06

Data de elaboração: 2018-12-07

1	2	3	4	5
6	7	8	9	10
11	12	13	14	
15	16	17	18	
19	20	21		

Fontes: DGT (2017). CMC (2017). DGE (2018). NAV Portugal, E.P.E (2015).

Cofinanciado por:



Legenda

- Suscetibilidade**
 - Baixa
- EEVS**
 - Sede das Freguesias
 - Lares sociais
 - Locais de Culto
 - Nascentes e curso de água
 - Saneamento
 - Rede elétrica
 - Posto transformação
 - Património Arqueológico
 - Áreas industriais e armazenamento
 - Desporto
- Estruturas**
 - Aqueduto
- Rede Viária**
 - Estrada Nacional
 - Estrada Municipal
 - Caminho Municipal
 - Outras vias
- EH**
 - Urbanos e urbanizáveis
 - Agglomerados
 - BGRI
- Limites Administrativos**
 - Freguesias
 - Concelho de Chaves
 - Concelhos limítrofes

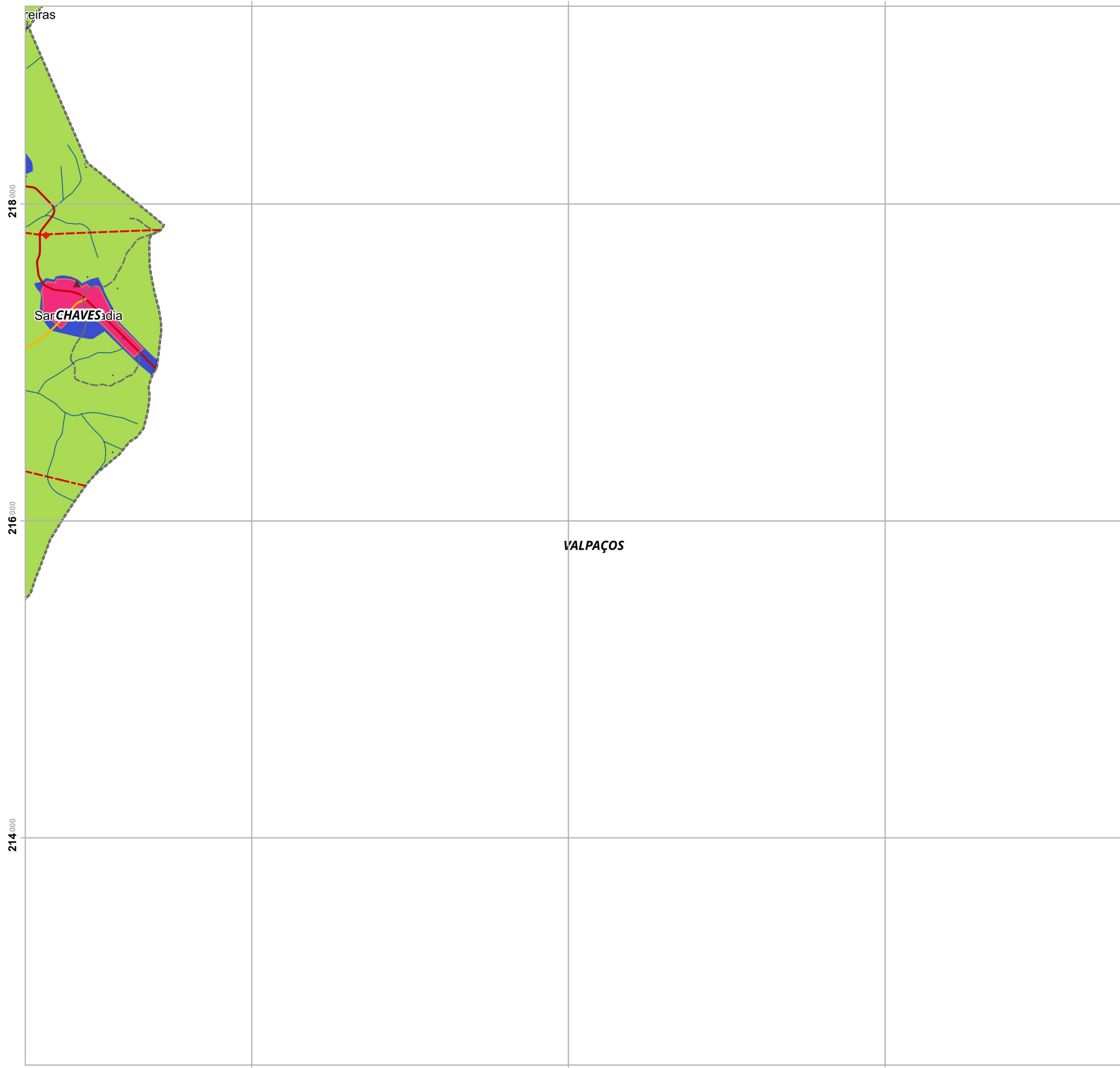
Elaborado por:



58 000

60 000

62 000



Plano Municipal de Emergência e de Proteção Civil | Município de Chaves

Mapa nº 39.1 | Folha 21

Carta de Risco de Acidentes Aéreos.

Escala: 1:25 000

0 0.25 0.5 km

Sistema de Referência:
ETRS89/Portugal TM06

Data de elaboração: 2018-12-07

1	2	3	4	5
6	7	8	9	10
11	12	13	14	
15	16	17	18	
19	20	21		

Fontes: DGT (2017). CMC (2017). DGEG (2018). NAV Portugal, E.P.E (2015).

Cofinanciado por:



Legenda

- Suscetibilidade**
 - Baixa
- EH**
 - Urbanos e urbanizáveis
 - Aglomerados
 - BGRI
- EEVS**
 - Nascentes e curso de água
 - Rede elétrica
 - Posto transformação
 - Património Arqueológico
- Rede Viária**
 - Estrada Nacional
 - Estrada Municipal
 - Outras vias
- Limites Administrativos**
 - Freguesias
 - Concelho de Chaves
 - Concelhos limítrofes

Elaborado por:



58 000

60 000

62 000

214 000

216 000

218 000

214 000

216 000

218 000