

# Plano Municipal de Emergência e de Proteção Civil | Município de Chaves

Mapa nº 19.1 | Folha 1

Carta das estruturas rodoviárias e de transporte aéreo

Escala: 1:25 000

0 0.25 0.5 km

Sistema de Referência:  
ETRS89/Portugal TM06

Data de elaboração: 2018-12-07

1	2	3	4	5
6	7	8	9	10
11	12	13	14	
15	16	17	18	
19	20	21		

Fontes: DGT (2017). CMC (2017).

Cofinanciado por:



## Legenda

- Aeródromo de Chaves
- Centro de Meios Aéreos (CMC) de Vidago

### Rede Viária

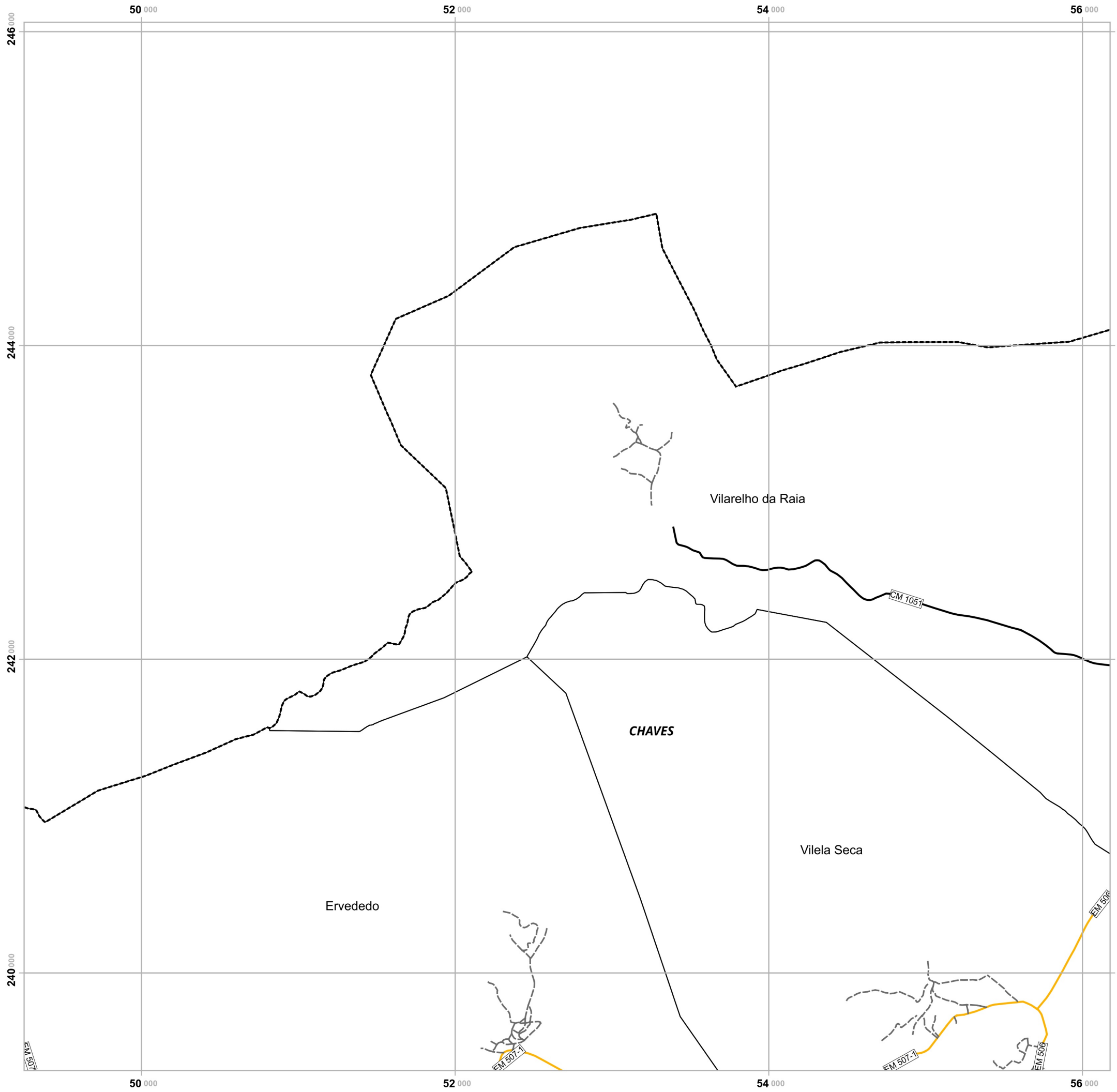
- Autoestrada
- Estrada Nacional
- Estrada Municipal
- Caminho Municipal
- Outras vias

### Limites administrativos

- Freguesias
- Chaves
- Concelhos limítrofes

Elaborado por:





# Plano Municipal de Emergência e de Proteção Civil | Município de Chaves

Mapa nº 19.1 | Folha 2

Carta das estruturas rodoviárias e de transporte aéreo

Escala: 1:25 000

0 0.25 0.5 km

Sistema de Referência:  
ETRS89/Portugal TM06

Data de elaboração: 2018-12-07

Fontes: DGT (2017). CMC (2017).

1	2	3	4	5
6	7	8	9	10
11	12	13	14	
15	16	17	18	
19	20	21		

Cofinanciado por:



## Legenda

- Aeródromo de Chaves
- Centro de Meios Aéreos (CMC) de Vidago

### Rede Viária

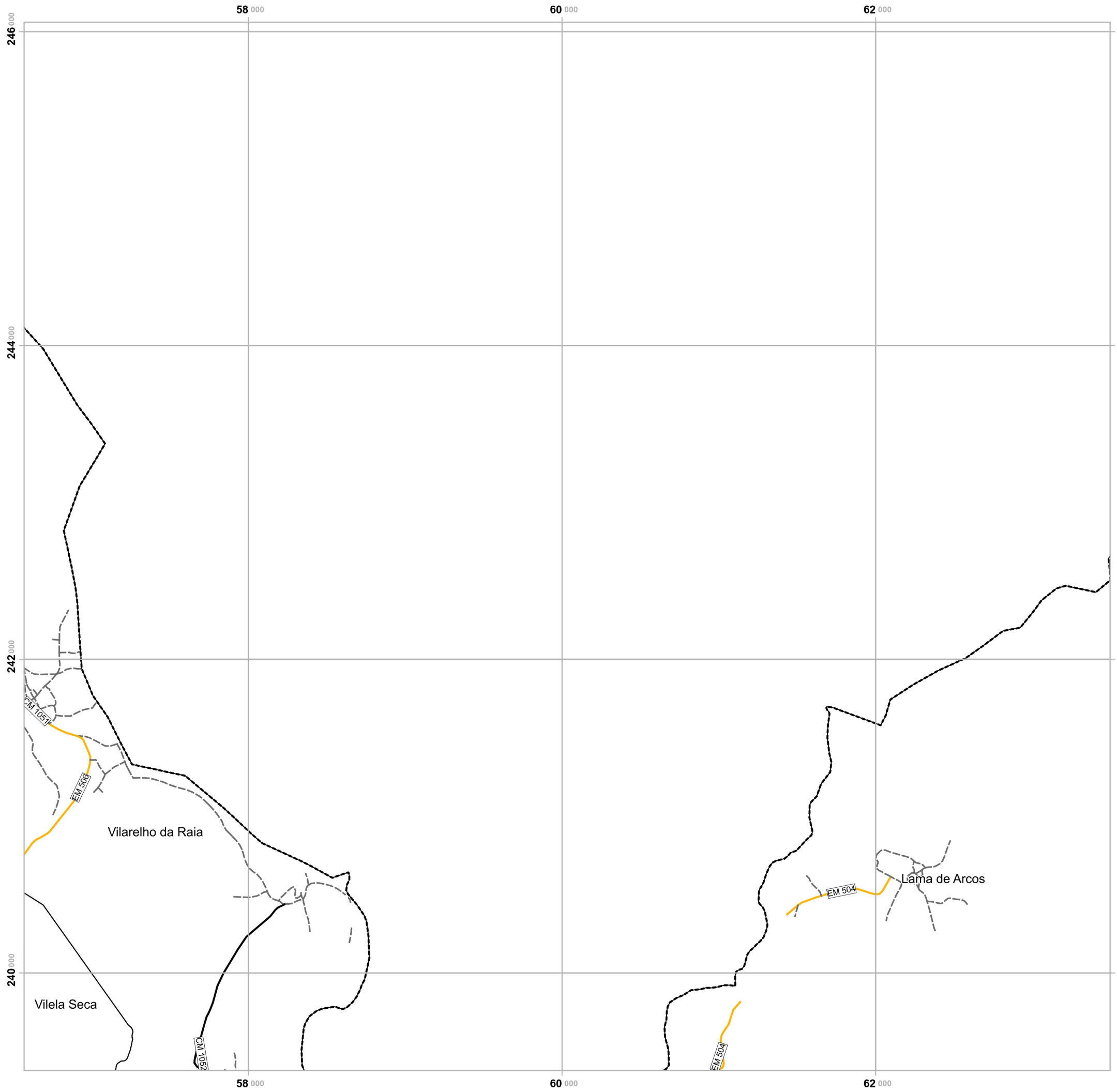
- Autoestrada
- Estrada Nacional
- Estrada Municipal
- Caminho Municipal
- Outras vias

### Limites administrativos

- Frequesias
- Chaves
- Concelhos limítrofes

Elaborado por:





# Plano Municipal de Emergência e de Proteção Civil | Município de Chaves

Mapa nº 19.1 | Folha 3

Carta das estruturas rodoviárias e de transporte aéreo

Escala: 1:25 000

0 0.25 0.5 km

Sistema de Referência:  
ETRS89/Portugal TM06

Data de elaboração: 2018-12-07

1	2	3	4	5
6	7	8	9	10
11	12	13	14	
15	16	17	18	
19	20	21		

Fontes: DGT (2017). CMC (2017).

Cofinanciado por:



## Legenda

- Aeródromo de Chaves
- Centro de Meios Aéreos (CMC) de Vidago

### Rede Viária

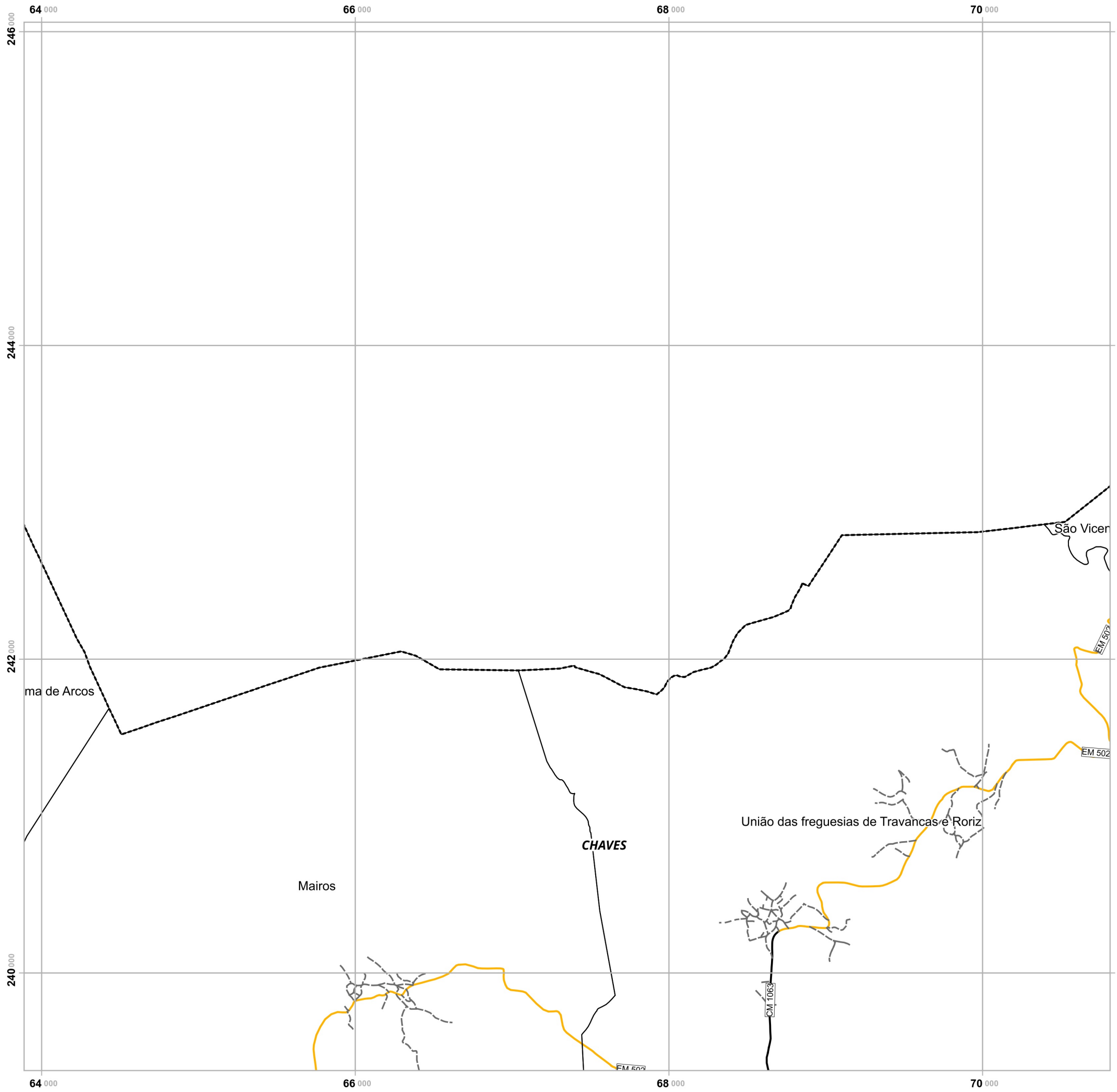
- Autoestrada
- Estrada Nacional
- Estrada Municipal
- Caminho Municipal
- Outras vias

### Limites administrativos

- Frequesias
- Chaves
- Concelhos limítrofes

Elaborado por:





# Plano Municipal de Emergência e de Proteção Civil | Município de Chaves

Mapa nº 19.1 | Folha 4

Carta das estruturas rodoviárias e de transporte aéreo

Escala: 1:25 000

0 0.25 0.5 km

Sistema de Referência:  
ETRS89/Portugal TM06

Data de elaboração: 2018-12-07

1	2	3	4	5
6	7	8	9	10
11	12	13	14	
15	16	17	18	
19	20	21		

Fontes: DGT (2017). CMC (2017).

Cofinanciado por:



## Legenda

- Aeródromo de Chaves
- Centro de Meios Aéreos (CMC) de Vidago

### Rede Viária

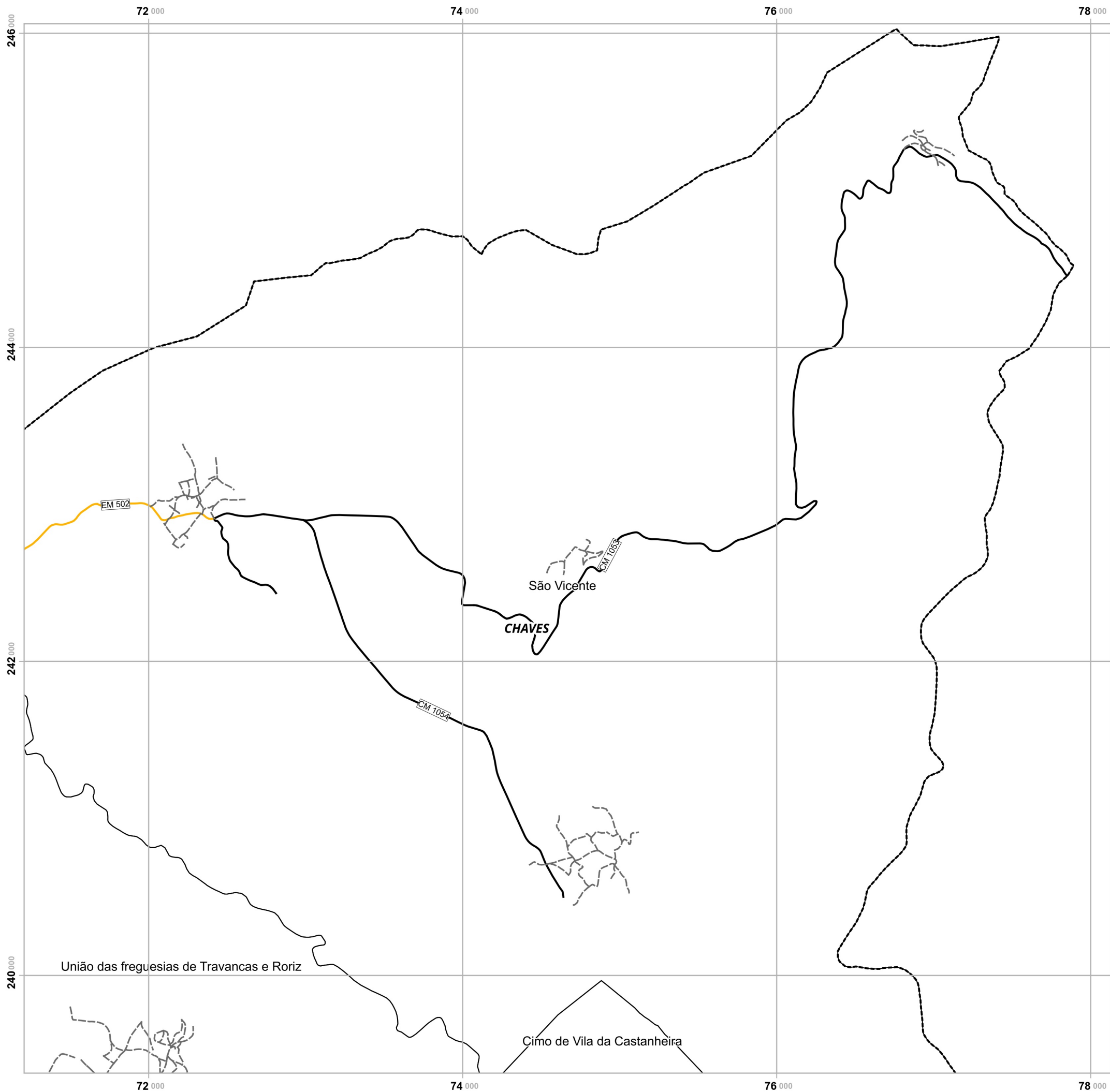
- Autoestrada
- Estrada Nacional
- Estrada Municipal
- Caminho Municipal
- Outras vias

### Limites administrativos

- Freguesias
- Chaves
- Concelhos limítrofes

Elaborado por:





# Plano Municipal de Emergência e de Proteção Civil | Município de Chaves

Mapa nº 19.1 | Folha 5

Carta das estruturas rodoviárias e de transporte aéreo

Escala: 1:25 000

0 0.25 0.5 km

Sistema de Referência:  
ETRS89/Portugal TM06

Data de elaboração: 2018-12-07

Fontes: DGT (2017). CMC (2017).

1	2	3	4	5
6	7	8	9	10
11	12	13	14	
15	16	17	18	
19	20	21		

Cofinanciado por:



## Legenda

- Aeródromo de Chaves
- Centro de Meios Aéreos (CMC) de Vidago

### Rede Viária

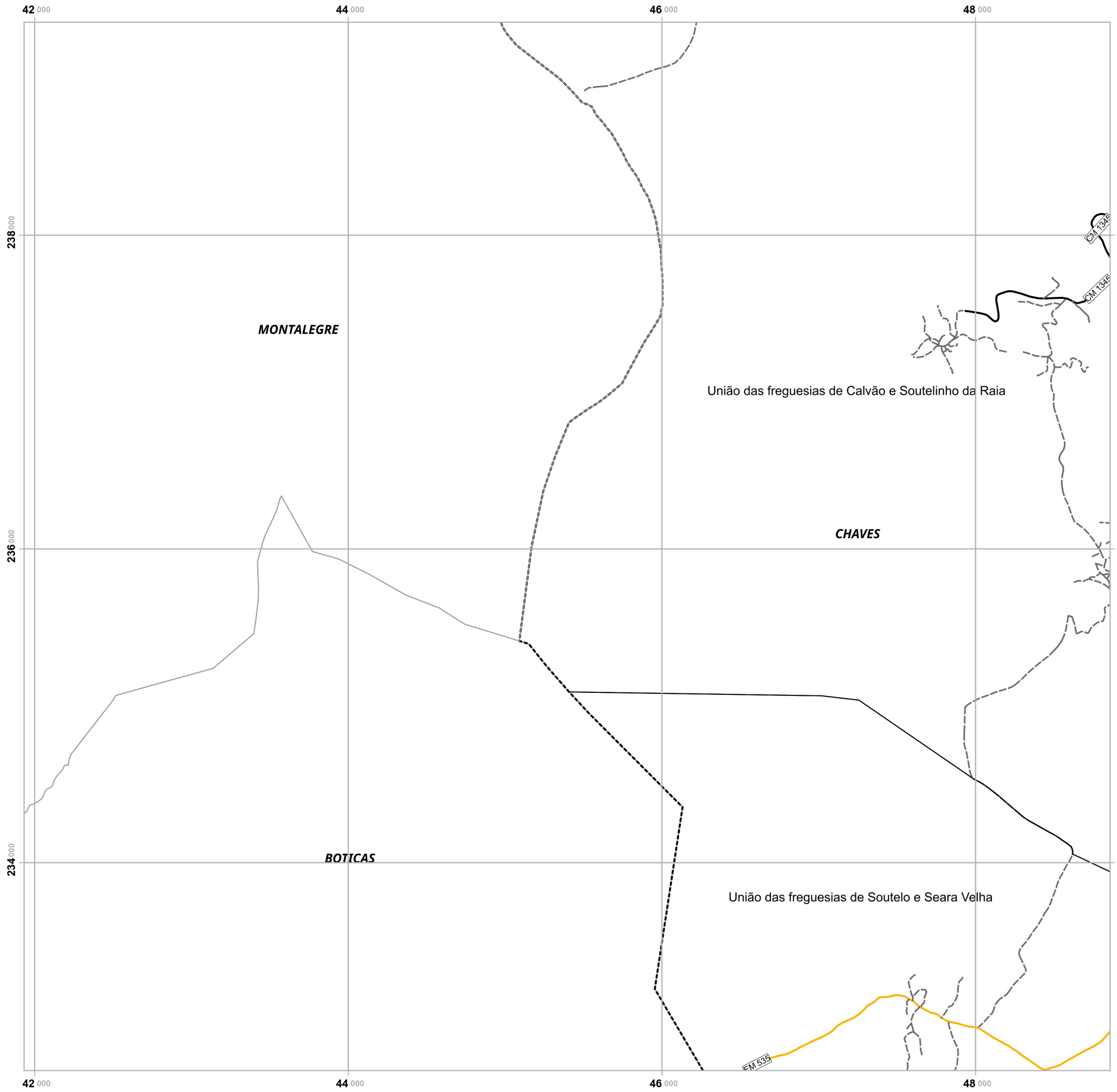
- Autoestrada
- Estrada Nacional
- Estrada Municipal
- Caminho Municipal
- Outras vias

### Limites administrativos

- Freguesias
- Chaves
- Concelhos limítrofes

Elaborado por:





# Plano Municipal de Emergência e de Proteção Civil | Município de Chaves

Mapa nº 19.1 | Folha 6

Carta das estruturas rodoviárias e de transporte aéreo

Escala: 1:25 000

0 0.25 0.5 km

Sistema de Referência:  
ETRS89/Portugal TM06

Data de elaboração: 2018-12-07

Fontes: DGT (2017). CMC (2017).

1	2	3	4	5
6	7	8	9	10
11	12	13	14	
15	16	17	18	
19	20	21		

Cofinanciado por:



## Legenda

- Aeródromo de Chaves
- Centro de Meios Aéreos (CMC) de Vidago

### Rede Viária

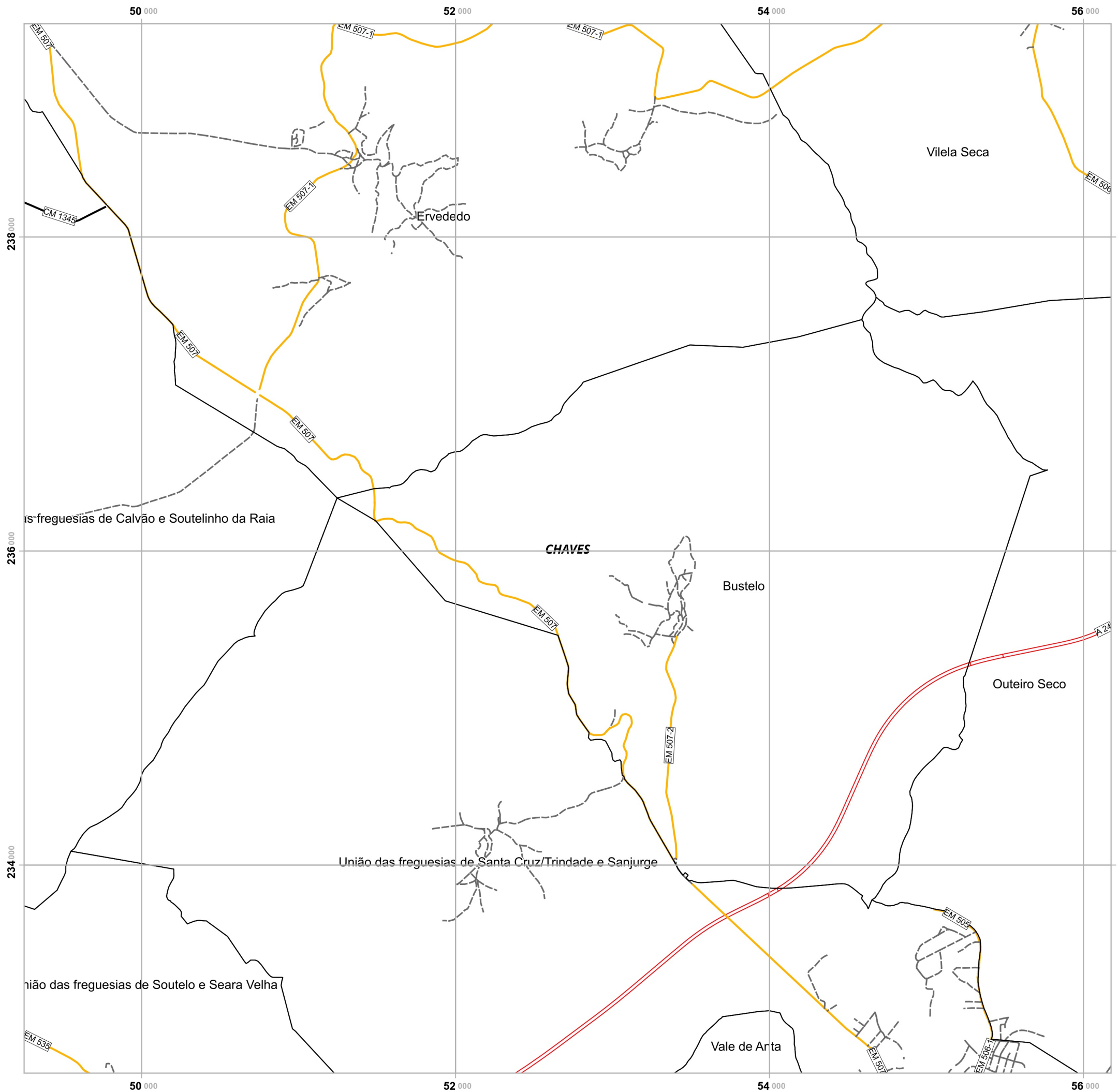
- Autoestrada
- Estrada Nacional
- Estrada Municipal
- Caminho Municipal
- Outras vias

### Limites administrativos

- Freguesias
- Chaves
- Concelhos limítrofes

Elaborado por:





# Plano Municipal de Emergência e de Proteção Civil | Município de Chaves

Mapa nº 19.1 | Folha 7

Carta das estruturas rodoviárias e de transporte aéreo

Escala: 1:25 000

0 0.25 0.5 km

Sistema de Referência:  
ETRS89/Portugal TM06

Data de elaboração: 2018-12-07

Fontes: DGT (2017). CMC (2017).

1	2	3	4	5
6	7	8	9	10
11	12	13	14	
15	16	17	18	
19	20	21		

Cofinanciado por:



## Legenda

- Aeródromo de Chaves
- Centro de Meios Aéreos (CMC) de Vidago

### Rede Viária

- Autoestrada
- Estrada Nacional
- Estrada Municipal
- Caminho Municipal
- Outras vias

### Limites administrativos

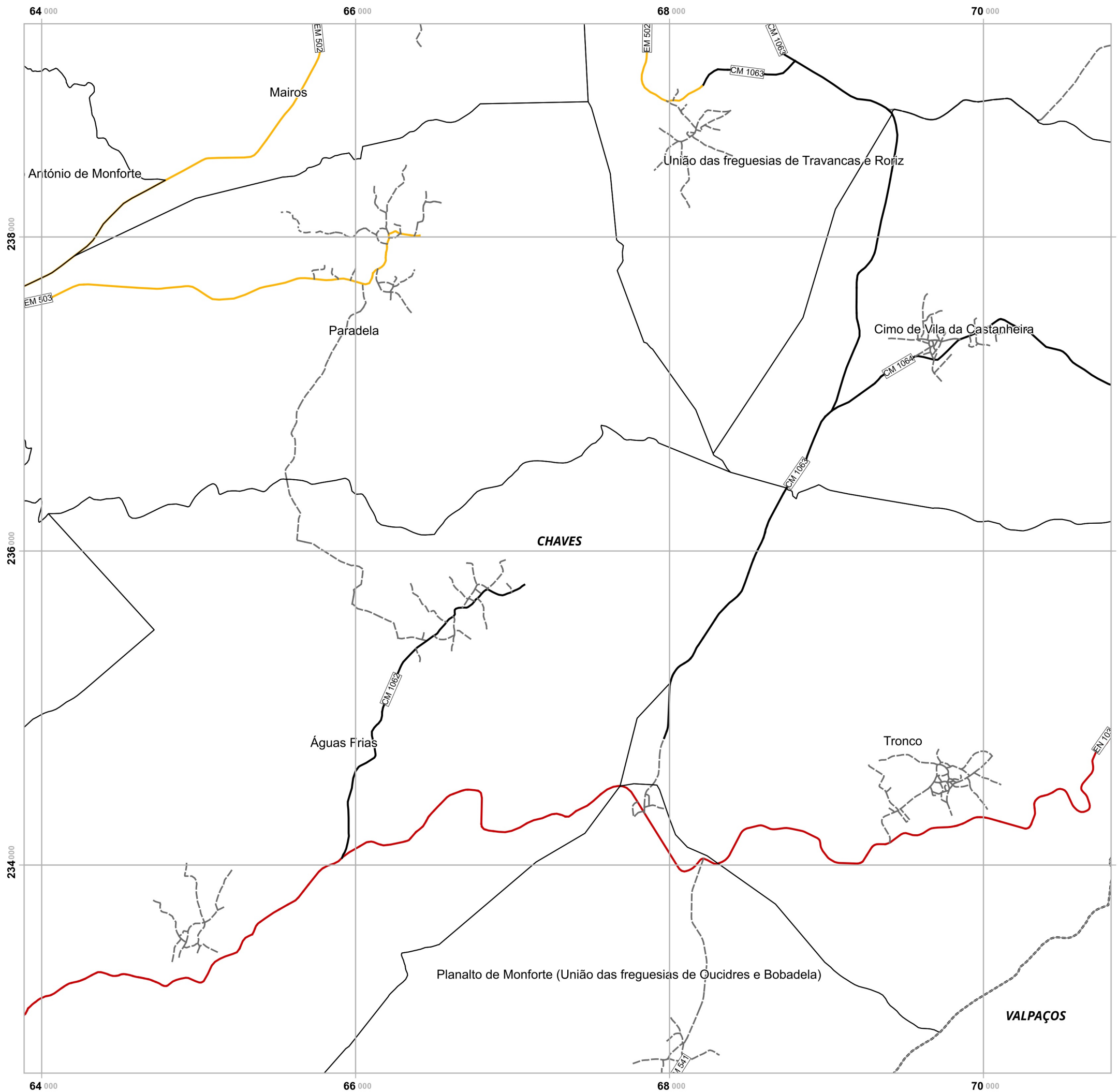
- Freguesias
- Chaves
- Concelhos limítrofes

Elaborado por:









# Plano Municipal de Emergência e de Proteção Civil | Município de Chaves

Mapa nº 19.1 | Folha 9

Carta das estruturas rodoviárias e de transporte aéreo

Escala: 1:25 000

0 0.25 0.5 km

Sistema de Referência:  
ETRS89/Portugal TM06

Data de elaboração: 2018-12-07

Fontes: DGT (2017). CMC (2017).

1	2	3	4	5
6	7	8	9	10
11	12	13	14	
15	16	17	18	
19	20	21		

Cofinanciado por:



## Legenda

- Aeródromo de Chaves
- Centro de Meios Aéreos (CMC) de Vidago

### Rede Viária

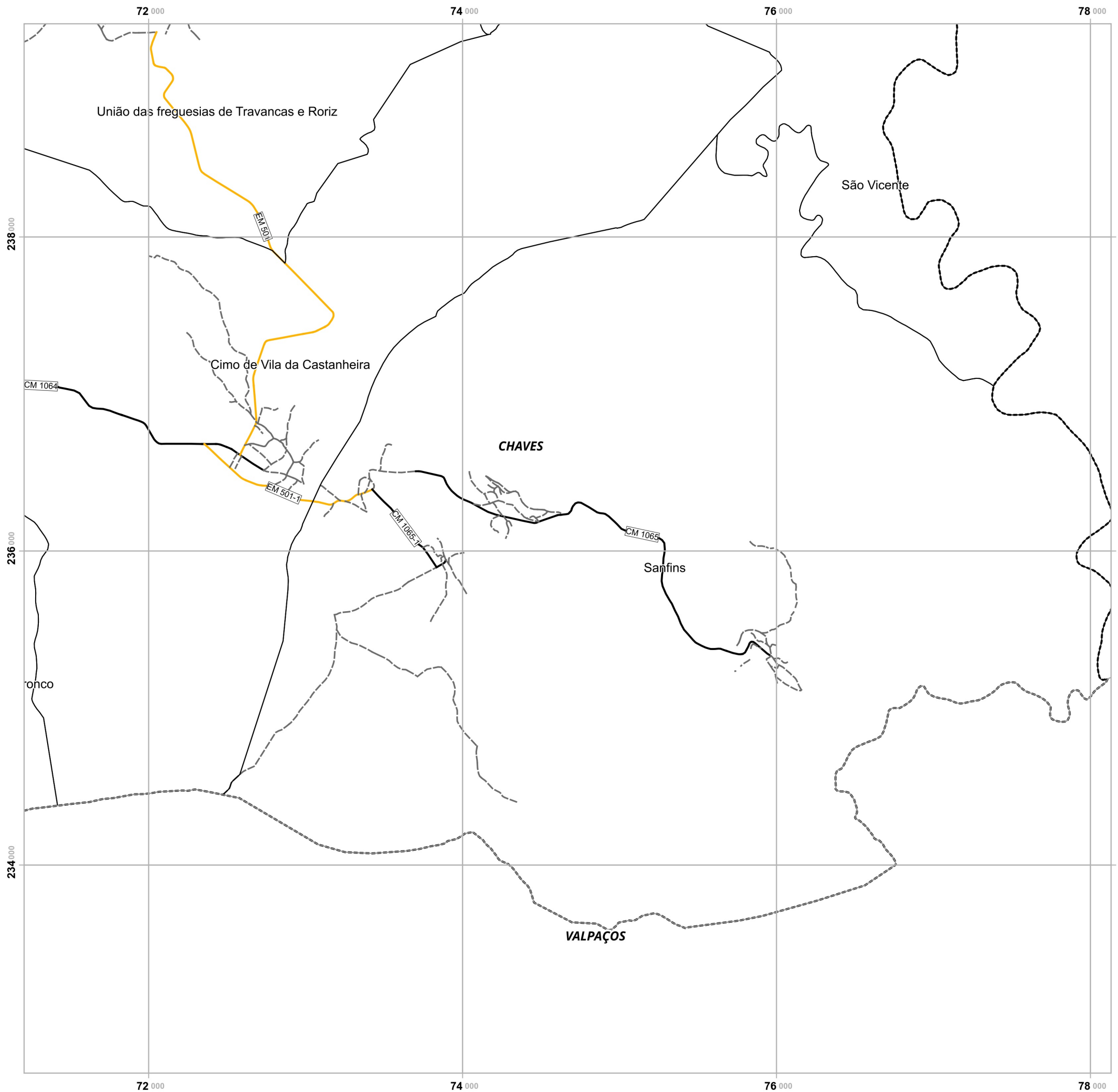
- Autoestrada
- Estrada Nacional
- Estrada Municipal
- Caminho Municipal
- Outras vias

### Limites administrativos

- Freguesias
- Chaves
- Concelhos limítrofes

Elaborado por:





# Plano Municipal de Emergência e de Proteção Civil | Município de Chaves

Mapa nº 19.1 | Folha 10

Carta das estruturas rodoviárias e de transporte aéreo

Escala: 1:25 000

0 0.25 0.5 km

Sistema de Referência:  
ETRS89/Portugal TM06

Data de elaboração: 2018-12-07

Fontes: DGT (2017). CMC (2017).

1	2	3	4	5
6	7	8	9	10
11	12	13	14	
15	16	17	18	
19	20	21		

Cofinanciado por:



## Legenda

- Aeródromo de Chaves
- Centro de Meios Aéreos (CMC) de Vidago

### Rede Viária

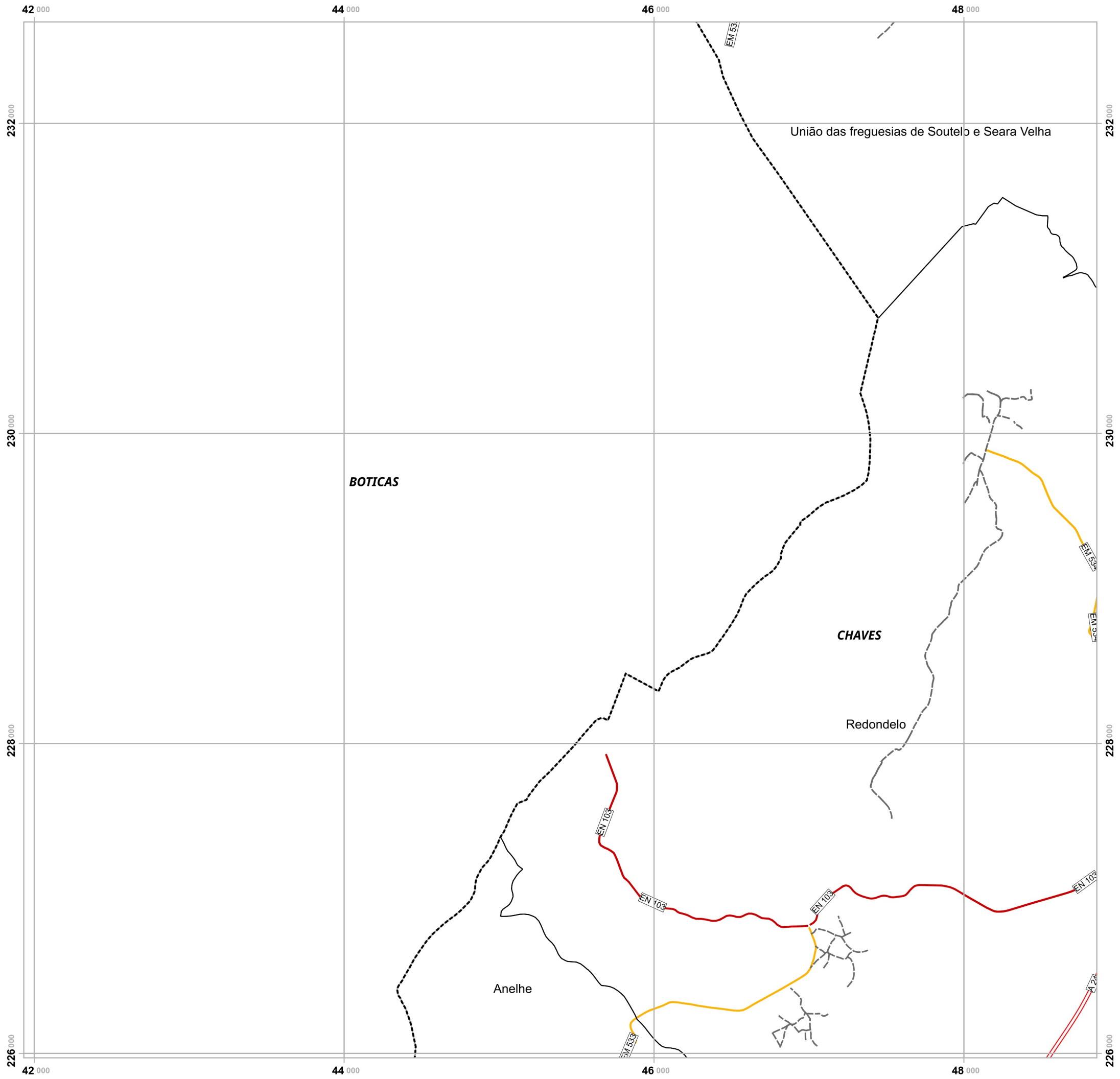
- Autoestrada
- Estrada Nacional
- Estrada Municipal
- Caminho Municipal
- Outras vias

### Limites administrativos

- Freguesias
- Chaves
- Concelhos limítrofes

Elaborado por:





# Plano Municipal de Emergência e de Proteção Civil | Município de Chaves

Mapa nº 19.1 | Folha 11

Carta das estruturas rodoviárias e de transporte aéreo

Escala: 1:25 000



Sistema de Referência:  
ETRS89/Portugal TM06

Data de elaboração: 2018-12-07

1	2	3	4	5
6	7	8	9	10
11	12	13	14	
15	16	17	18	
19	20	21		

Fontes: DGT (2017). CMC (2017).

Cofinanciado por:



## Legenda

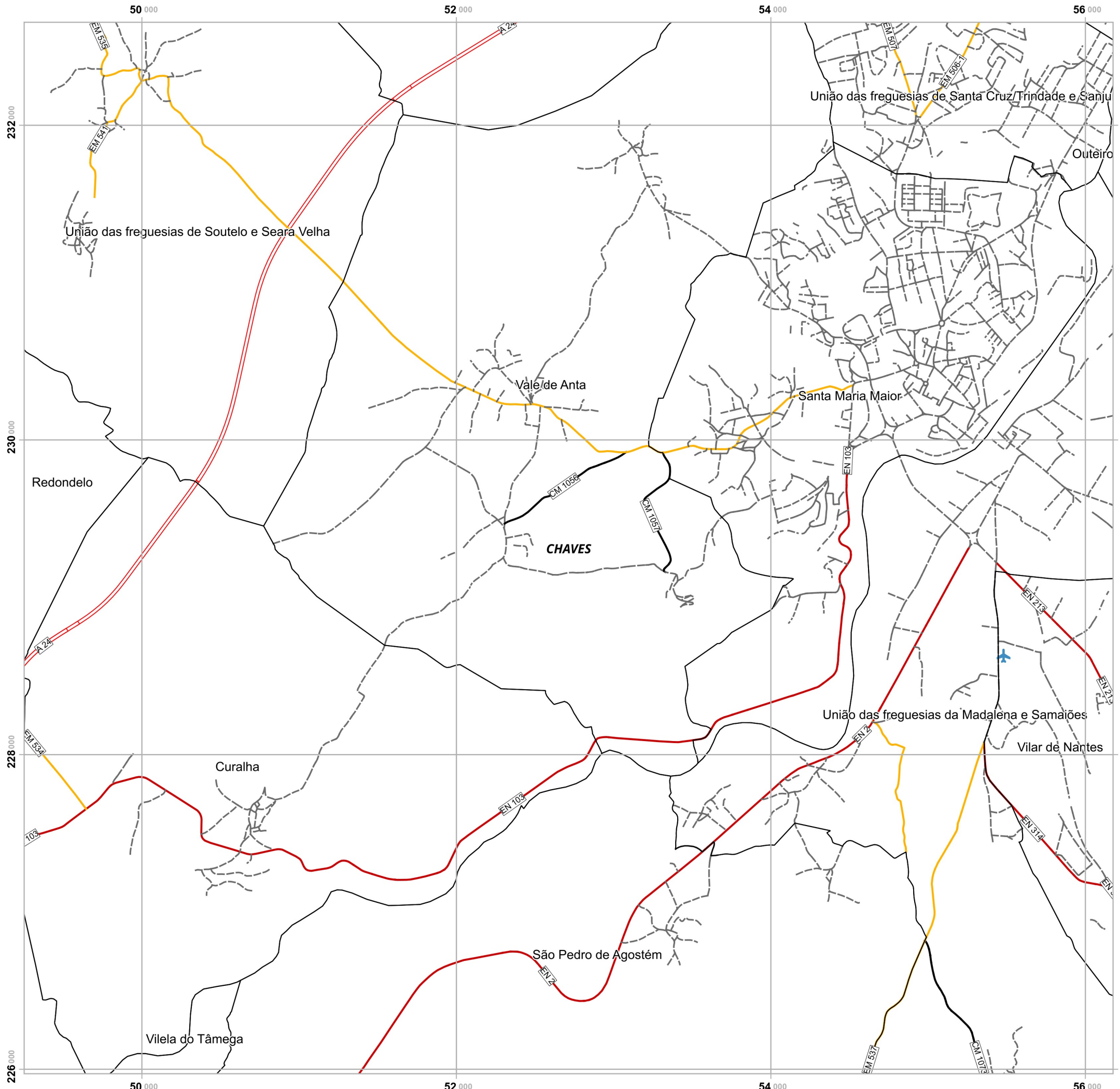
- Aeródromo de Chaves
- Centro de Meios Aéreos (CMC) de Vidago

- ### Rede Viária
- Autoestrada
  - Estrada Nacional
  - Estrada Municipal
  - Caminho Municipal
  - Outras vias

- ### Limites administrativos
- Frequesias
  - Chaves
  - Concelhos limítrofes

Elaborado por:





# Plano Municipal de Emergência e de Proteção Civil | Município de Chaves

Mapa nº 19.1 | Folha 12

Carta das estruturas rodoviárias e de transporte aéreo

Escala: 1:25 000



1	2	3	4	5
6	7	8	9	10
11	12	13	14	
15	16	17	18	
19	20	21		

Sistema de Referência: ETRS89/Portugal TM06

Data de elaboração: 2018-12-07

Fontes: DGT (2017). CMC (2017).

Cofinanciado por:



## Legenda

- Aeródromo de Chaves
- Centro de Meios Aéreos (CMC) de Vidago

- ### Rede Viária
- Autoestrada
  - Estrada Nacional
  - Estrada Municipal
  - Caminho Municipal
  - Outras vias

- ### Limites administrativos
- Freguesias
  - Chaves
  - Concelhos limítrofes

Elaborado por:



# Plano Municipal de Emergência e de Proteção Civil | Município de Chaves

Mapa nº 19.1 | Folha 13

Carta das estruturas rodoviárias e de transporte aéreo

Escala: 1:25 000



Sistema de Referência:  
ETRS89/Portugal TM06

Data de elaboração: 2018-12-07

Fontes: DGT (2017). CMC (2017).



Cofinanciado por:

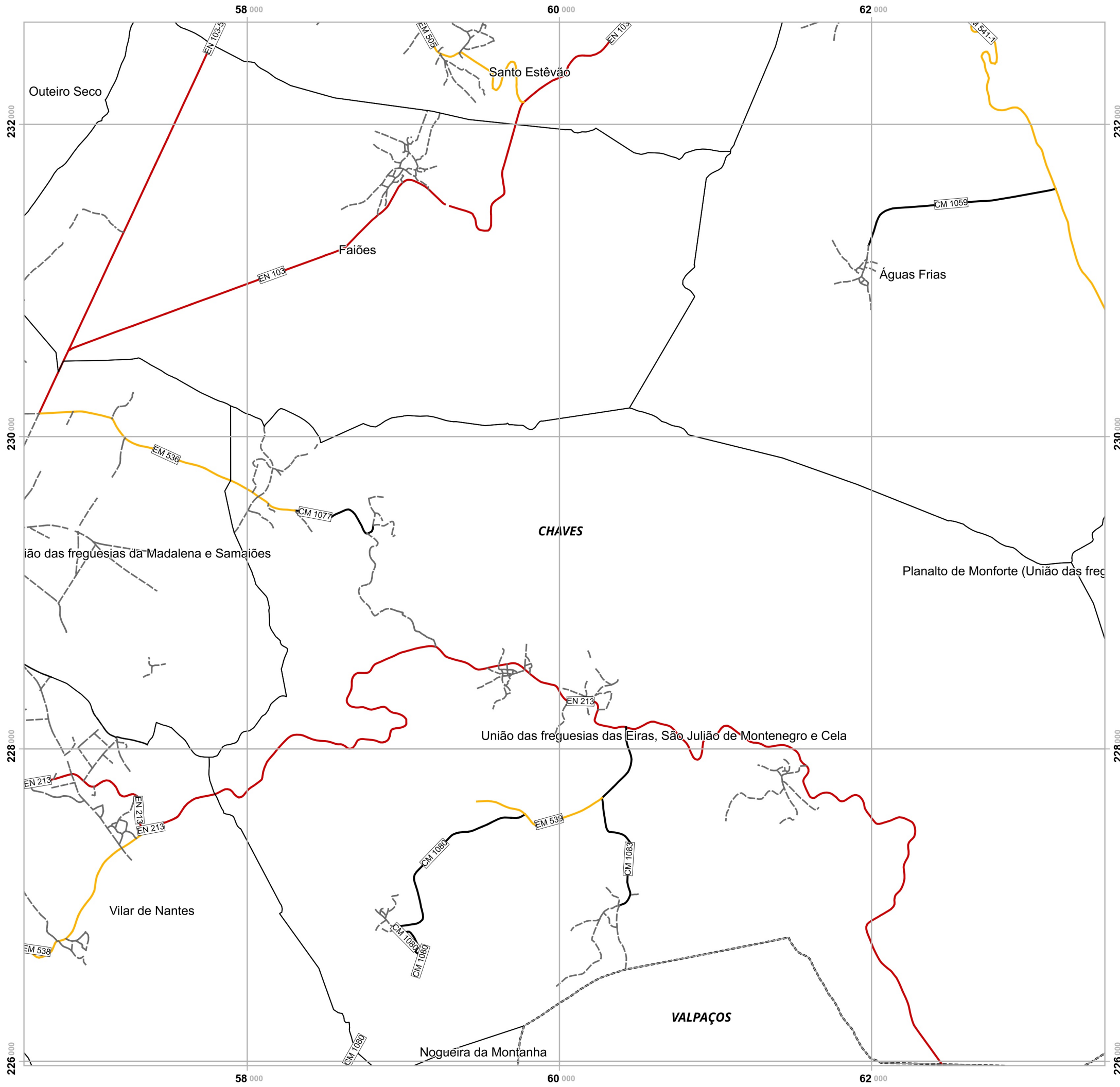


## Legenda

- Aeródromo de Chaves
- Centro de Meios Aéreos (CMC) de Vidago

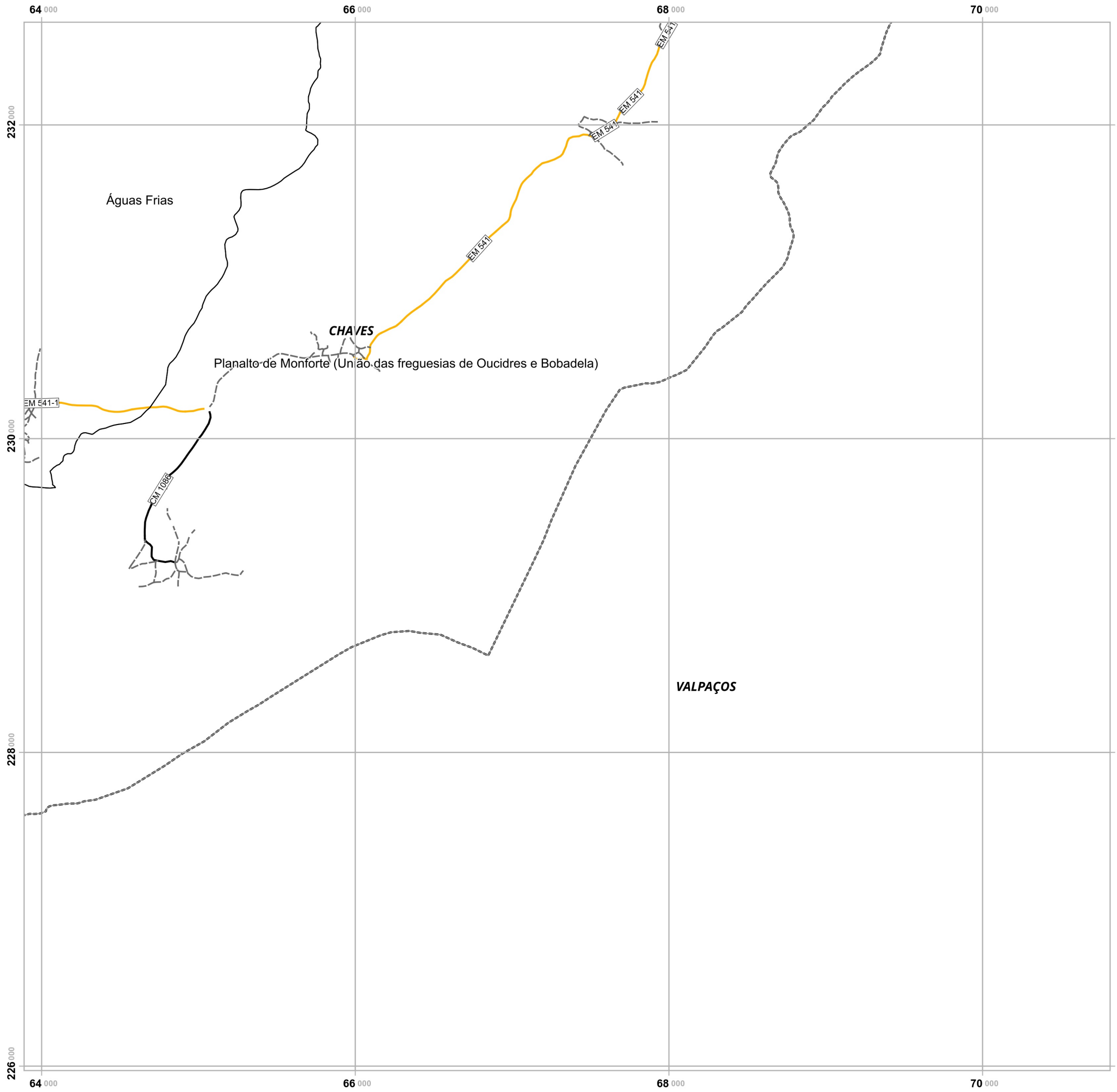
- ### Rede Viária
- Autoestrada
  - Estrada Nacional
  - Estrada Municipal
  - Caminho Municipal
  - Outras vias

- ### Limites administrativos
- Frequesias
  - Chaves
  - Concelhos limítrofes



Elaborado por:





# Plano Municipal de Emergência e de Proteção Civil | Município de Chaves

Mapa nº 19.1 | Folha 14

Carta das estruturas rodoviárias e de transporte aéreo

Escala: 1:25 000

0 0.25 0.5 km

Sistema de Referência:  
ETRS89/Portugal TM06

Data de elaboração: 2018-12-07

Fontes: DGT (2017). CMC (2017).

1	2	3	4	5
6	7	8	9	10
11	12	13	14	18
15	16	17	18	21

Cofinanciado por:



## Legenda

- Aeródromo de Chaves
- Centro de Meios Aéreos (CMC) de Vidago

### Rede Viária

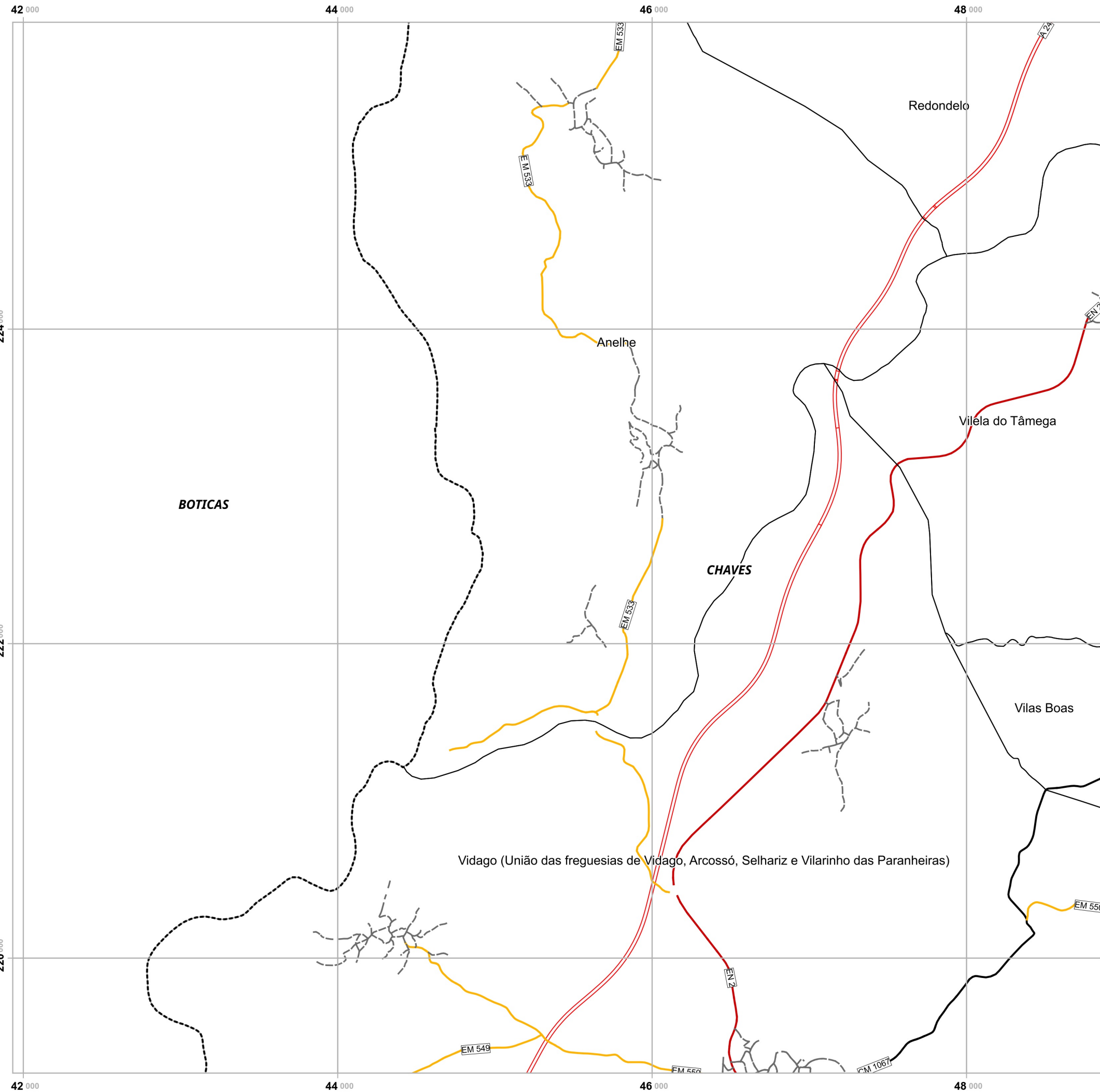
- Autoestrada
- Estrada Nacional
- Estrada Municipal
- Caminho Municipal
- Outras vias

### Limites administrativos

- Freguesias
- Chaves
- Concelhos limítrofes

Elaborado por:





# Plano Municipal de Emergência e de Proteção Civil | Município de Chaves

Mapa nº 19.1 | Folha 15

Carta das estruturas rodoviárias e de transporte aéreo

Escala: 1:25 000



Sistema de Referência: ETRS89/Portugal TM06

Data de elaboração: 2018-12-07

Fontes: DGT (2017). CMC (2017).

1	2	3	4	5
6	7	8	9	10
11	12	13	14	
15	16	17	18	
19	20	21		

Cofinanciado por:



## Legenda

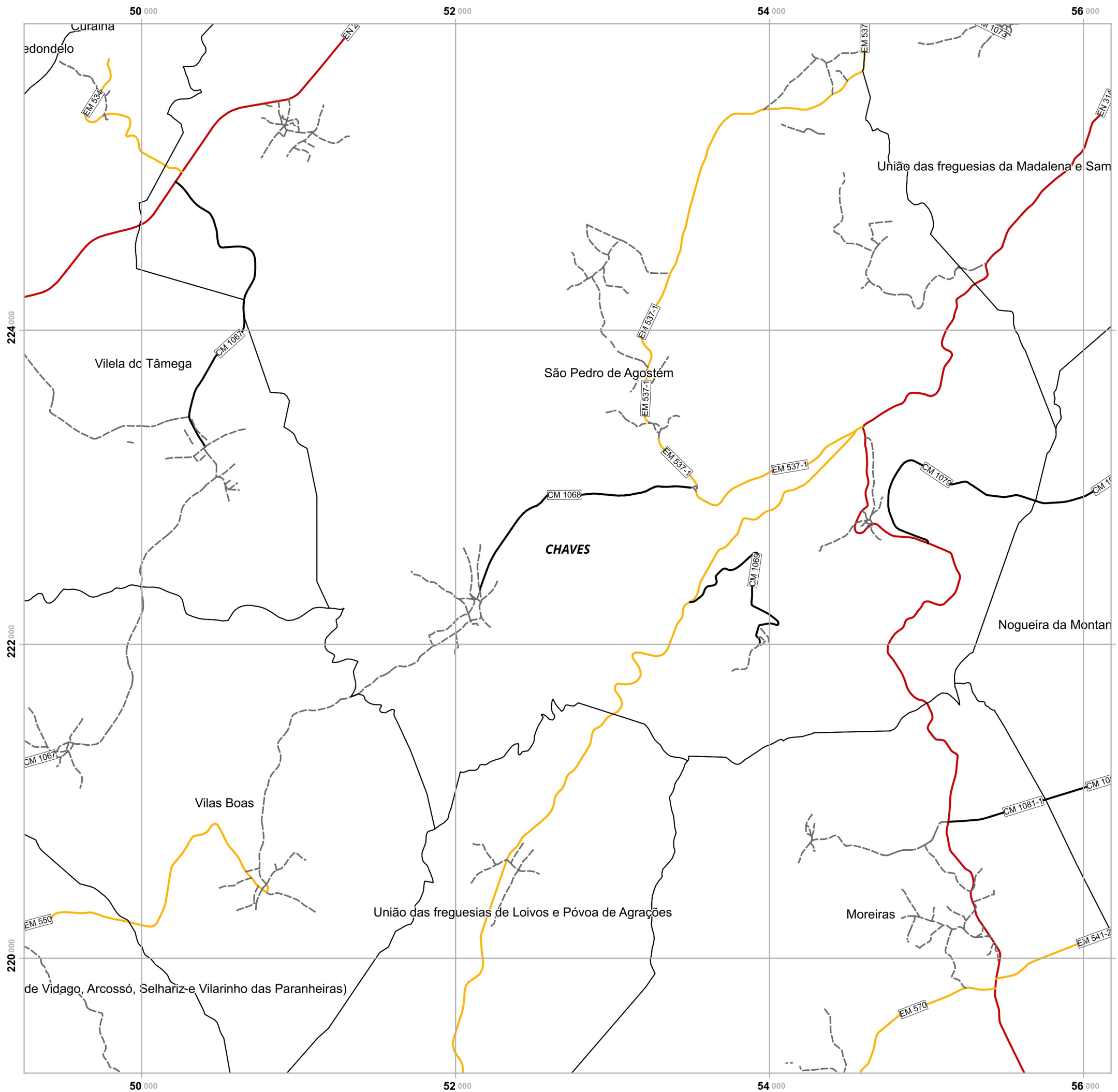
- Aeródromo de Chaves
- Centro de Meios Aéreos (CMC) de Vidago

- Rede Viária**
- Autoestrada
  - Estrada Nacional
  - Estrada Municipal
  - Caminho Municipal
  - Outras vias

- Limites administrativos**
- Freguesias
  - Chaves
  - Concelhos limítrofes

Elaborado por:





# Plano Municipal de Emergência e de Proteção Civil | Município de Chaves

Mapa nº 19.1 | Folha 16

Carta das estruturas rodoviárias e de transporte aéreo

Escala: 1:25 000

0 0.25 0.5 km

Sistema de Referência:  
ETRS89/Portugal TM06

Data de elaboração: 2018-12-07

Fontes: DGT (2017). CMC (2017).

1	2	3	4	5
6	7	8	9	10
11	12	13	14	15
16	17	18	19	20
21	22	23	24	25

Cofinanciado por:



## Legenda

- Aeródromo de Chaves
- Centro de Meios Aéreos (CMC) de Vidago

### Rede Viária

- Autoestrada
- Estrada Nacional
- Estrada Municipal
- Caminho Municipal
- Outras vias

### Limites administrativos

- Freguesias
- Chaves
- Concelhos limítrofes

Elaborado por:







# Plano Municipal de Emergência e de Proteção Civil | Município de Chaves

Mapa nº 19.1 | Folha 17

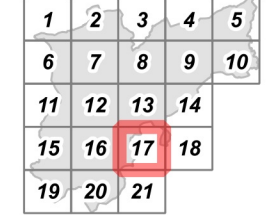
Carta das estruturas rodoviárias e de transporte aéreo

Escala: 1:25 000



Sistema de Referência:  
ETRS89/Portugal TM06

Data de elaboração: 2018-12-07



Fontes: DGT (2017). CMC (2017).

Cofinanciado por:



## Legenda

- Aeródromo de Chaves
- Centro de Meios Aéreos (CMC) de Vidago

### Rede Viária

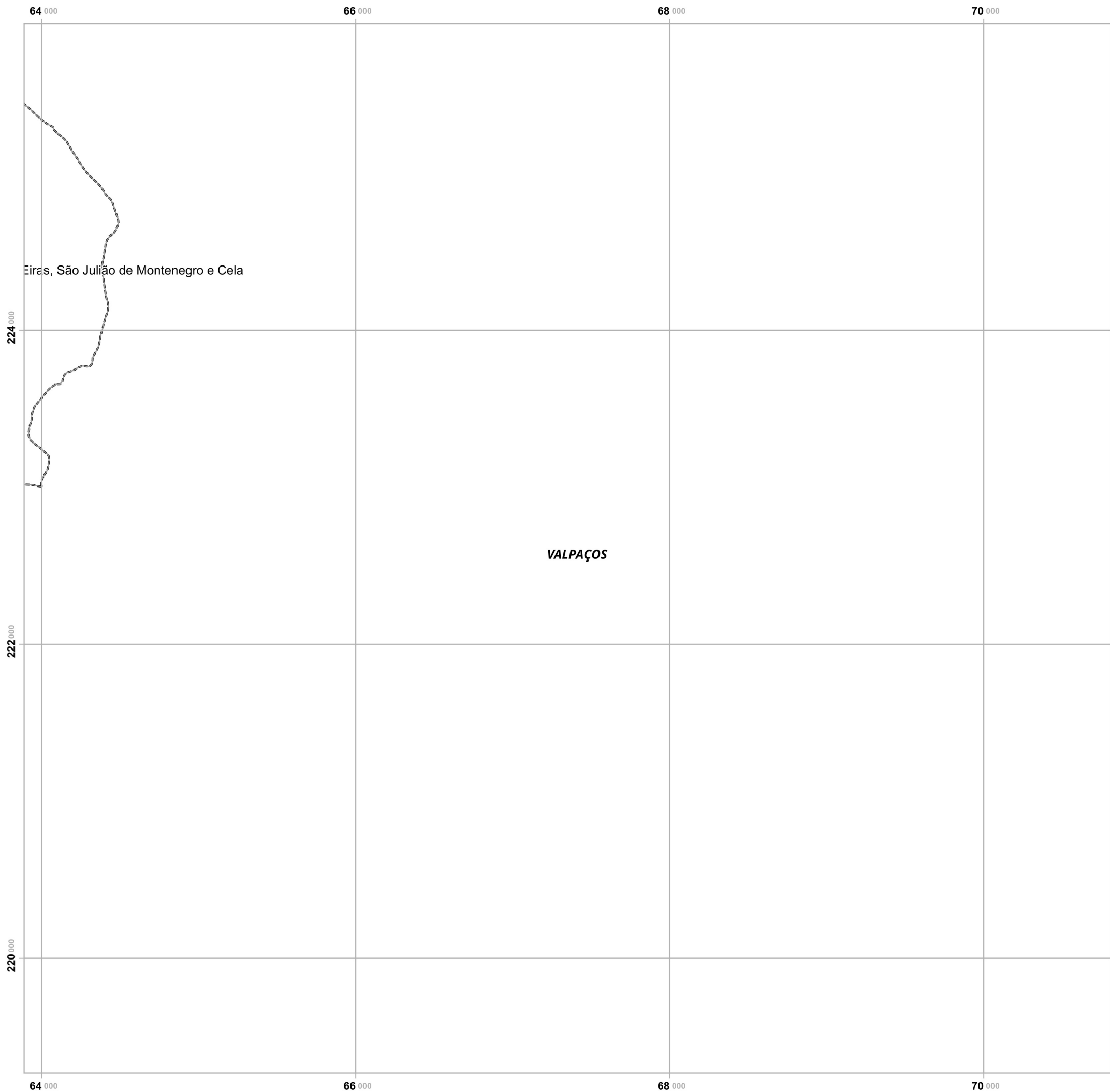
- Autoestrada
- Estrada Nacional
- Estrada Municipal
- Caminho Municipal
- Outras vias

### Limites administrativos

- Freguesias
- Chaves
- Concelhos limítrofes

Elaborado por:





# Plano Municipal de Emergência e de Proteção Civil | Município de Chaves

Mapa nº 19.1 | Folha 18

Carta das estruturas rodoviárias e de transporte aéreo

Escala: 1:25 000

0 0.25 0.5 km

Sistema de Referência:  
ETRS89/Portugal TM06

Data de elaboração: 2018-12-07

1	2	3	4	5
6	7	8	9	10
11	12	13	14	
15	16	17	18	
19	20	21		

Fontes: DGT (2017). CMC (2017).

Cofinanciado por:



## Legenda

- Aeródromo de Chaves
- Centro de Meios Aéreos (CMC) de Vidago

### Rede Viária

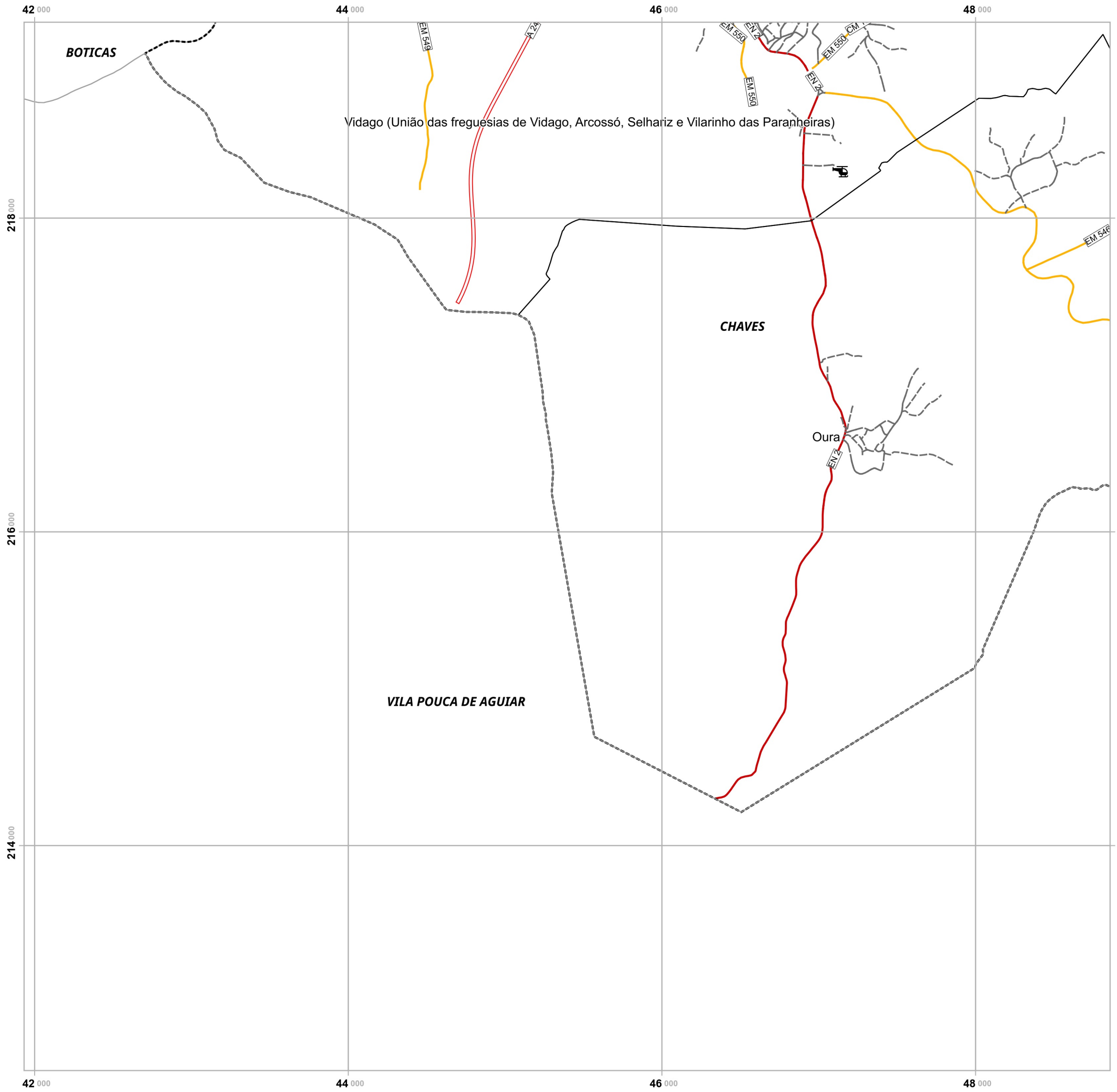
- Autoestrada
- Estrada Nacional
- Estrada Municipal
- Caminho Municipal
- Outras vias

### Limites administrativos

- Frequesias
- Chaves
- Concelhos limítrofes

Elaborado por:





# Plano Municipal de Emergência e de Proteção Civil | Município de Chaves

Mapa nº 19.1 | Folha 19

Carta das estruturas rodoviárias e de transporte aéreo

Escala: 1:25 000



1	2	3	4	5
6	7	8	9	10
11	12	13	14	
15	16	17	18	
19	20	21		

Sistema de Referência: ETRS89/Portugal TM06

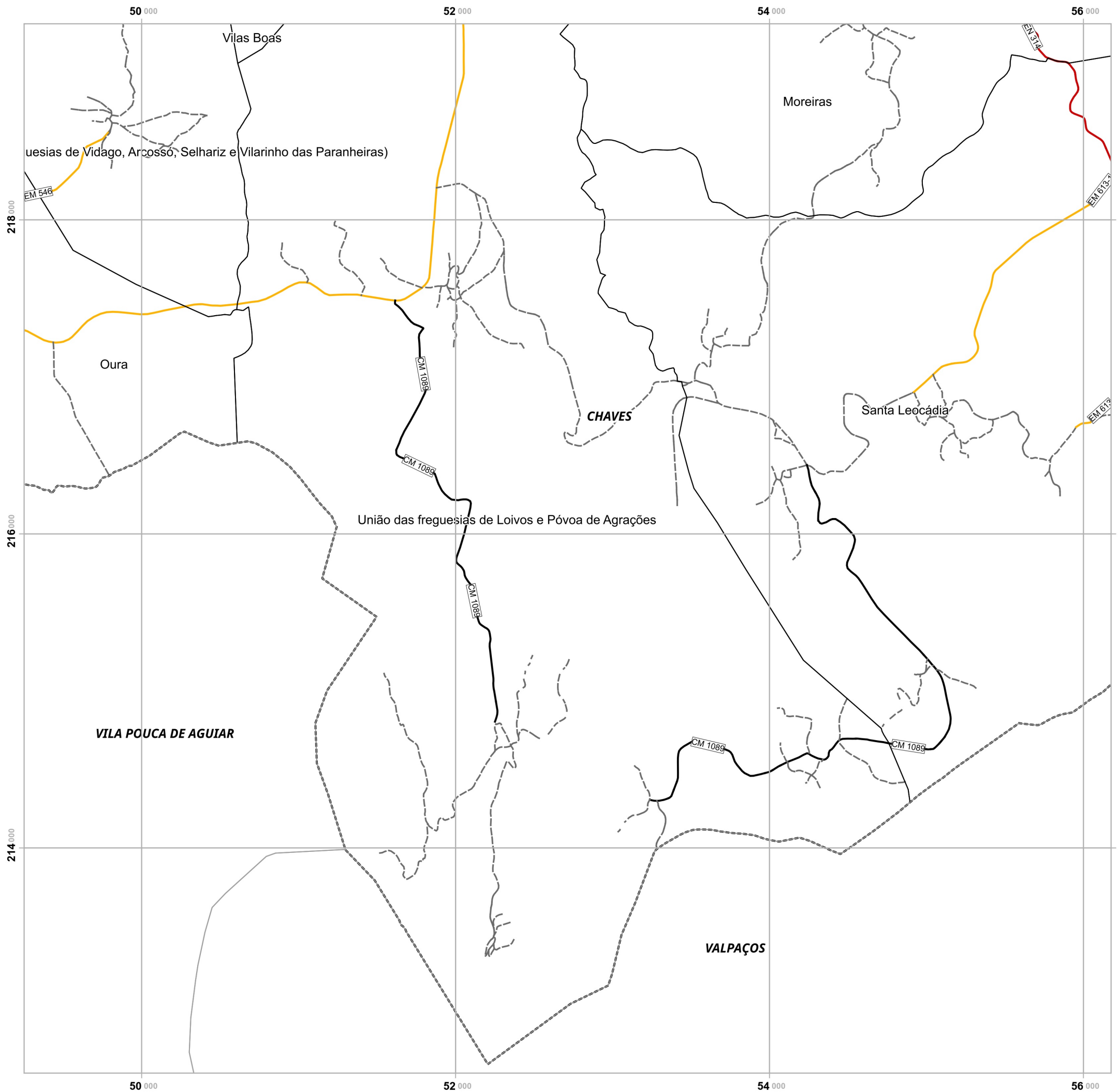
Data de elaboração: 2018-12-07

Fontes: DGT (2017). CMC (2017).

Cofinanciado por:

## Legenda

- Aeródromo de Chaves
- Centro de Meios Aéreos (CMC) de Vidago
- Rede Viária**
  - Autoestrada
  - Estrada Nacional
  - Estrada Municipal
  - Caminho Municipal
  - Outras vias
- Limites administrativos**
  - Frequesias
  - Chaves
  - Concelhos limítrofes



# Plano Municipal de Emergência e de Proteção Civil | Município de Chaves

Mapa nº 19.1 | Folha 20

Carta das estruturas rodoviárias e de transporte aéreo

Escala: 1:25 000

0 0.25 0.5 km

Sistema de Referência:  
ETRS89/Portugal TM06

Data de elaboração: 2018-12-07

Fontes: DGT (2017). CMC (2017).

1	2	3	4	5
6	7	8	9	10
11	12	13	14	
15	16	17	18	
19	20	21		

Cofinanciado por:



## Legenda

- Aeródromo de Chaves
- Centro de Meios Aéreos (CMC) de Vidago

### Rede Viária

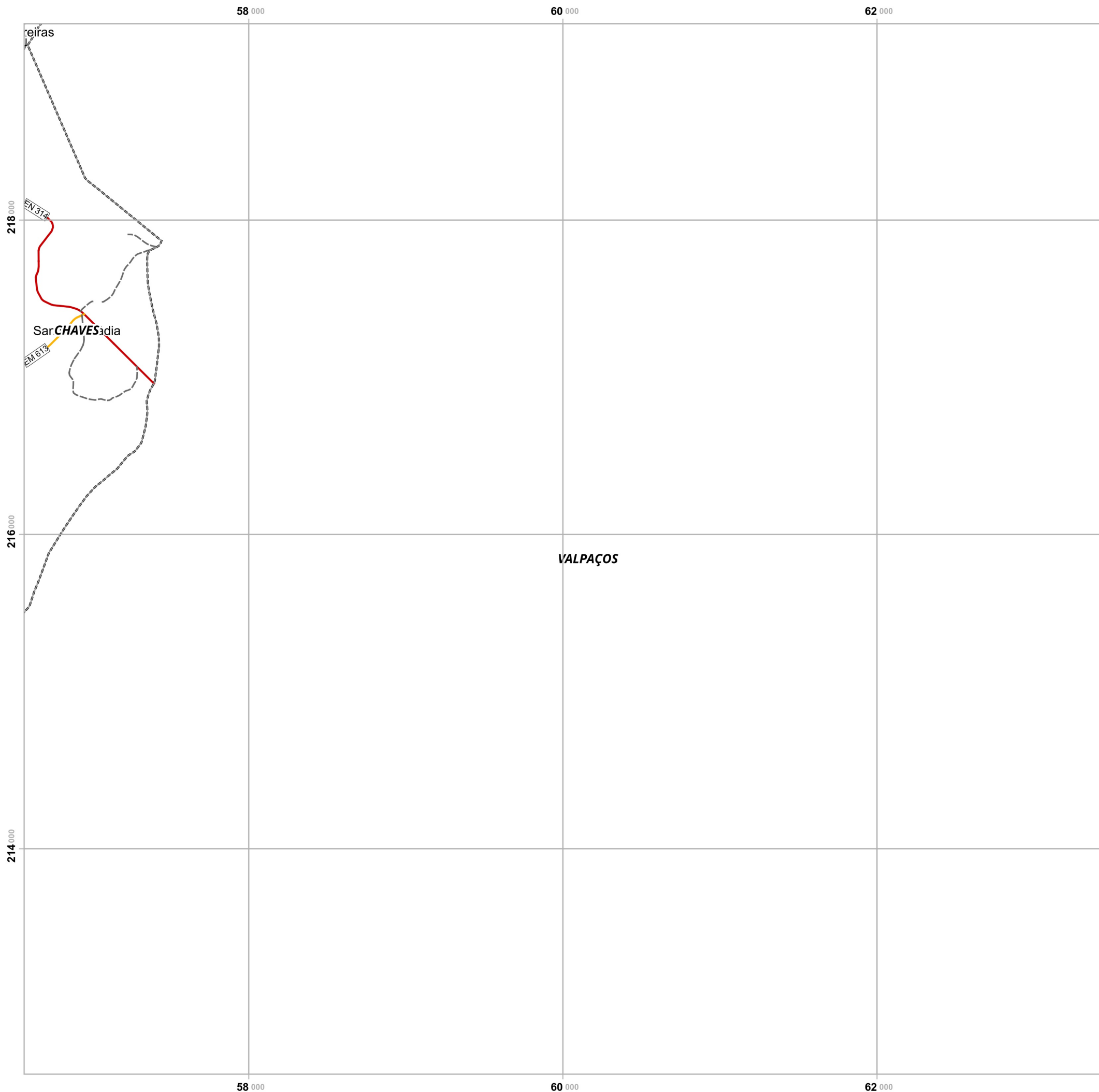
- Autoestrada
- Estrada Nacional
- Estrada Municipal
- Caminho Municipal
- Outras vias

### Limites administrativos

- Freguesias
- Chaves
- Concelhos limítrofes

Elaborado por:





# Plano Municipal de Emergência e de Proteção Civil | Município de Chaves

Mapa nº 19.1 | Folha 21

Carta das estruturas rodoviárias e de transporte aéreo

Escala: 1:25 000

0 0.25 0.5 km

Sistema de Referência:  
ETRS89/Portugal TM06

Data de elaboração: 2018-12-07

Fontes: DGT (2017). CMC (2017).

1	2	3	4	5
6	7	8	9	10
11	12	13	14	
15	16	17	18	
19	20	21		

Cofinanciado por:



## Legenda

- Aeródromo de Chaves
- Centro de Meios Aéreos (CMC) de Vidago

### Rede Viária

- Autoestrada
- Estrada Nacional
- Estrada Municipal
- Caminho Municipal
- Outras vias

### Limites administrativos

- Frequesias
- Chaves
- Concelhos limítrofes

Elaborado por:

