

Plano Municipal de Emergência e de Proteção Civil | Município de Chaves

Mapa nº 23.1 | Folha 7

Carta de localização das antenas de operadores de redes móveis.

Escala: 1:25 000

0 0.25 0.5 km

Sistema de Referência:
ETRS89/Portugal TM06

Data de elaboração: 2018-12-07

| | | | | |
|----|----|----|----|----|
| 1 | 2 | 3 | 4 | 5 |
| 6 | 7 | 8 | 9 | 10 |
| 11 | 12 | 13 | 14 | |
| 15 | 16 | 17 | 18 | |
| 19 | 20 | 21 | | |

Fontes: DGT (2017). Antenas TMN (2013). Antenas OPTIMUS (2013). Antenas VODAFONE (2013).

Cofinanciado por:



Legenda

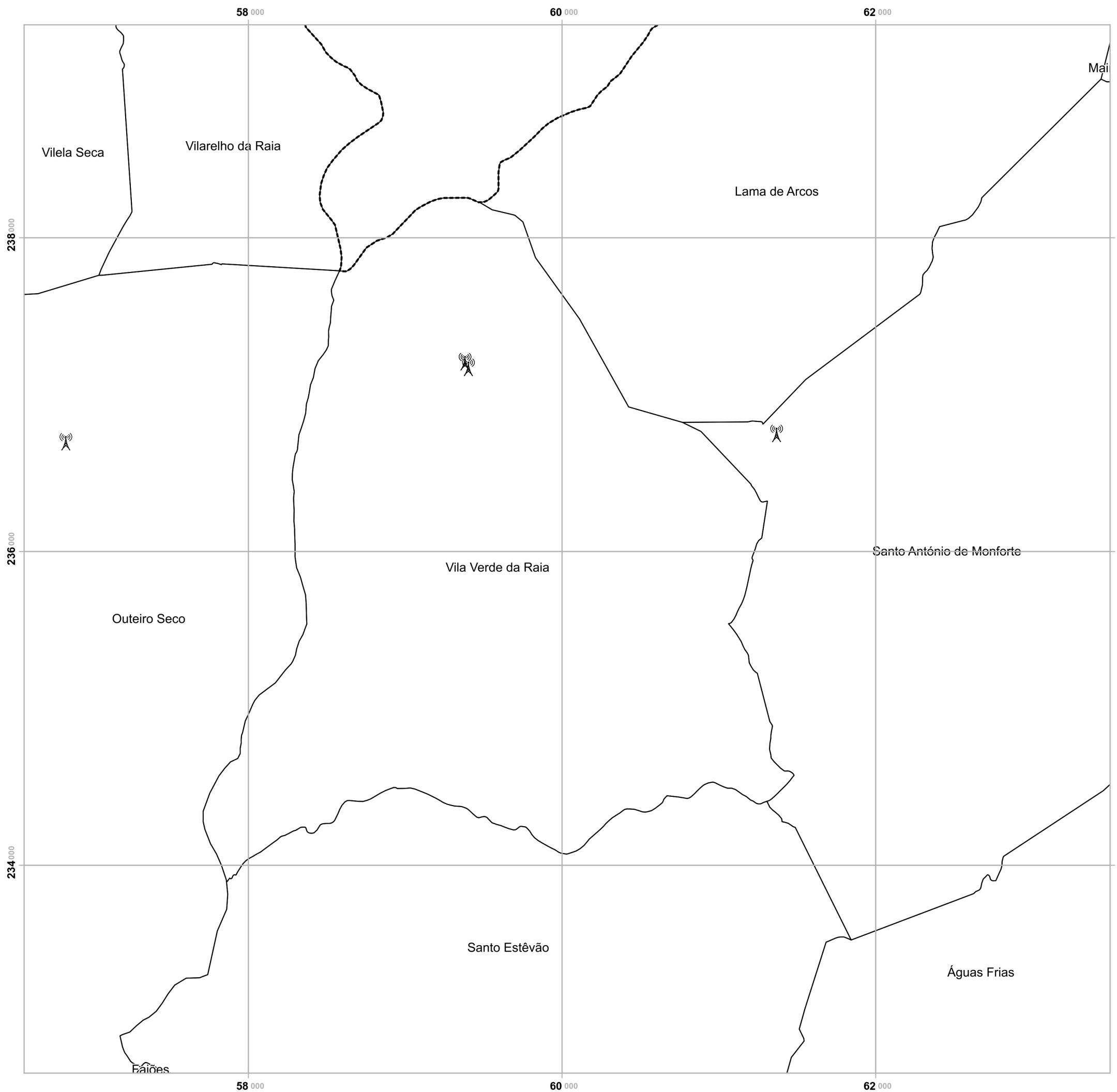
Antenas

Limites administrativos

- Freguesias
- Concelho de Chaves
- Concelhos limítrofes

Elaborado por:






Plano Municipal de Emergência e de Proteção Civil | Município de Chaves

Mapa nº 23.1 | Folha 8

Carta de localização das antenas de operadores de redes móveis.

Escala: 1:25 000



Sistema de Referência: ETRS89/Portugal TM06

Data de elaboração: 2018-12-07

| | | | | |
|----|----|----|----|----|
| 1 | 2 | 3 | 4 | 5 |
| 6 | 7 | 8 | 9 | 10 |
| 11 | 12 | 13 | 14 | |
| 15 | 16 | 17 | 18 | |
| 19 | 20 | 21 | | |

Fontes: DGT (2017). Antenas TMN (2013). Antenas OPTIMUS (2013). Antenas VODAFONE (2013).

Cofinanciado por:



Legenda

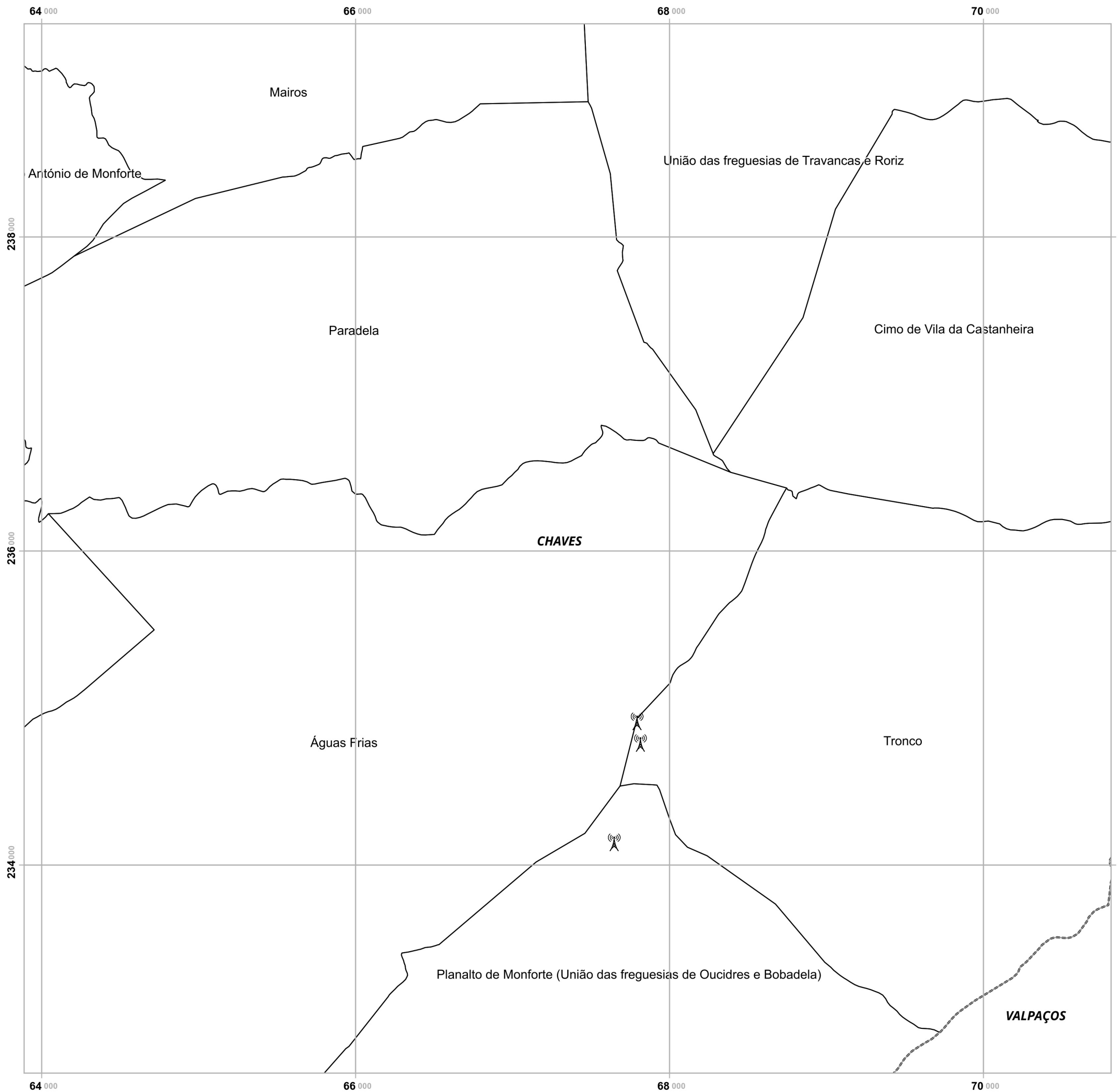
Antenas

Limites administrativos

- Frequecias
- Concelho de Chaves
- Concelhos limítrofes

Elaborado por:





Plano Municipal de Emergência e de Proteção Civil | Município de Chaves

Mapa nº 23.1 | Folha 9

Carta de localização das antenas de operadores de redes móveis.

Escala: 1:25 000

0 0.25 0.5 km

Sistema de Referência:
ETRS89/Portugal TM06

Data de elaboração: 2018-12-07

| | | | | |
|----|----|----|----|----|
| 1 | 2 | 3 | 4 | 5 |
| 6 | 7 | 8 | 9 | 10 |
| 11 | 12 | 13 | 14 | |
| 15 | 16 | 17 | 18 | |
| 19 | 20 | 21 | | |

Fontes: DGT (2017). Antenas TMN (2013). Antenas OPTIMUS (2013). Antenas VODAFONE (2013).

Cofinanciado por:



Legenda

Antenas

Limites administrativos

- Freguesias
- Concelho de Chaves
- Concelhos limítrofes

Elaborado por:





Plano Municipal de Emergência e de Proteção Civil | Município de Chaves

Mapa nº 23.1 | Folha 12

Carta de localização das antenas de operadores de redes móveis.

Escala: 1:25 000

0 0.25 0.5 km

Sistema de Referência: ETRS89/Portugal TM06

Data de elaboração: 2018-12-07

| | | | | |
|----|----|----|----|----|
| 1 | 2 | 3 | 4 | 5 |
| 6 | 7 | 8 | 9 | 10 |
| 11 | 12 | 13 | 14 | 15 |
| 16 | 17 | 18 | 19 | 20 |
| 21 | 22 | 23 | 24 | 25 |

Fontes: DGT (2017). Antenas TMN (2013). Antenas OPTIMUS (2013). Antenas VODAFONE (2013).

Cofinanciado por:



Legenda

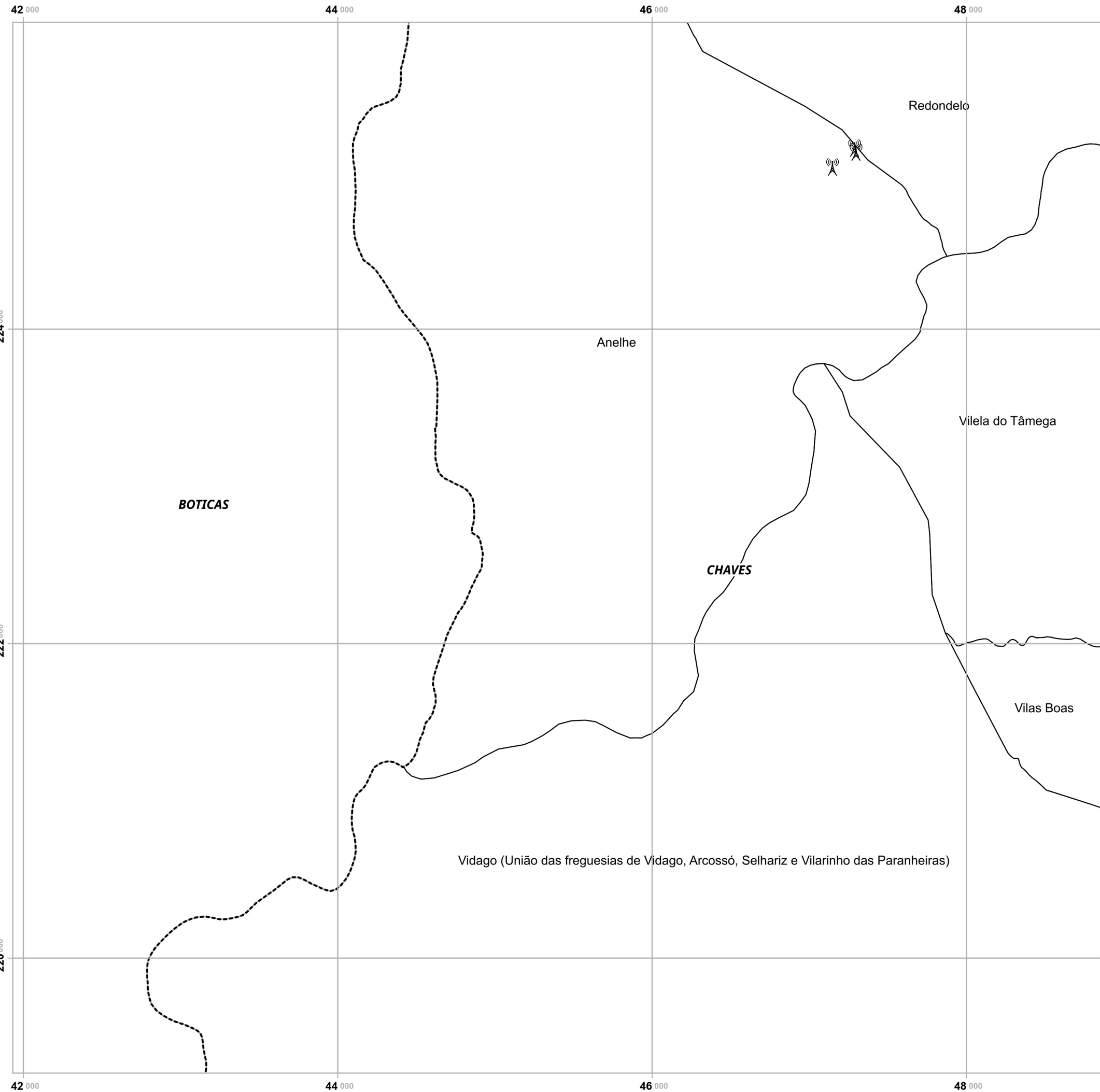
Antenas

Limites administrativos

- Freguesias
- Concelho de Chaves
- Concelhos limítrofes

Elaborado por:





Plano Municipal de Emergência e de Proteção Civil | Município de Chaves

Mapa nº 23.1 | Folha 15

Carta de localização das antenas de operadores de redes móveis.

Escala: 1:25 000



Sistema de Referência: ETRS89/Portugal TM06

Data de elaboração: 2018-12-07

| | | | | |
|----|----|----|----|----|
| 1 | 2 | 3 | 4 | 5 |
| 6 | 7 | 8 | 9 | 10 |
| 11 | 12 | 13 | 14 | |
| 15 | 16 | 17 | 18 | |
| 19 | 20 | 21 | | |

Fontes: DGT (2017). Antenas TMN (2013). Antenas OPTIMUS (2013). Antenas VODAFONE (2013).

Cofinanciado por:



Legenda

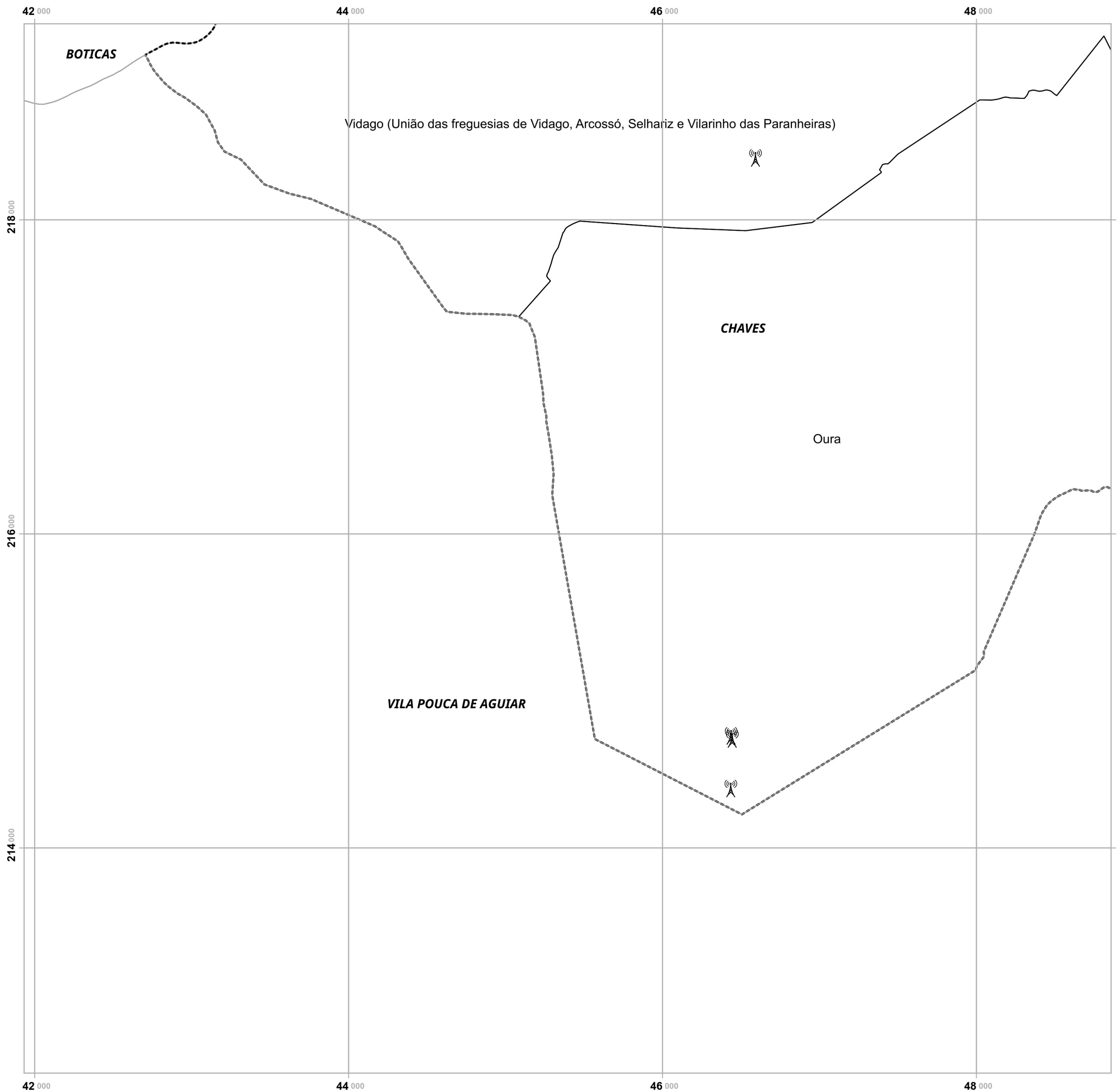
Antenas

Limites administrativos

- Freguesias
- Concelho de Chaves
- Concelhos limítrofes

Elaborado por:





Plano Municipal de Emergência e de Proteção Civil | Município de Chaves

Mapa nº 23.1 | Folha 19

Carta de localização das antenas de operadores de redes móveis.

Escala: 1:25 000

0 0.25 0.5 km

Sistema de Referência:
ETRS89/Portugal TM06

Data de elaboração: 2018-12-07

| | | | | |
|----|----|----|----|----|
| 1 | 2 | 3 | 4 | 5 |
| 6 | 7 | 8 | 9 | 10 |
| 11 | 12 | 13 | 14 | |
| 15 | 16 | 17 | 18 | |
| 19 | 20 | 21 | | |

Fontes: DGT (2017). Antenas TMN (2013). Antenas OPTIMUS (2013). Antenas VODAFONE (2013).

Cofinanciado por:



Legenda

Antenas

Limites administrativos

- Freguesias
- Concelho de Chaves
- Concelhos limítrofes

Elaborado por:

