

CARTA DE SUSCETIBILIDADE DE SECAS E ESCASSEZ DE ÁGUA DO MUNICÍPIO DE VILA POUCA DE AGUIAR

LEGENDA:


Secas e Escassez de Água


Classes de suscetibilidade


 Baixa

 Moderada

 Elevada

 Limite dos concelhos da CIMAT

 Limite de freguesia

 Limites dos concelhos envolventes

FONTE:

CAOP 2018.0 (2018), Direção-Geral do Território, 2020.
 COS 2018, Direção-Geral do Território, 2020.
 Cartografia de base vetorial, CIM do Alto Tâmega/
 Municípios.
 Carta de solos (2003), UTAD, 2020.
 Evapotranspiração Real, Atlas Ambiente Digital (1974), APA,
 2020.

Sistema de Referência e Datum: PT-TM06/ETRS89
 Projeção Cartográfica: Transversa de Mercator

Data de elaboração: fevereiro de 2020

CIM do Alto Tâmega | IDAIACAT

