

Plano Municipal de Emergência e de Proteção Civil | Município de Chaves

Mapa nº 31.1 | Folha 1

Carta do Risco de Cheias e Inundações

Escala: 1:25 000

0 0.25 0.5 km

Sistema de Referência:
ETRS89/Portugal TM06

Data de elaboração: 2018-12-07

1	2	3	4	5
6	7	8	9	10
11	12	13	14	
15	16	17	18	
19	20	21		

Fontes: DGT (2017). CMC (2017). DGE (2018).

Cofinanciado por:

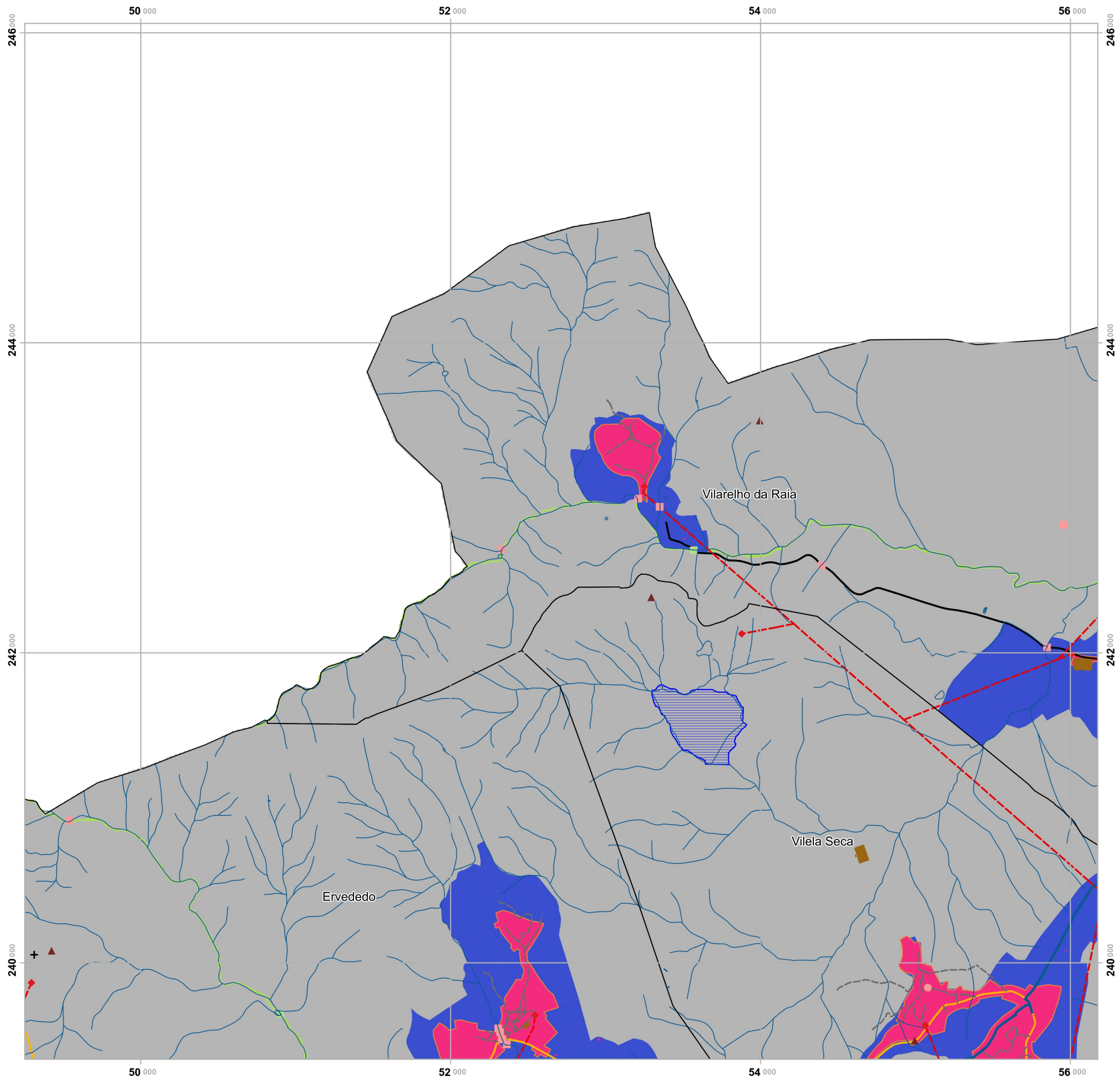


Legenda

- Suscetibilidade**
 - Nula/NA
- EEVS**
 - Sede das Freguesias
 - Nascentes e curso de água
 - Rede elétrica
 - Posto transformação
 - Património Arqueológico
 - Desporto
- Rede Viária**
 - Estrada Municipal
 - Outras vias
- Estruturas**
 - Aqueduto
 - Ponte
- EH**
 - Urbanos e urbanizáveis
 - Agglomerados
 - BGRI
- Limites Administrativos**
 - Freguesias

Elaborado por:





Plano Municipal de Emergência e de Proteção Civil | Município de Chaves

Mapa nº 31.1 | Folha 2

Carta do Risco de Cheias e Inundações

Escala: 1:25 000

0 0.25 0.5 km

Sistema de Referência:
ETRS89/Portugal TM06

Data de elaboração: 2018-12-07

1	2	3	4	5
6	7	8	9	10
11	12	13	14	
15	16	17	18	
19	20	21		

Fontes: DGT (2017). CMC (2017). DGEG (2018).

Cofinanciado por:

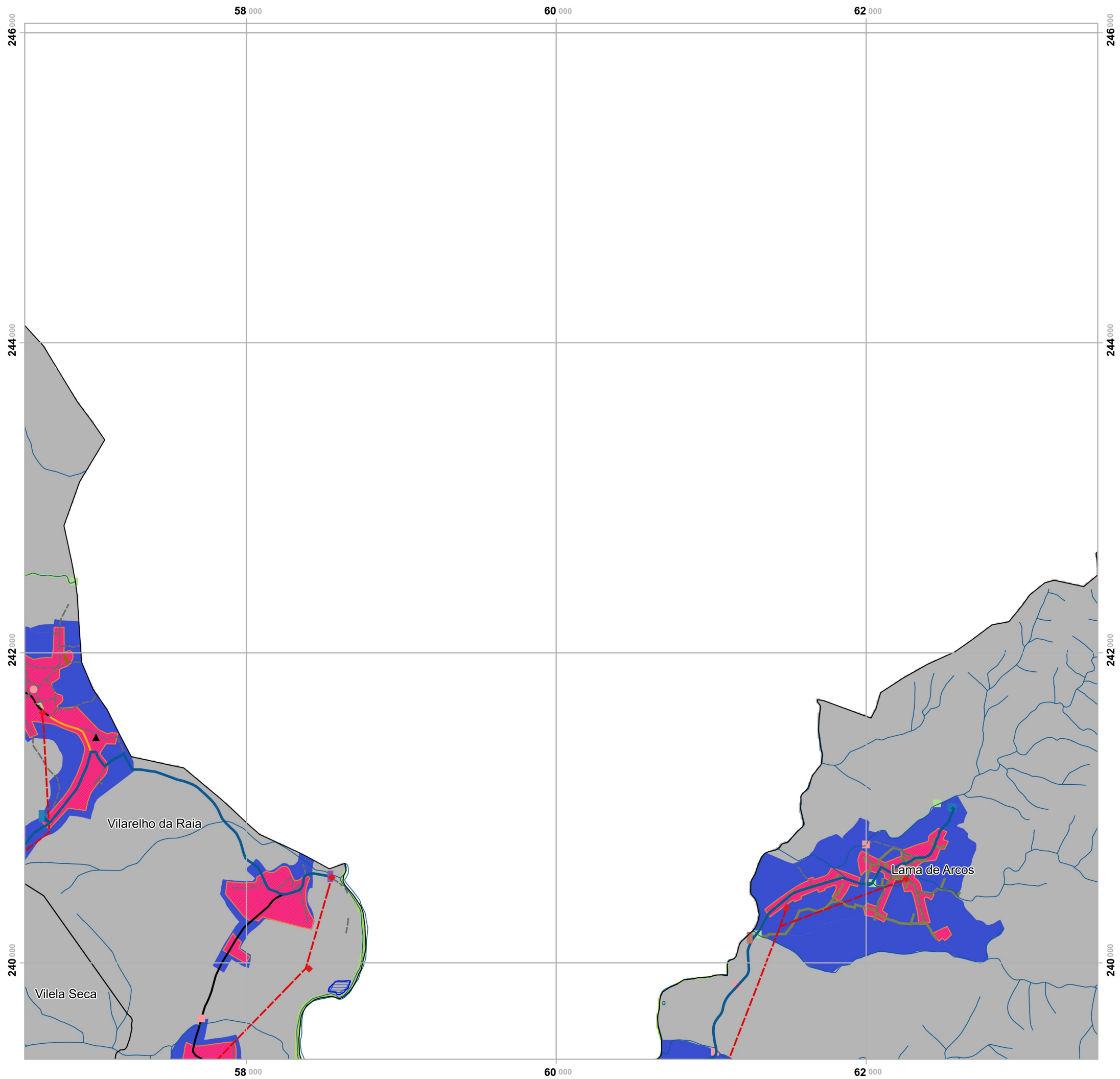


Legenda

- Suscetibilidade**
 - Baixa
 - Nula/NA
- Rede Viária**
 - Estrada Municipal
 - Caminho Municipal
 - Outras vias
- EEVS**
 - Sede das Freguesias
 - Locais de Culto
 - Adutoras
 - Nascentes e curso de água
 - Rede elétrica
 - Posto transformação
 - Património Arqueológico
 - Desporto
 - Barragens e Lagoas
- Estruturas**
 - Aqueduto
- EH**
 - Urbanos e urbanizáveis
 - Agglomerados
 - BGRI
- Limites Administrativos**
 - Freguesias

Elaborado por:





Plano Municipal de Emergência e de Proteção Civil | Município de Chaves

Mapa nº 31.1 | Folha 3

Carta do Risco de Cheias e Inundações

Escala: 1:25 000

0 0.25 0.5 km

Sistema de Referência:
ETRS89/Portugal TM06

Data de elaboração: 2018-12-07

1	2	3	4	5
6	7	8	9	10
11	12	13	14	
15	16	17	18	
19	20	21		

Fontes: DGT (2017). CMC (2017). DGEG (2018).

Cofinanciado por:

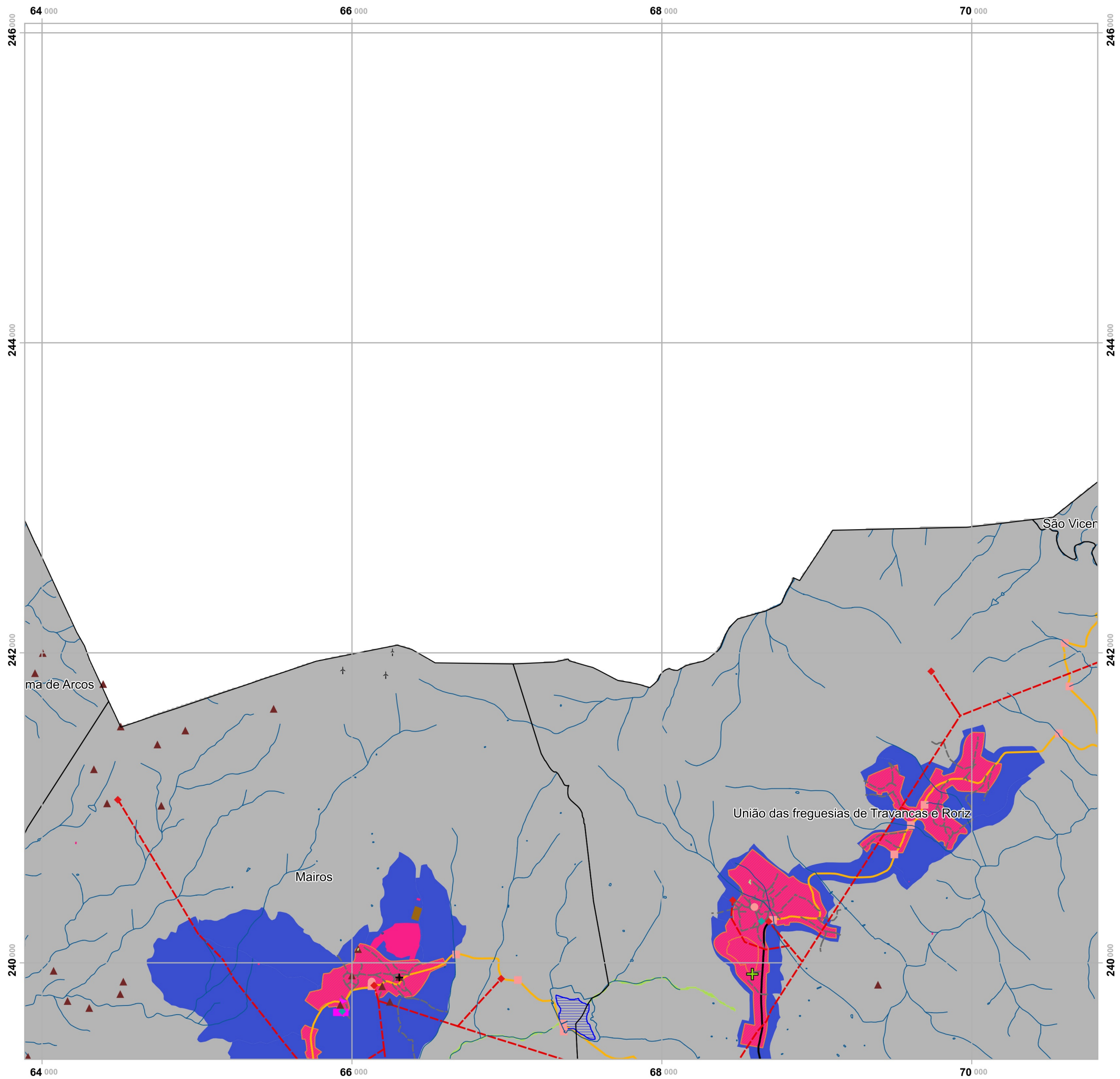


Legenda

- Suscetibilidade**
 - Baixa
 - Nula/NA
- EEVS**
 - Sede das Freguesias
 - ETA
 - Adutoras
 - Nascentes e curso de água
 - Captações
 - Depósitos de água
 - ETAR
 - Saneamento
 - Rede elétrica
 - Posto transformação
 - Áreas industriais e armazenamento
 - Desporto
 - Cultura
- Barragens e Lagoas**
- Rede Viária**
 - Estrada Municipal
 - Caminho Municipal
 - Outras vias
- Estruturas**
 - Aqueduto
- EH**
 - Urbanos e urbanizáveis
 - Agglomerados
 - BGRI
- Limites Administrativos**
 - Freguesias

Elaborado por:





Plano Municipal de Emergência e de Proteção Civil | Município de Chaves

Mapa nº 31.1 | Folha 4

Carta do Risco de Cheias e Inundações

Escala: 1:25 000

0 0.25 0.5 km

Sistema de Referência:
ETRS89/Portugal TM06

Data de elaboração: 2018-12-07

1	2	3	4	5
6	7	8	9	10
11	12	13	14	
15	16	17	18	
19	20	21		

Fontes: DGT (2017). CMC (2017). DGEG (2018).

Cofinanciado por:

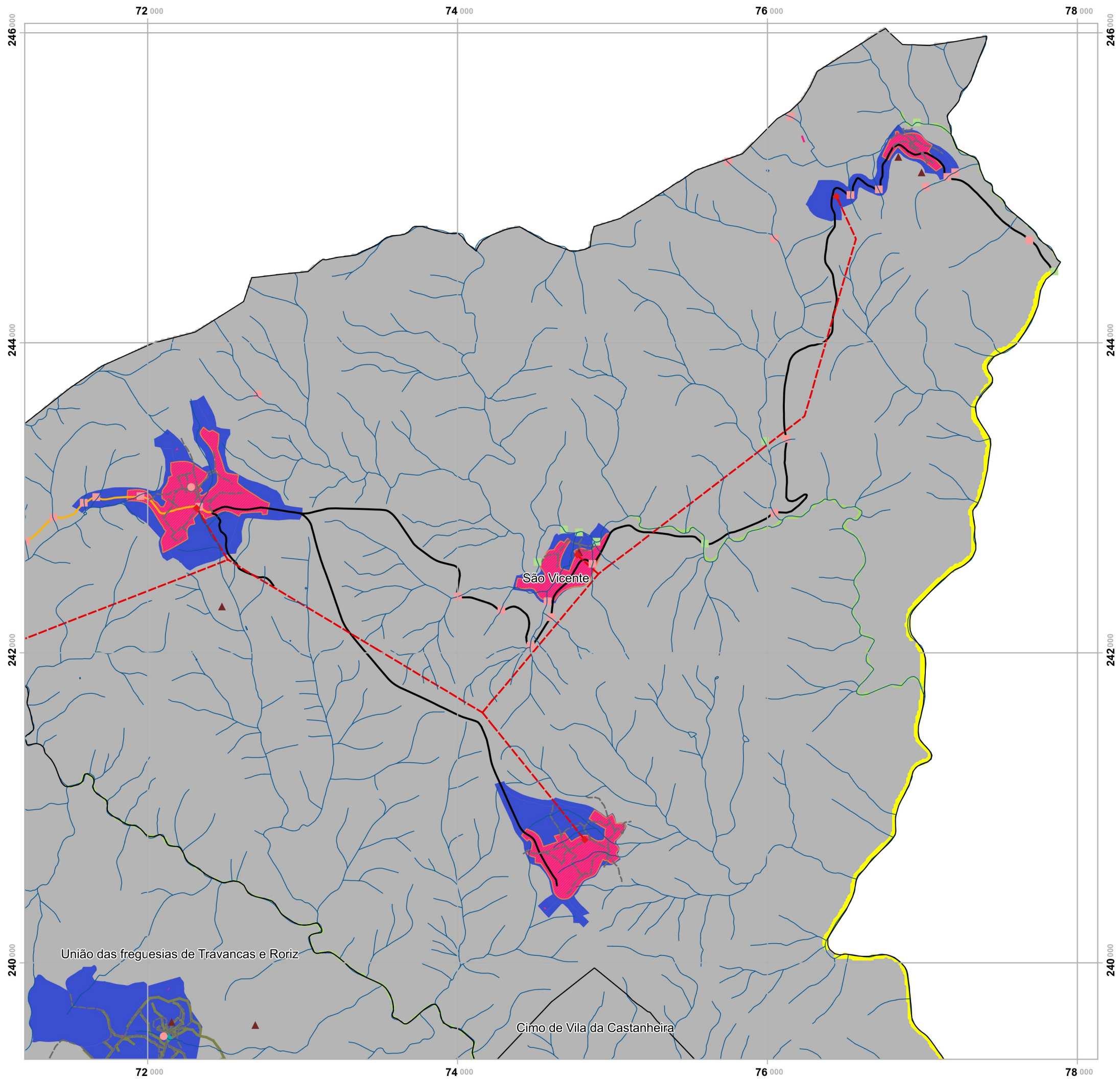


Legenda

- Suscetibilidade**
 - Baixa
 - Nula/NA
- Rede Viária**
 - Estrada Municipal
 - Caminho Municipal
 - Outras vias
- EEVS**
 - Sede das Freguesias
 - Extensão de Saúde de Travancas
 - Lares sociais
 - Locais de Culto
 - Nascentes e curso de água
 - Rede elétrica
 - Posto transformação
 - Aerogeradores
 - Património Arqueológico
 - Desporto
 - Cultura
 - Barragens e Lagoas
- Estruturas**
 - Aqueduto
- EH**
 - Urbanos e urbanizáveis
 - Aglomerados
 - BGRI
- Limites Administrativos**
 - Freguesias

Elaborado por:





Plano Municipal de Emergência e de Proteção Civil | Município de Chaves

Mapa nº 31.1 | Folha 5

Carta do Risco de Cheias e Inundações

Escala: 1:25 000



Sistema de Referência: ETRS89/Portugal TM06

Data de elaboração: 2018-12-07

1	2	3	4	5
6	7	8	9	10
11	12	13	14	
15	16	17	18	
19	20	21		

Fontes: DGT (2017). CMC (2017). DGEG (2018).

Cofinanciado por:

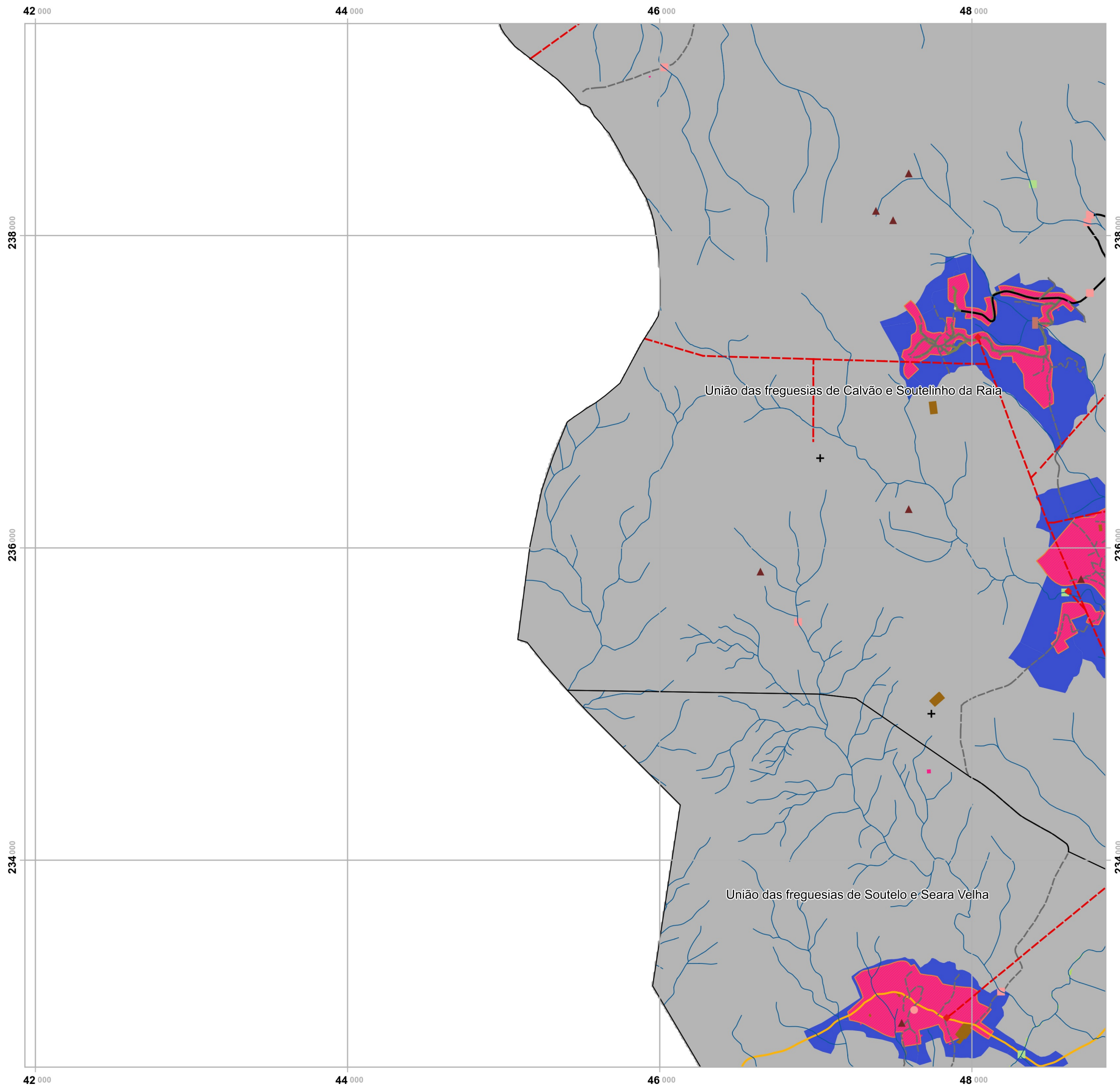


Legenda

- Suscetibilidade**
 - Baixa
 - Moderada
 - Nula/NA
- Rede Viária**
 - Estrada Municipal
 - Caminho Municipal
 - Outras vias
- EEVS**
 - Sede das Freguesias
 - Lares sociais
 - Nascentes e curso de água
 - Saneamento
 - Rede elétrica
 - Posto transformação
 - Património Arqueológico
- Estruturas**
 - Aqueduto
- EH**
 - Urbanos e urbanizáveis
 - Agglomerados
 - BGRI
- Limites Administrativos**
 - Freguesias

Elaborado por:





Plano Municipal de Emergência e de Proteção Civil | Município de Chaves

Mapa nº 31.1 | Folha 6

Carta do Risco de Cheias e Inundações

Escala: 1:25 000



Sistema de Referência: ETRS89/Portugal TM06

Data de elaboração: 2018-12-07

1	2	3	4	5
6	7	8	9	10
11	12	13	14	
15	16	17	18	
19	20	21		

Fontes: DGT (2017). CMC (2017). DGEG (2018).

Cofinanciado por:

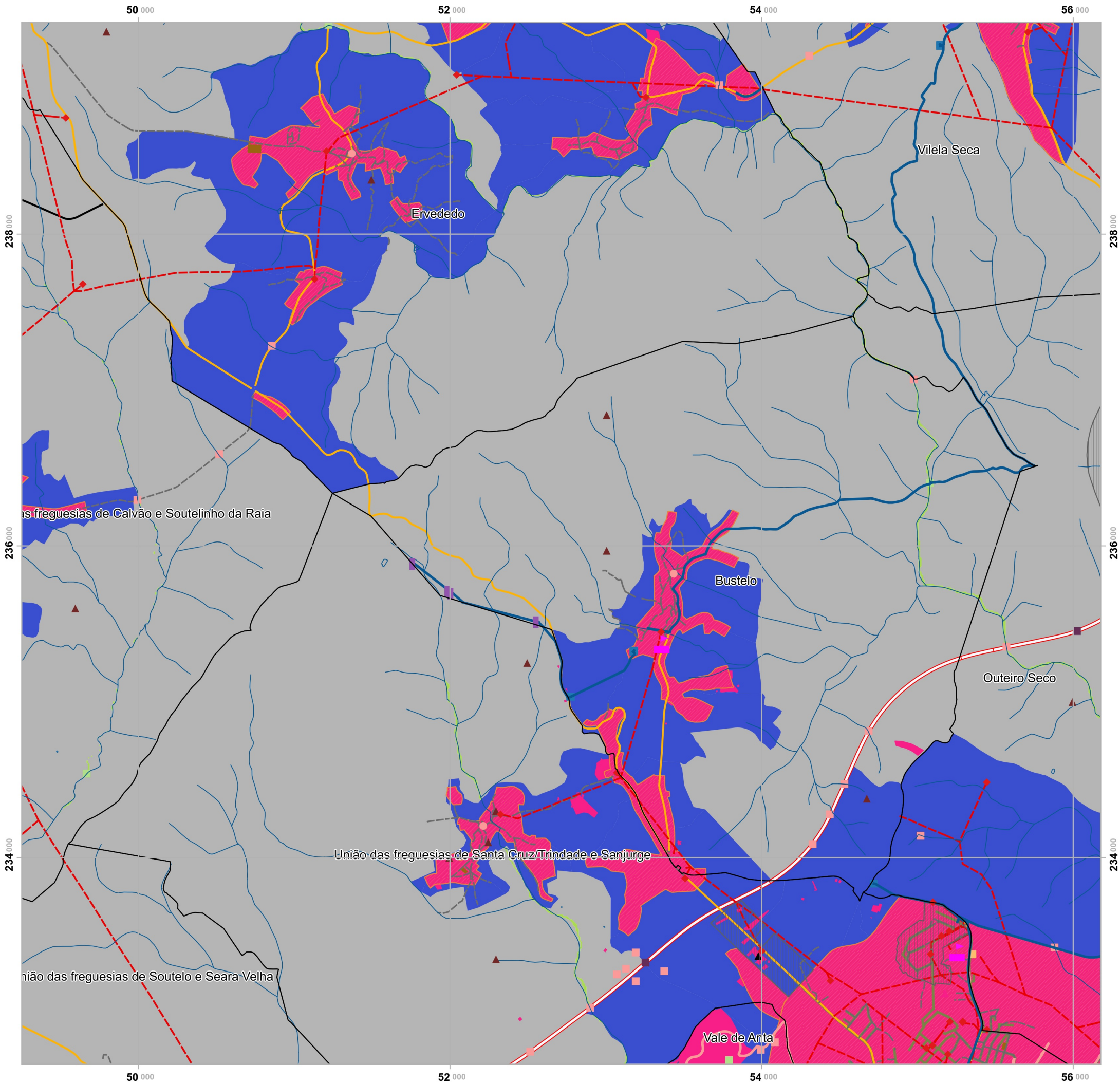


Legenda

- Suscetibilidade**
 - Baixa
 - Nula/NA
- Rede Viária**
 - Estrada Municipal
 - Caminho Municipal
 - Outras vias
- EEVS**
 - Sede das Freguesias
 - Locais de Culto
 - Nascentes e curso de água
 - ETAR
 - Saneamento
 - Rede elétrica
 - Posto transformação
 - Património Arqueológico
 - Desporto
 - Cultura
- Estruturas**
 - Aqueduto
- EH**
 - Urbanos e urbanizáveis
 - Agglomerados
 - BGRI
- Limites Administrativos**
 - Freguesias

Elaborado por:





Plano Municipal de Emergência e de Proteção Civil | Município de Chaves

Mapa nº 31.1 | Folha 7

Carta do Risco de Cheias e Inundações

Escala: 1:25 000

0 0.25 0.5 km

Sistema de Referência:
ETRS89/Portugal TM06

Data de elaboração: 2018-12-07

1	2	3	4	5
6	7	8	9	10
11	12	13	14	
15	16	17	18	
19	20	21		

Fontes: DGT (2017). CMC (2017). DGEG (2018).

Cofinanciado por:

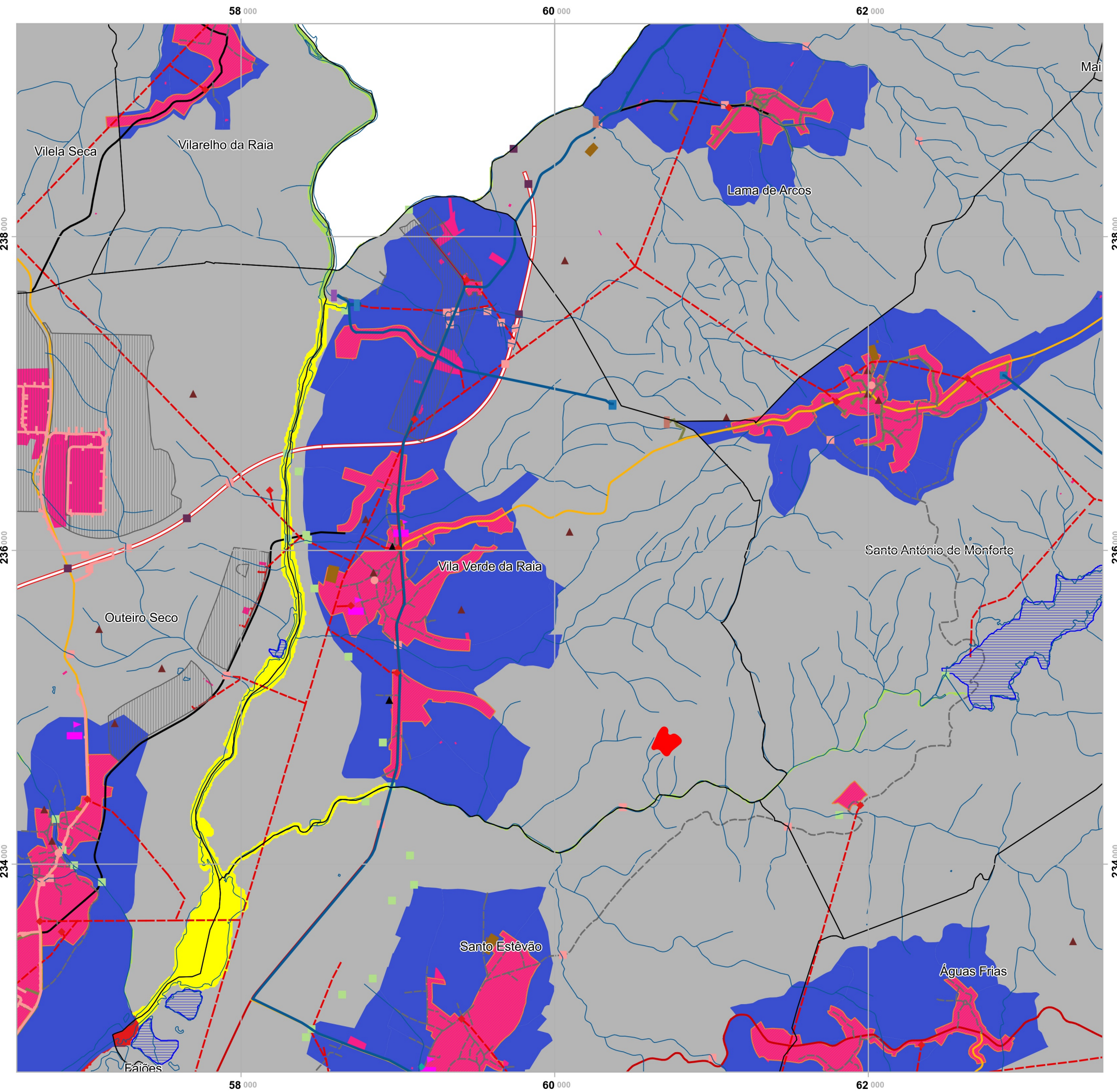


Legenda

- Suscetibilidade**
 - Baixa
 - Nula/NA
- EEVS**
 - Sede das Freguesias
 - Equipamento de Educação
 - Lares sociais
 - Adutoras
 - Nascentes e curso de água
 - Captações
 - Depósitos de água
 - Saneamento
 - Rede Gás
 - Bombas de Combustível
 - Rede elétrica
 - Posto transformação
 - Antenas
 - Património Arqueológico
 - Áreas industriais e armazenamento
 - Espaços Industriais
- Desporto**
- Rede Viária**
 - Autoestrada
 - Estrada Municipal
 - Caminho Municipal
 - Outras vias
- Estruturas**
 - Aqueduto
 - Tunel
 - Viaduto
- EH**
 - Urbanos e urbanizáveis
 - Aglomerados
 - BGRI
- Limites Administrativos**
 - Freguesias

Elaborado por:





Plano Municipal de Emergência e de Proteção Civil | Município de Chaves

Mapa nº 31.1 | Folha 8

Carta do Risco de Cheias e Inundações

Escala: 1:25 000



Sistema de Referência: ETRS89/Portugal TM06

Data de elaboração: 2018-12-07

1	2	3	4	5
6	7	8	9	10
11	12	13	14	
15	16	17	18	
19	20	21		

Fontes: DGT (2017). CMC (2017). DGEG (2018).

Cofinanciado por:

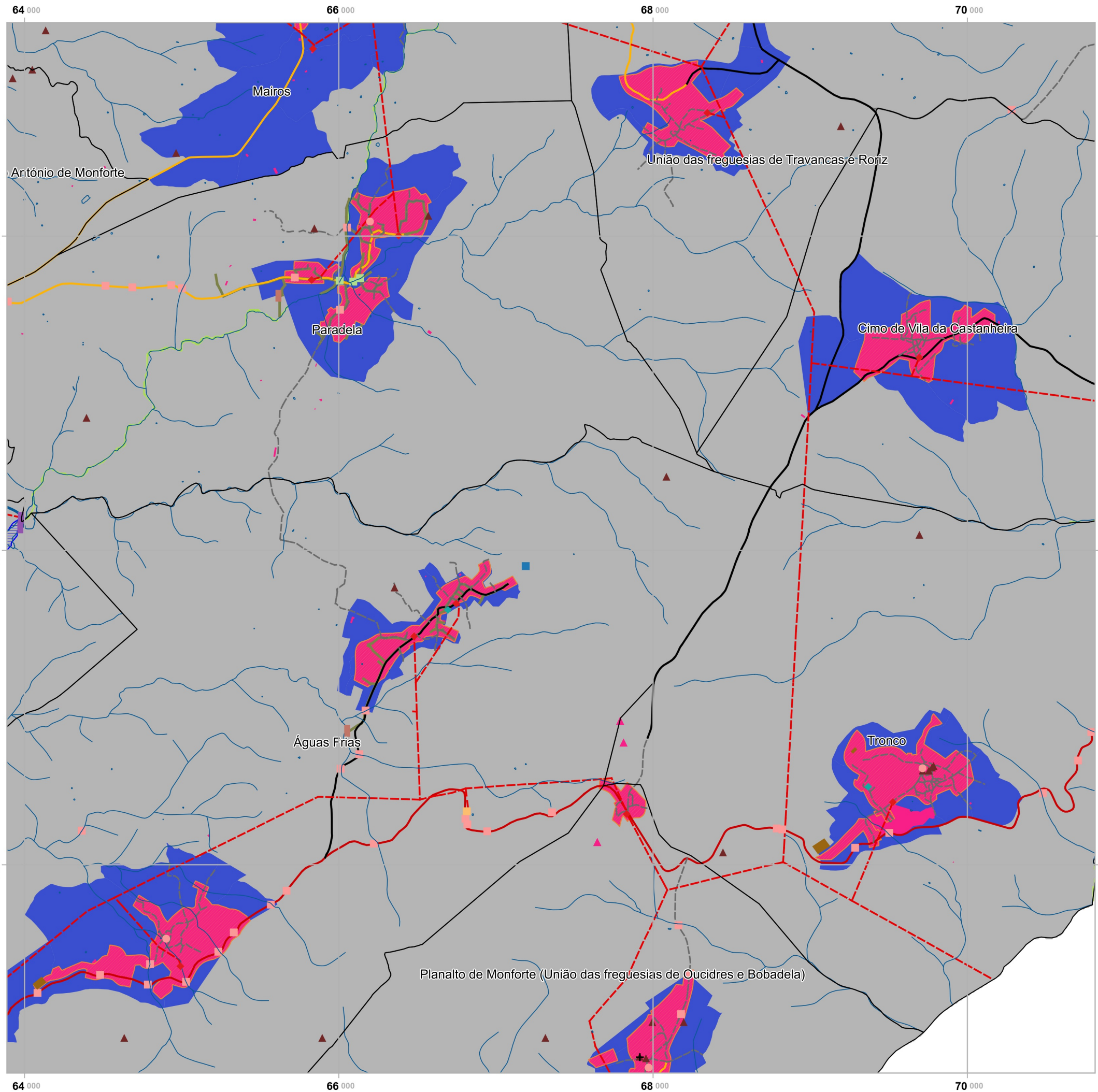


Legenda

- Suscetibilidade**
 - Baixa
 - Moderada
 - Elevada
 - Nula/NA
- EEVS**
 - Sede das Freguesias
 - Equipamento de Educação
 - Lares sociais
 - ETA
 - Adutoras
 - Nascentes e curso de água
 - Captações
 - Depósitos de água
 - ETAR
 - Saneamento
 - Rede Gás
 - Rede elétrica
 - Posto transformação
 - Antenas
 - Património Arqueológico
 - Áreas industriais e armazenamento
 - Espaços Industriais
 - Desporto
- Rede Viária**
 - Autoestrada
 - Estrada Nacional
 - Estrada Municipal
 - Caminho Municipal
 - Outras vias
- Estruturas**
 - Aqueduto
 - Tunel
 - Viaduto
- EH**
 - Urbanos e urbanizáveis
 - Aglomerados
 - BGRI
- Limites Administrativos**
 - Freguesias
- Outros**
 - Cultura
 - Barragens e Lagoas
 - Pirotécnicos e Explosivos

Elaborado por:





Plano Municipal de Emergência e de Proteção Civil | Município de Chaves

Mapa nº 31.1 | Folha 9

Carta do Risco de Cheias e Inundações

Escala: 1:25 000

0 0.25 0.5 km

Sistema de Referência:
ETRS89/Portugal TM06

Data de elaboração: 2018-12-07

1	2	3	4	5
6	7	8	9	10
11	12	13	14	
15	16	17	18	
19	20	21		

Fontes: DGT (2017). CMC (2017). DGEG (2018).

Cofinanciado por:



Legenda

Suscetibilidade

- Baixa
- Nula/NA

EEVS

- Sede das Freguesias
- Lares sociais
- Locais de Culto
- Adutoras
- Nascentes e curso de água
- Captações
- Depósitos de água
- ETAR
- Saneamento
- Bombas de Combustível
- Rede elétrica
- Posto transformação
- Antenas
- Património Arqueológico
- Desporto

- Barragens e Lagoas

Rede Viária

- Estrada Nacional
- Estrada Municipal
- Caminho Municipal
- Outras vias

Estruturas

- Aqueduto

EH

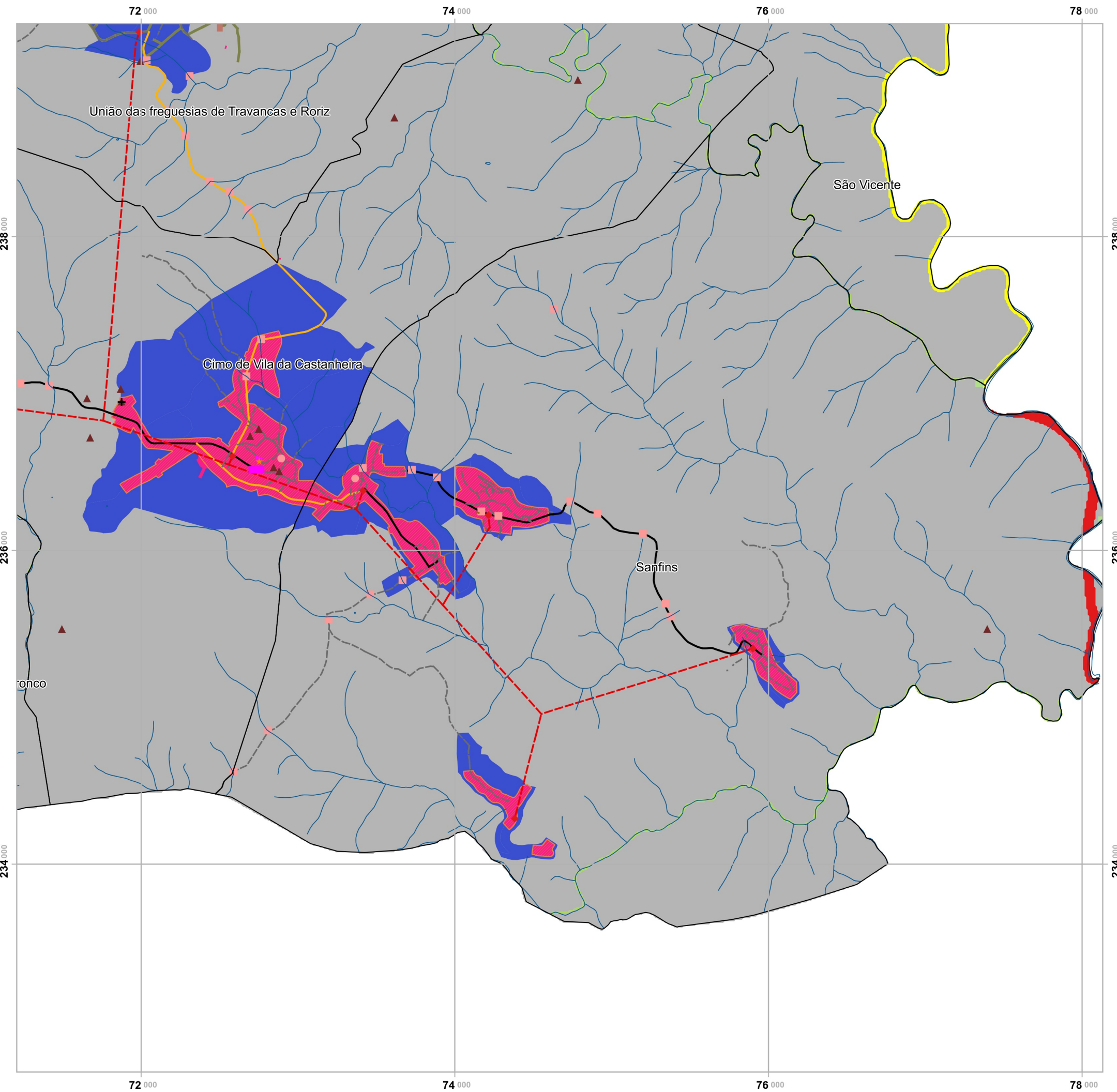
- Urbanos e urbanizáveis
- Aglomerados
- BGRI

Limites Administrativos

- Freguesias

Elaborado por:





Plano Municipal de Emergência e de Proteção Civil | Município de Chaves

Mapa nº 31.1 | Folha 10

Carta do Risco de Cheias e Inundações

Escala: 1:25 000



Sistema de Referência: ETRS89/Portugal TM06

Data de elaboração: 2018-12-07

1	2	3	4	5
6	7	8	9	10
11	12	13	14	
15	16	17	18	
19	20	21		

Fontes: DGT (2017). CMC (2017). DGEG (2018).

Cofinanciado por:

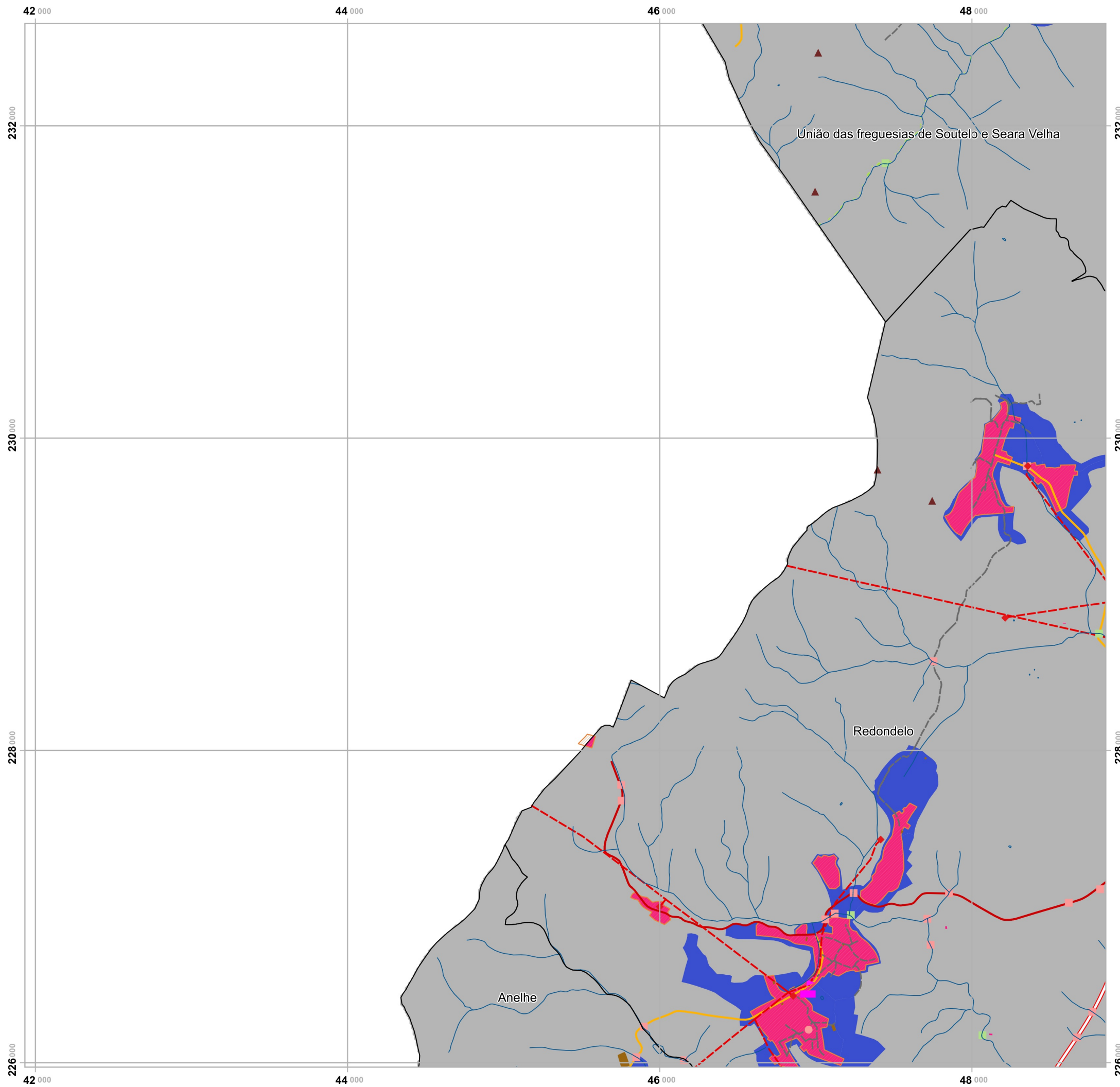


Legenda

- Suscetibilidade**
 - Baixa
 - Moderada
 - Elevada
 - Nula/NA
- Rede Viária**
 - Estrada Municipal
 - Caminho Municipal
 - Outras vias
- EEVS**
 - Sede das Freguesias
 - Bombeiros
 - Locais de Culto
 - Nascentes e curso de água
 - ETAR
 - Saneamento
 - Rede elétrica
 - Posto transformação
 - Património Arqueológico
 - Desporto
- Estruturas**
 - Aqueduto
- EH**
 - Urbanos e urbanizáveis
 - Aglomerados
 - BGRI
- Limites Administrativos**
 - Freguesias

Elaborado por:





Plano Municipal de Emergência e de Proteção Civil | Município de Chaves

Mapa nº 31.1 | Folha 11

Carta do Risco de Cheias e Inundações

Escala: 1:25 000

0 0.25 0.5 km

Sistema de Referência:
ETRS89/Portugal TM06

Data de elaboração: 2018-12-07

1	2	3	4	5
6	7	8	9	10
11	12	13	14	
15	16	17	18	
19	20	21		

Fontes: DGT (2017). CMC (2017). DGEG (2018).

Cofinanciado por:

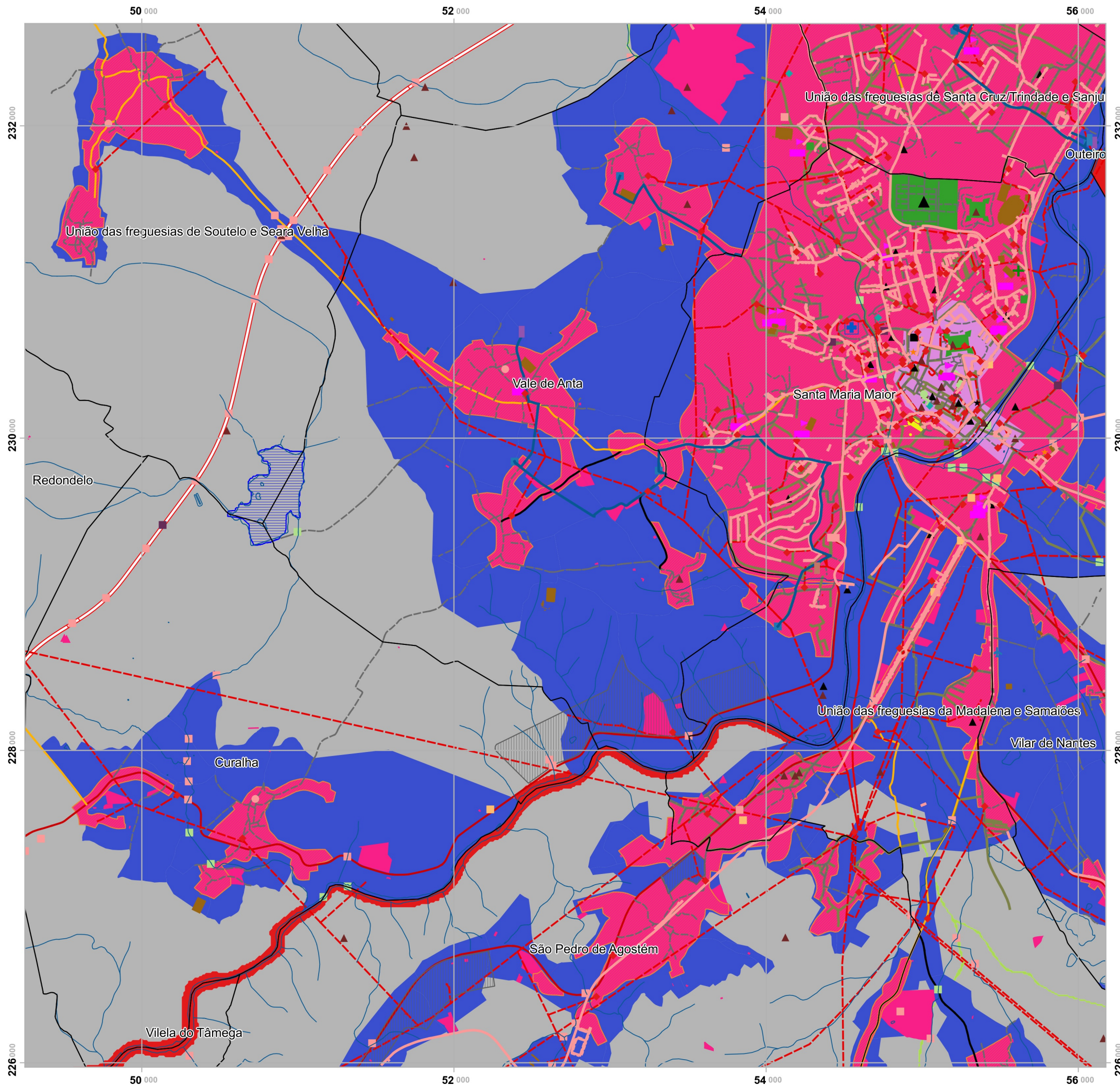


Legenda

- Suscetibilidade**
 - Baixa
 - Nula/NA
- EEVS**
 - Sede das Freguesias
 - Nascentes e curso de água
 - Rede elétrica
 - Posto transformação
 - Património Arqueológico
 - Desporto
- Rede Viária**
 - Autoestrada
 - Estrada Nacional
 - Estrada Municipal
 - Outras vias
- Estruturas**
 - Aqueduto
 - Tunel
- EH**
 - Urbanos e urbanizáveis
 - Agglomerados
 - BGRI
- Limites Administrativos**
 - Freguesias

Elaborado por:





Plano Municipal de Emergência e de Proteção Civil | Município de Chaves

Mapa nº 31.1 | Folha 12

Carta do Risco de Cheias e Inundações

Escala: 1:25 000



Sistema de Referência: ETRS89/Portugal TM06

Data de elaboração: 2018-12-07

1	2	3	4	5
6	7	8	9	10
11	12	13	14	
15	16	17	18	
19	20	21		

Fontes: DGT (2017). CMC (2017). DGEG (2018).

Cofinanciado por:

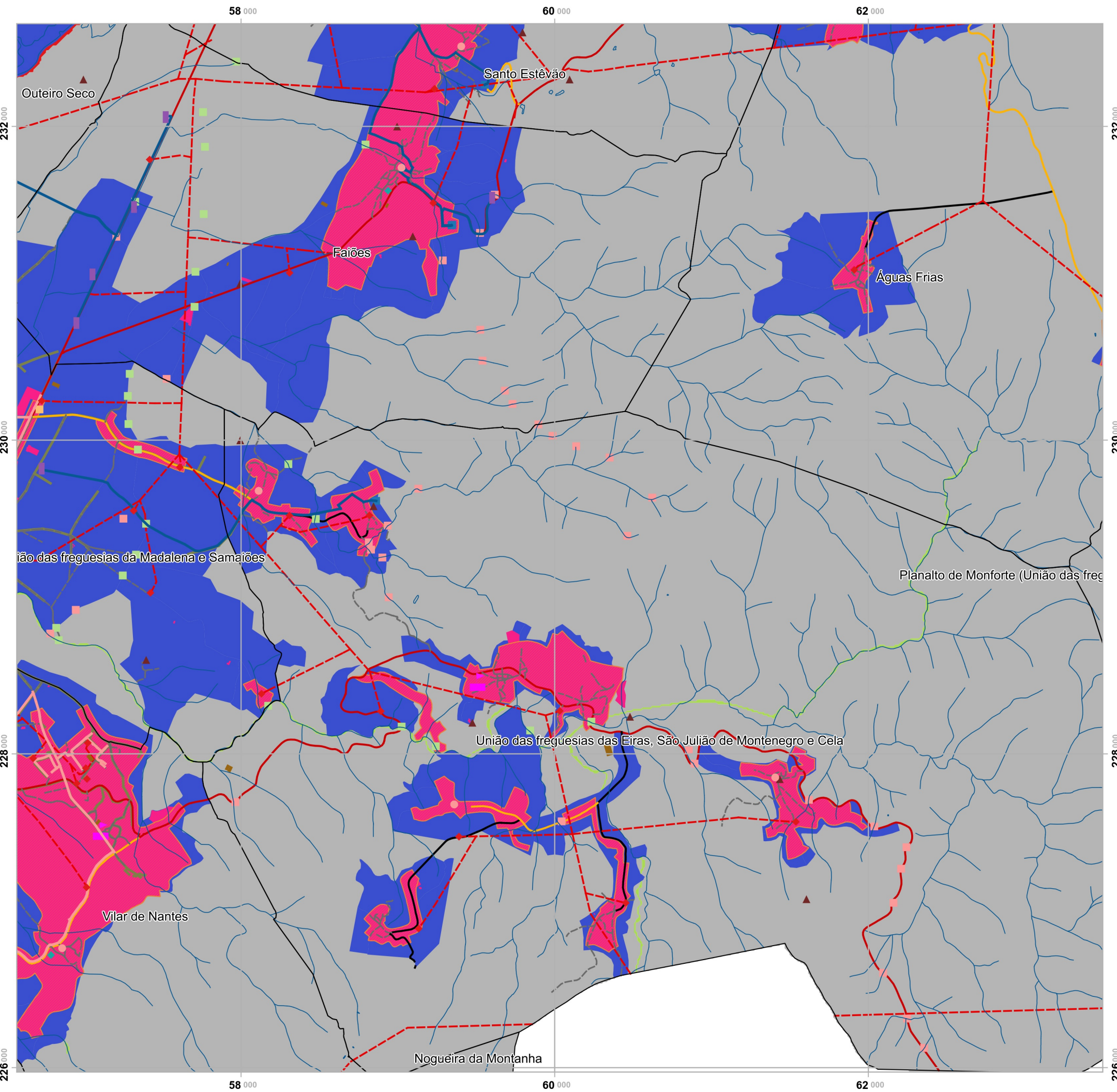


Legenda

- Suscetibilidade**
 - Baixa
 - Elevada
 - Nula/NA
- EEVS**
 - Sede do Concelho
 - Sede das Freguesias
 - Centro Hospitalar de TMAD
 - Centro de Saúde n.º 1 de Chaves
 - Centro de Saúde n.º 2 de Chaves
 - Equipamento de Educação
 - Lares sociais
 - GNR
 - Instalações Militares
 - PSP
 - Prisão
 - Bombeiros
 - Tribunal regional
 - Aerodromo de Chaves
 - ETA
 - Adutoras
 - Nascentes e curso de água
 - Captações
 - Depósitos de água
 - ETAR
 - Saneamento
 - Rede Gás
 - Unidades autónomas de gás
 - Bombas de Combustível
 - Rede elétrica
- Rede Viária**
 - Autoestrada
 - Estrada Nacional
 - Estrada Municipal
 - Caminho Municipal
 - Outras vias
- Estruturas**
 - Aqueduto
 - Tunel
 - Viaduto
- EH**
 - Urbanos e urbanizáveis
 - Aglomerados
 - BGRI
- Limites Administrativos**
 - Freguesias
- Outros Símbolos**
 - Posto transformação
 - Antenas
 - Património Arqueológico
 - Áreas industriais e armazenamento
 - Espaços Industriais
 - Centro Histórico
 - Equipamentos de Defesa
 - Complexo termal
 - Desporto
 - Cultura
 - Barragens e Lagoas
 - Pirotécnicas e Explosivos

Elaborado por:





Plano Municipal de Emergência e de Proteção Civil | Município de Chaves

Mapa nº 31.1 | Folha 13

Carta do Risco de Cheias e Inundações

Escala: 1:25 000



Sistema de Referência: ETRS89/Portugal TM06

Data de elaboração: 2018-12-07

1	2	3	4	5
6	7	8	9	10
11	12	13	14	
15	16	17	18	
19	20	21		

Fontes: DGT (2017). CMC (2017). DGE (2018).

Cofinanciado por:

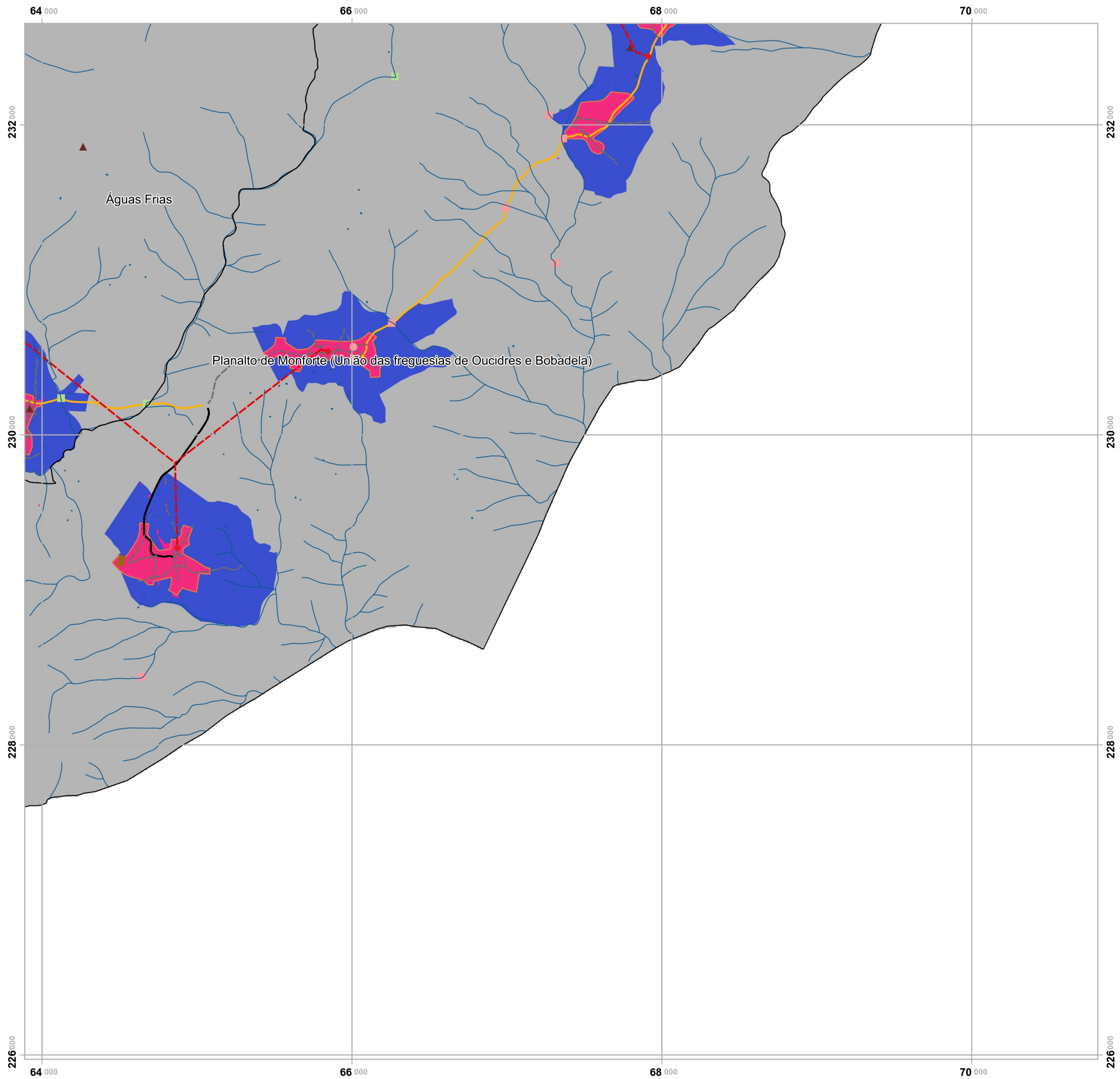


Legenda

- Suscetibilidade**
 - Baixa
 - Elevada
 - Nula/NA
- Rede Viária**
 - Estrada Nacional
 - Estrada Municipal
 - Caminho Municipal
 - Outras vias
- EEVS**
 - Sede das Freguesias
 - Lares sociais
 - Adutoras
 - Nascentes e curso de água
 - Captações
 - Depósitos de água
 - Saneamento
 - Rede Gás
 - Bombas de Combustível
 - Rede elétrica
 - Posto transformação
 - Património Arqueológico
 - Equipamentos de Defesa
 - Desporto
- Estruturas**
 - Aqueduto
- EH**
 - Urbanos e urbanizáveis
 - Agglomerados
 - BGRI
- Limites Administrativos**
 - Freguesias

Elaborado por:





Plano Municipal de Emergência e de Proteção Civil | Município de Chaves

Mapa nº 31.1 | Folha 14

Carta do Risco de Cheias e Inundações

Escala: 1:25 000

0 0.25 0.5 km

Sistema de Referência:
ETRS89/Portugal TM06

Data de elaboração: 2018-12-07

1	2	3	4	5
6	7	8	9	10
11	12	13	14	15
16	17	18	19	20
21	22	23	24	25

Fontes: DGT (2017). CMC (2017). DGEG (2018).

Cofinanciado por:

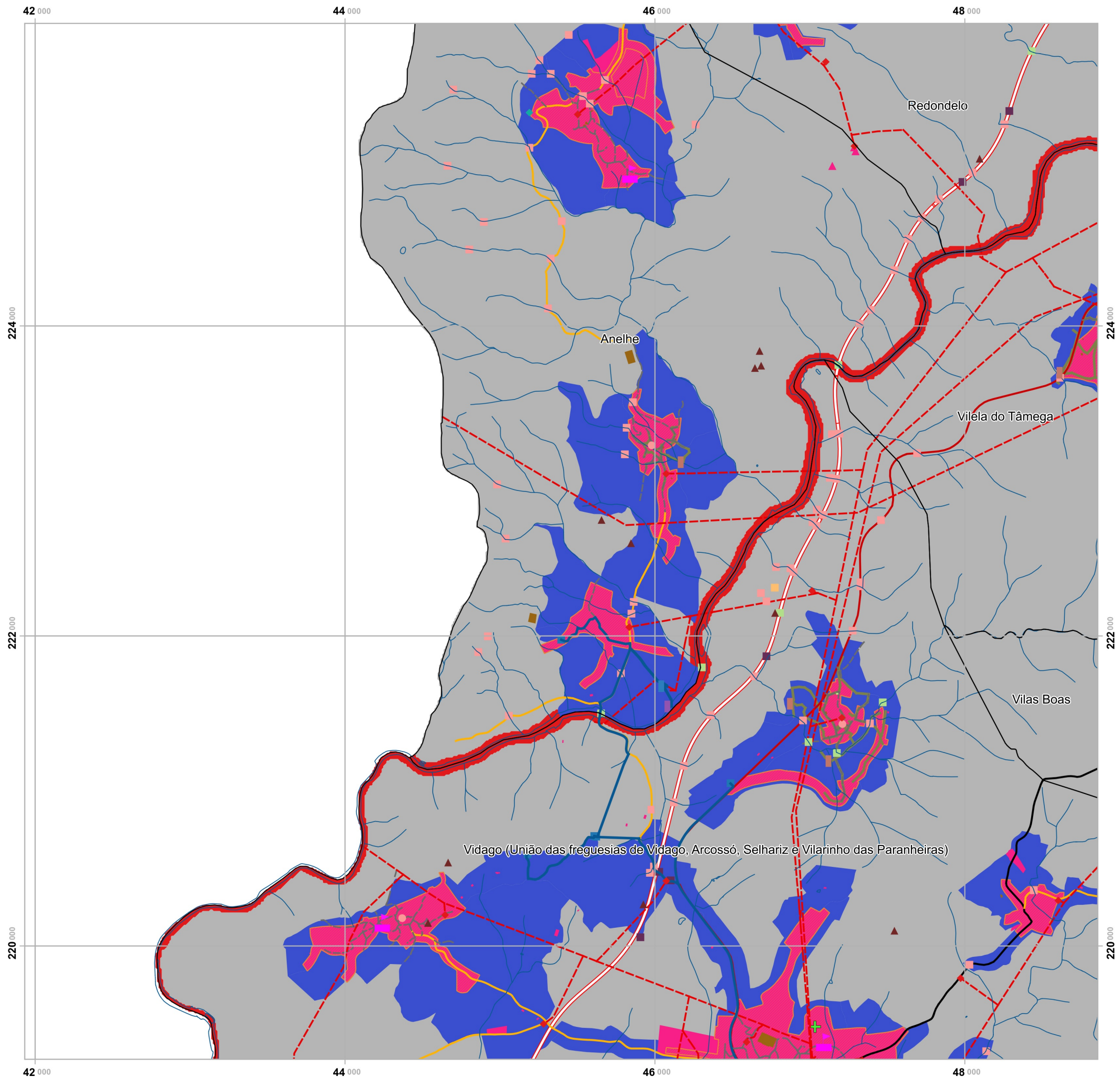


Legenda

- Suscetibilidade**
 - Nula/NA
- EEVS**
 - Sede das Freguesias
 - Nascentes e curso de água
 - Rede elétrica
 - Posto transformação
 - Património Arqueológico
 - Desporto
- Rede Viária**
 - Estrada Municipal
 - Caminho Municipal
 - Outras vias
- Estruturas**
 - Aqueduto
- EH**
 - Urbanos e urbanizáveis
 - Aglomerados
 - BGRI
- Limites Administrativos**
 - Freguesias

Elaborado por:





Plano Municipal de Emergência e de Proteção Civil | Município de Chaves

Mapa nº 31.1 | Folha 15

Carta do Risco de Cheias e Inundações

Escala: 1:25 000



Sistema de Referência: ETRS89/Portugal TM06

Data de elaboração: 2018-12-07

1	2	3	4	5
6	7	8	9	10
11	12	13	14	
15	16	17	18	
19	20	21		

Fontes: DGT (2017). CMC (2017). DGEG (2018).

Cofinanciado por:

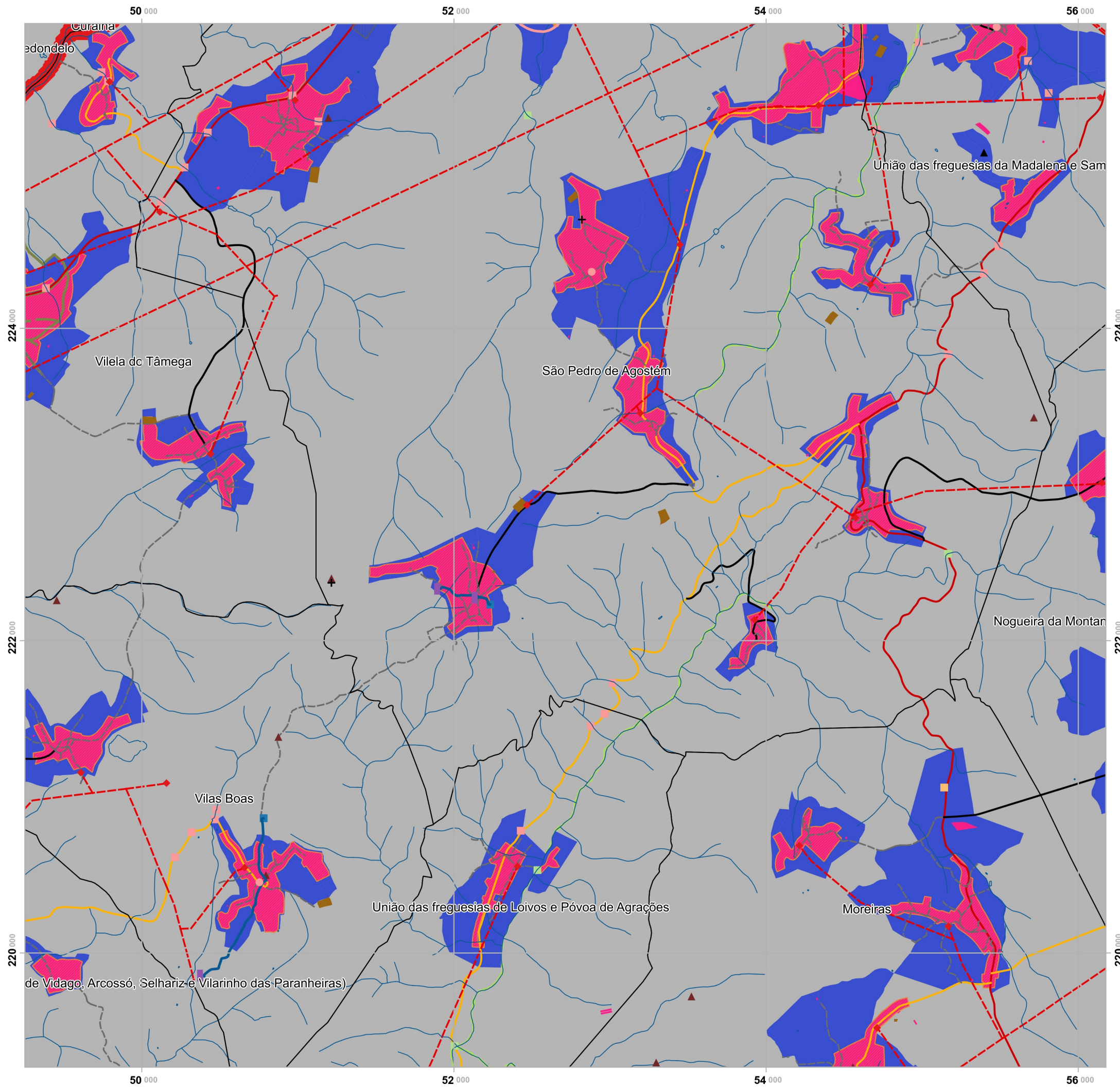


Legenda

- Suscetibilidade**
 - Elevada
 - Nula/NA
- EEVS**
 - Sede das Freguesias
 - Extensão de Saúde de Vidago
 - Lares sociais
 - ETA
 - Adutoras
 - Nascentes e curso de água
 - Captações
 - Depósitos de água
 - ETAR
 - Saneamento
 - Bombas de Combustível
 - Rede elétrica
 - Posto transformação
 - Antenas
 - Património Arqueológico
 - Desporto
 - Cultura
- Rede Viária**
 - Autoestrada
 - Estrada Nacional
 - Estrada Municipal
 - Caminho Municipal
 - Outras vias
- Estruturas**
 - Aqueduto
 - Tunel
 - Viaduto
- EH**
 - Urbanos e urbanizáveis
 - Aglomerados
 - BGRI
- Limites Administrativos**
 - Freguesias

Elaborado por:





Plano Municipal de Emergência e de Proteção Civil | Município de Chaves

Mapa nº 31.1 | Folha 16

Carta do Risco de Cheias e Inundações

Escala: 1:25 000



Sistema de Referência: ETRS89/Portugal TM06

Data de elaboração: 2018-12-07

1	2	3	4	5
6	7	8	9	10
11	12	13	14	
15	16	17	18	
19	20	21		

Fontes: DGT (2017). CMC (2017). DGEG (2018).

Cofinanciado por:



Legenda

- Suscetibilidade**
 - Baixa
 - Elevada
 - Nula/NA
- EEVS**
 - Sede das Freguesias
 - Locais de Culto
 - Adutoras
 - Nascentes e curso de água
 - Captações
 - Depósitos de água
 - Saneamento
 - Rede Gás
 - Bombas de Combustível
 - Rede elétrica
 - Posto transformação
 - Parque de Campismo
 - Património Arqueológico
 - Áreas industriais e armazenamento
 - Espaços Industriais
- Rede Viária**
 - Estrada Nacional
 - Estrada Municipal
 - Caminho Municipal
 - Outras vias
- Estruturas**
 - Aqueduto
- EH**
 - Urbanos e urbanizáveis
 - Aglomerados
 - BGRI
- Limites Administrativos**
 - Freguesias
- Desporto**

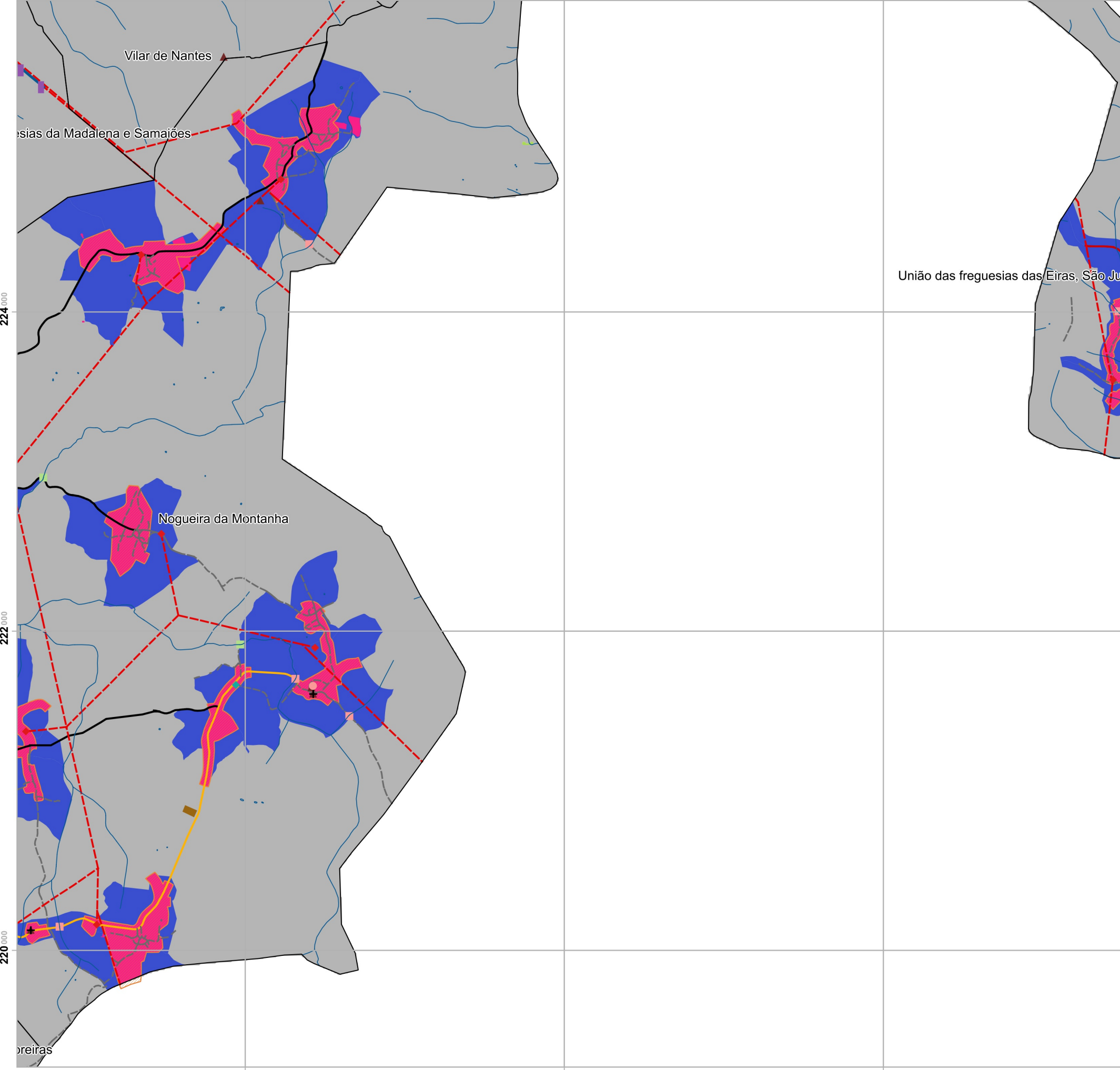
Elaborado por:



58 000

60 000

62 000



Plano Municipal de Emergência e de Proteção Civil | Município de Chaves

Mapa nº 31.1 | Folha 17

Carta do Risco de Cheias e Inundações

Escala: 1:25 000

0 0.25 0.5 km

Sistema de Referência:
ETRS89/Portugal TM06

Data de elaboração: 2018-12-07

Fontes: DGT (2017). CMC (2017). DGEG (2018).

1	2	3	4	5
6	7	8	9	10
11	12	13	14	
15	16	17	18	
19	20	21		

Cofinanciado por:



Legenda

- Suscetibilidade**
 - Baixa
 - Nula/NA
- EEVS**
 - Sede das Freguesias
 - Lares sociais
 - Locais de Culto
 - Adutoras
 - Nascentes e curso de água
 - Captações
 - Rede elétrica
 - Posto transformação
 - Património Arqueológico
 - Desporto
- Rede Viária**
 - Estrada Nacional
 - Estrada Municipal
 - Caminho Municipal
 - Outras vias
- Estruturas**
 - Aqueduto
- EH**
 - Urbanos e urbanizáveis
 - Agglomerados
 - BGR
- Limites Administrativos**
 - Freguesias

Elaborado por:

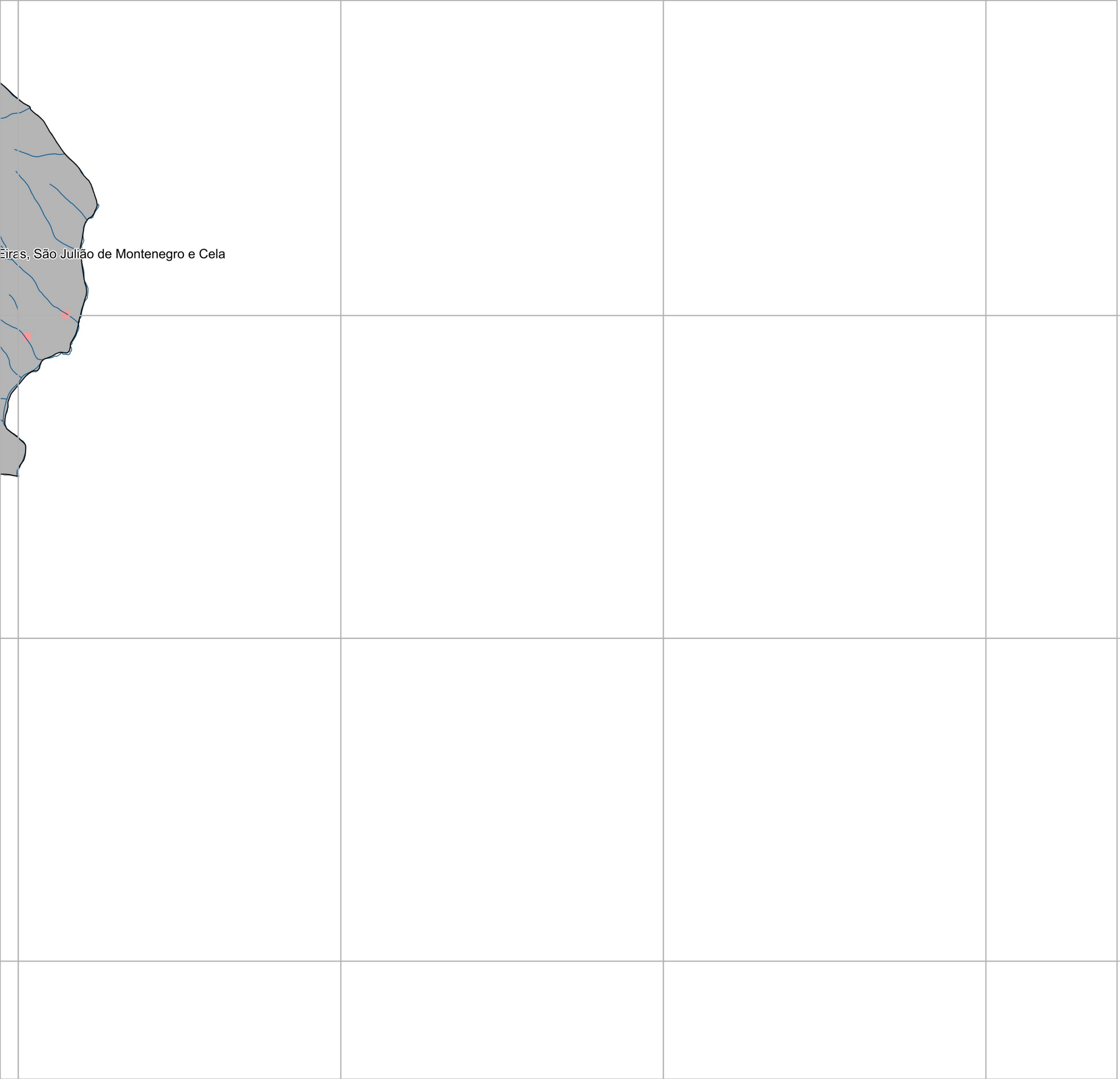


64 000

66 000

68 000

70 000



Eiras, São Julião de Montenegro e Cela

Plano Municipal de Emergência e de Proteção Civil | Município de Chaves

Mapa nº 31.1 | Folha 18

Carta do Risco de Cheias e Inundações

Escala: 1:25 000

0 0.25 0.5 km

Sistema de Referência:
ETRS89/Portugal TM06

Data de elaboração: 2018-12-07

1	2	3	4	5
6	7	8	9	10
11	12	13	14	
15	16	17	18	
19	20	21		

Fontes: DGT (2017). CMC (2017). DGEG (2018).

Cofinanciado por:



Legenda

Suscetibilidade

■ Nula/NA

Estruturas

■ Aqueduto

EEVS

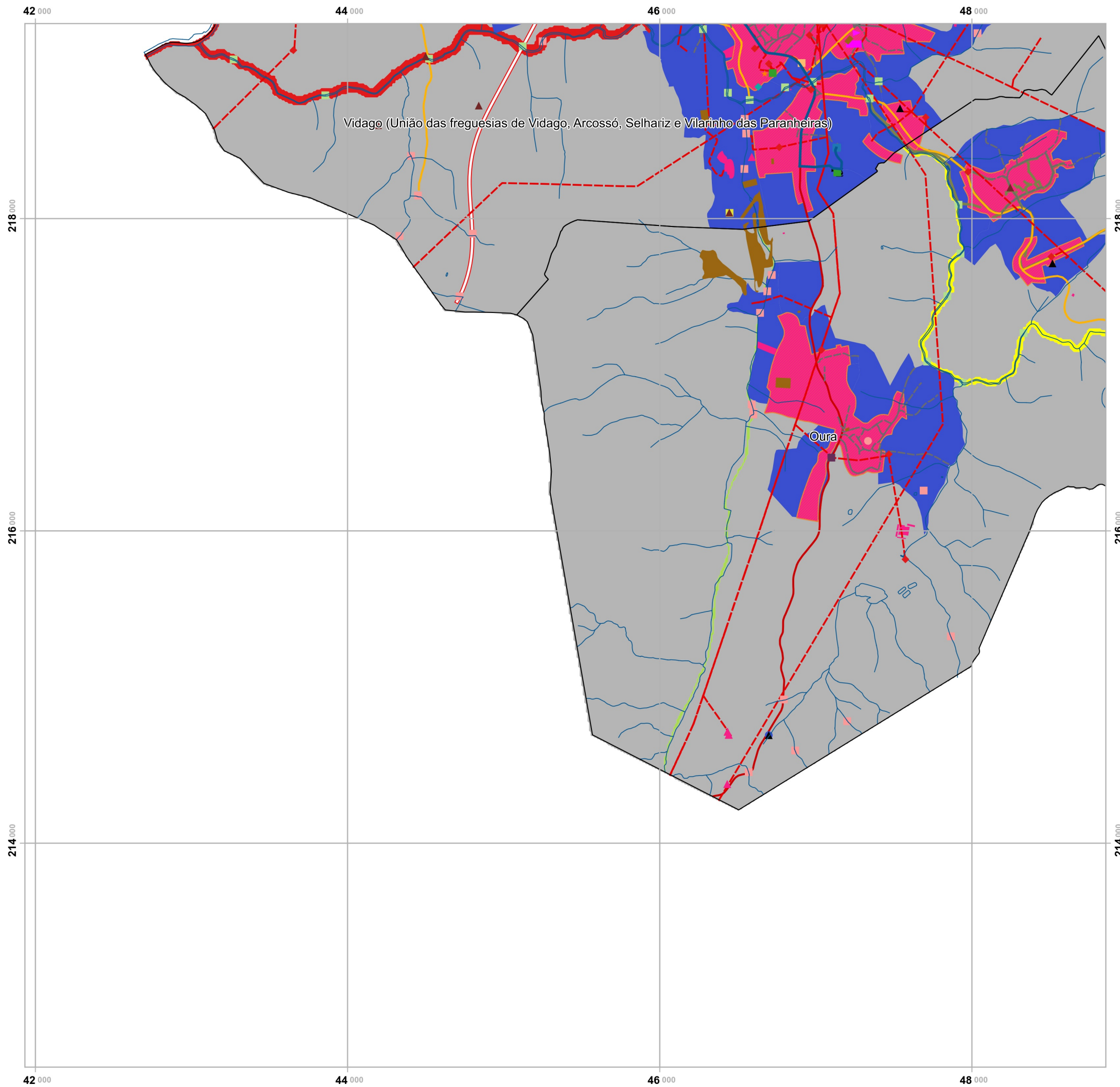
— Nascentes e curso de água

Limites Administrativos

□ Frequecias

Elaborado por:





Plano Municipal de Emergência e de Proteção Civil | Município de Chaves

Mapa nº 31.1 | Folha 19

Carta do Risco de Cheias e Inundações

Escala: 1:25 000



Sistema de Referência: ETRS89/Portugal TM06

Data de elaboração: 2018-12-07

1	2	3	4	5
6	7	8	9	10
11	12	13	14	
15	16	17	18	
19	20	21		

Fontes: DGT (2017). CMC (2017). DGEG (2018).

Cofinanciado por:

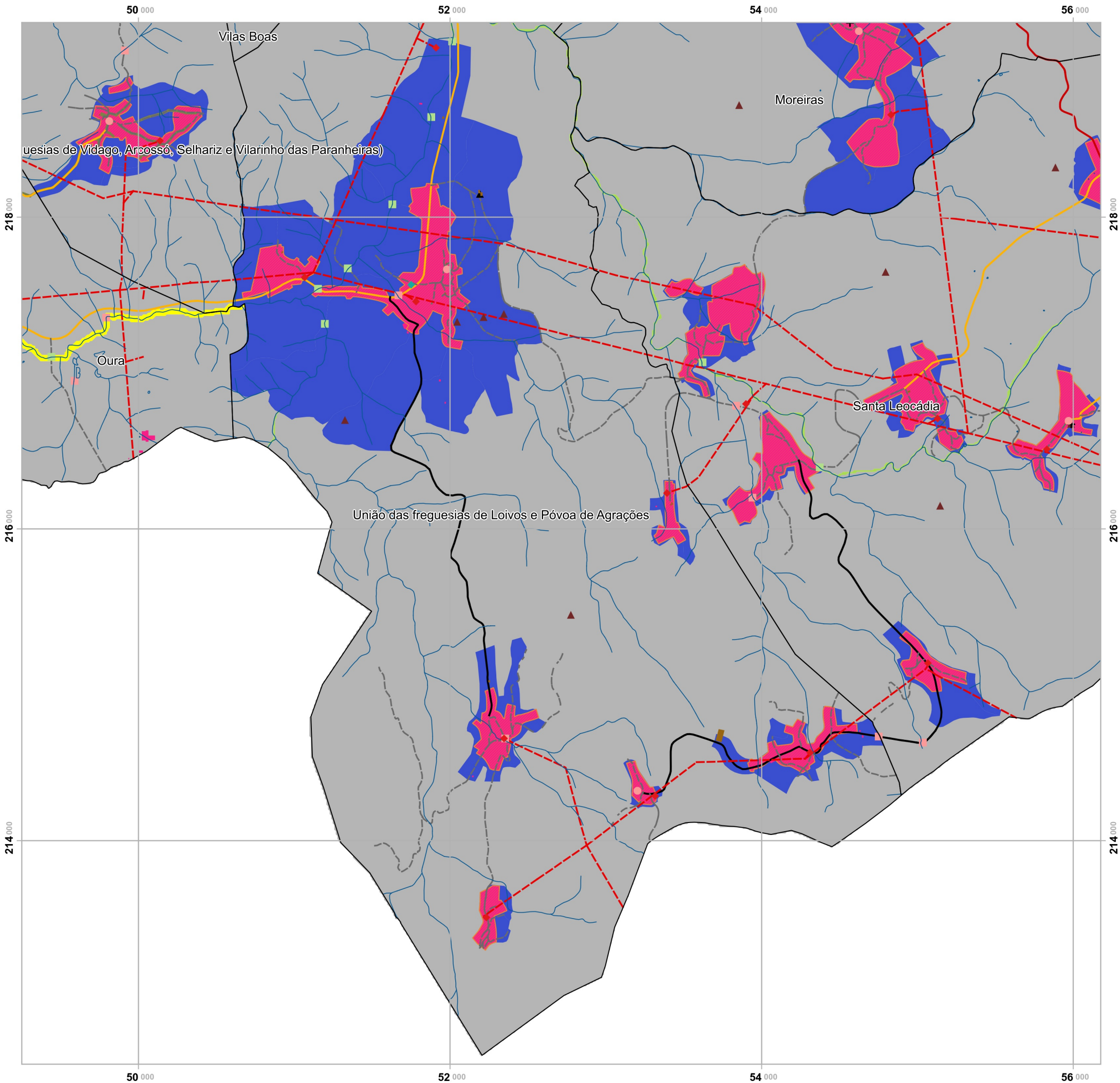


Legenda

- Suscetibilidade**
 - Baixa
 - Moderada
 - Elevada
 - Nula/NA
- EEVS**
 - Sede das Freguesias
 - Equipamento de Educação
 - Lares sociais
 - GNR
 - Bombeiros
 - Centro de Meios Aéreos
 - Adutoras
 - Nascentes e curso de água
 - Depositos de água
 - Saneamento
 - Unidades autónomas de gás
 - Bombas de Combustível
 - Rede elétrica
 - Posto transformação
 - Antenas
 - Termas Vidago
- Património Arqueológico**
- Áreas industriais e armazenamento Desporto**
- Rede Viária**
 - Autoestrada
 - Estrada Nacional
 - Estrada Municipal
 - Caminho Municipal
 - Outras vias
- Estruturas**
 - Aqueduto
 - Viaduto
- EH**
 - Urbanos e urbanizáveis
 - Aglomerados
 - BGRI
- Limites Administrativos**
 - Freguesias

Elaborado por:





Plano Municipal de Emergência e de Proteção Civil | Município de Chaves

Mapa nº 31.1 | Folha 20

Carta do Risco de Cheias e Inundações

Escala: 1:25 000

0 0.25 0.5 km

Sistema de Referência:
ETRS89/Portugal TM06

Data de elaboração: 2018-12-07

1	2	3	4	5
6	7	8	9	10
11	12	13	14	
15	16	17	18	
19	20	21		

Fontes: DGT (2017). CMC (2017). DGEG (2018).

Cofinanciado por:



Legenda

Suscetibilidade

- Baixa
- Moderada
- Nula/NA

EEVS

- Sede das Freguesias
- Lares sociais
- Locais de Culto
- Nascentes e curso de água
- Saneamento
- Rede elétrica
- Posto transformação
- Património Arqueológico
- Áreas industriais e armazenamento
- Desporto

Rede Viária

- Estrada Nacional
- Estrada Municipal
- Caminho Municipal
- Outras vias

Estruturas

- Aqueduto

EH

- Urbanos e urbanizáveis
- Agglomerados
- BGR

Limites Administrativos

- Freguesias

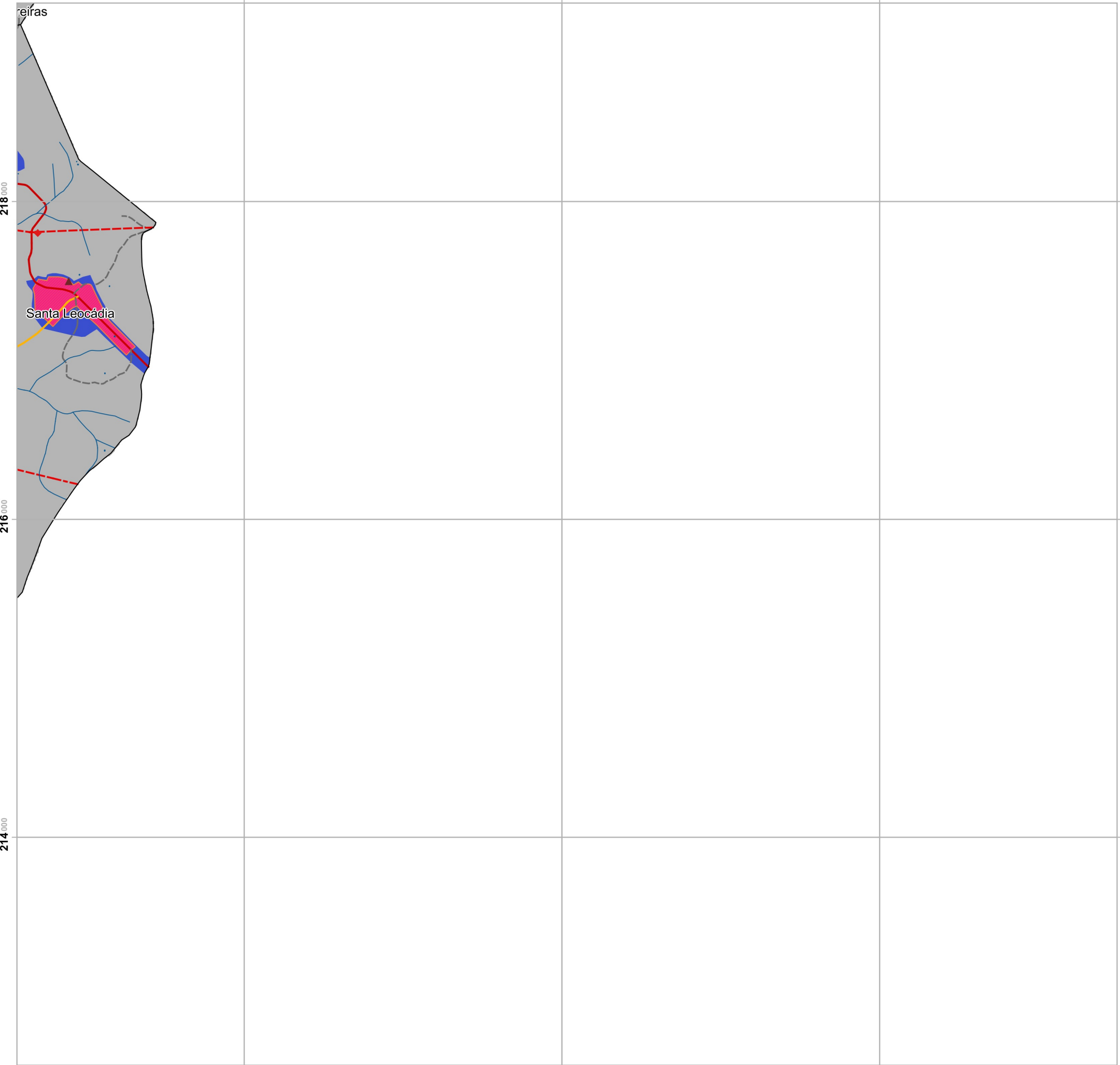
Elaborado por:



58 000

60 000

62 000



Plano Municipal de Emergência e de Proteção Civil | Município de Chaves

Mapa nº 31.1 | Folha 21

Carta do Risco de Cheias e Inundações

Escala: 1:25 000

0 0.25 0.5 km

Sistema de Referência:
ETRS89/Portugal TM06

Data de elaboração: 2018-12-07

1	2	3	4	5
6	7	8	9	10
11	12	13	14	
15	16	17	18	
19	20	21		

Fontes: DGT (2017). CMC (2017). DGE (2018).

Cofinanciado por:



Legenda

Suscetibilidade

■ Nula/NA

EEVS

- Nascentes e curso de água
- - - Rede elétrica
- ◆ Posto transformação
- ▲ Património Arqueológico

Rede Viária

- Estrada Nacional
- Estrada Municipal
- - - Outras vias

EH

- Urbanos e urbanizáveis
- Aglomerados
- BGR

Limites Administrativos

- Frequesias

Elaborado por:

