

# Plano Municipal de Emergência e de Proteção Civil | Município de Valpaços

Mapa nº 16.1 | Folha 2|

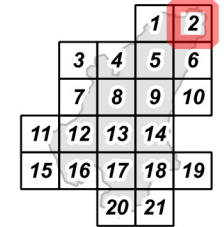
Carta de Suscetibilidade: Cheias e inundações por ruptura de barragens.

Escala: 1:25 000

0 0.25 0.5 km

Sistema de Referência:  
ETRS89/Portugal TM06

Data de elaboração: 2018-11-15



Fontes: CMV (2017). DGT (2017). Elaboração Própria.

Cofinanciado por:



## Legenda

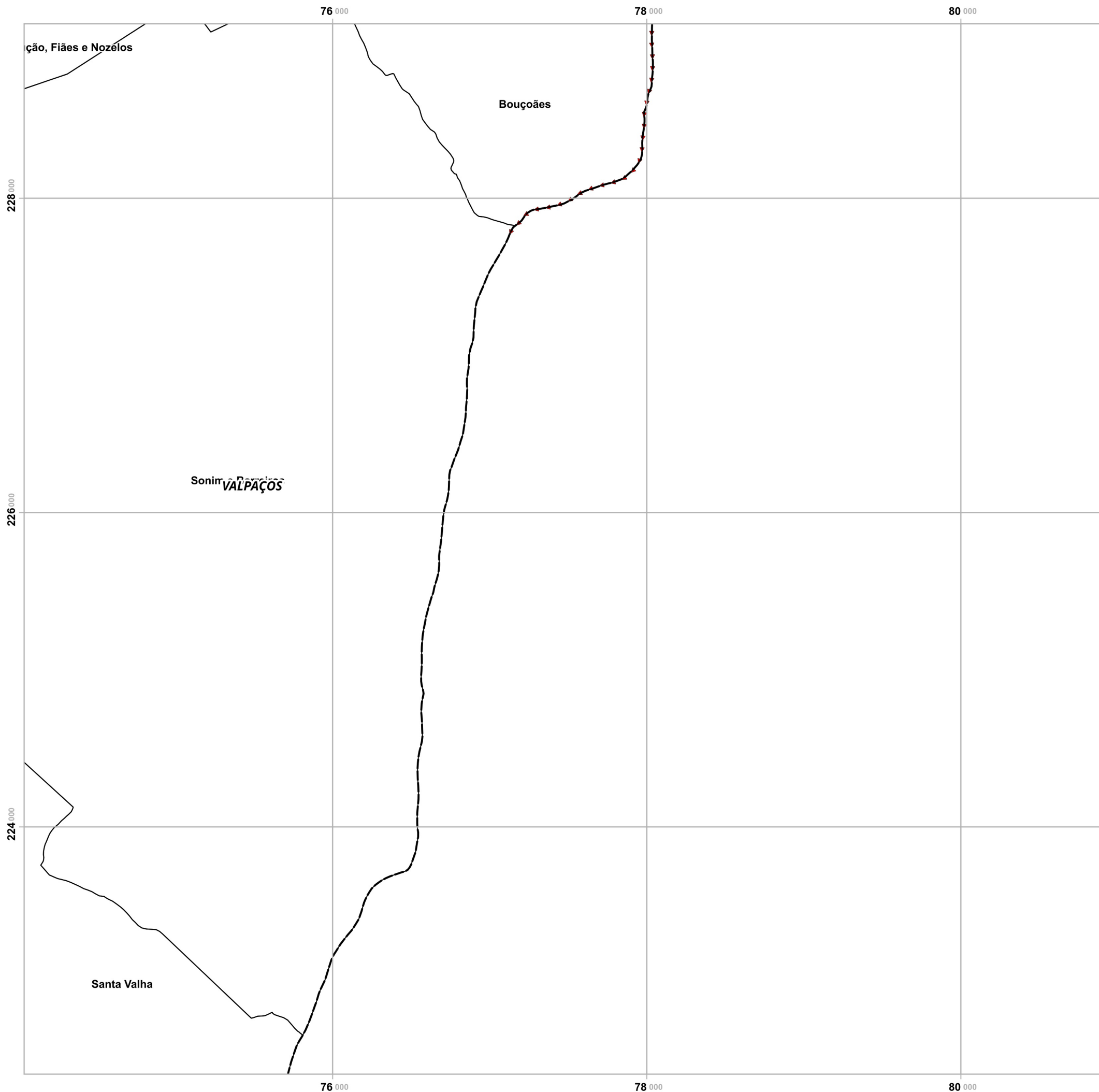
- ▶▶▶ Direção de Onda de Cheia
- Barragens

### Limites administrativos

- Freguesias
- ▬ Concelho de Valpaços
- Concelhos limítrofes

Elaborado por:





# Plano Municipal de Emergência e de Proteção Civil | Município de Valpaços

Mapa nº 16.1 | Folha 6]

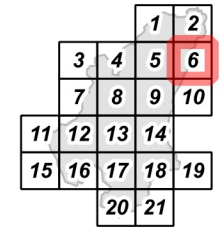
Carta de Suscetibilidade: Cheias e inundações por ruptura de barragens.

Escala: 1:25 000

0 0.25 0.5 km

Sistema de Referência:  
ETRS89/Portugal TM06

Data de elaboração: 2018-11-15



Fontes: CMV (2017). DGT (2017). Elaboração Própria.

Cofinanciado por:



## Legenda

- ▶▶▶ Direção de Onda de Cheia
- Barragens

### Limites administrativos

- Freguesias
- Concelho de Valpaços
- Concelhos limítrofes

Elaborado por:

