

Plano Municipal de Emergência e de Proteção Civil | Município de Montalegre

Mapa nº 19.1 | Folha 1

Carta de produção, armazenamento e distribuição de energia

Escala: 1:25 000

0 0.25 0.5 km

Sistema de Referência:
ETRS89/Portugal TM06

Data de elaboração: 2019-08-22

		1				
	4	5	6	7	8	9
10	11	12	13	14	15	16
17	18	19	20	21	22	
23	24	25	26			
	27	28	29			

Fontes: DGT (2017). CMM (2017). DGEG (2018).

Cofinanciado por:



Legenda

- Depósitos de gás
- Bombas de Combustível
- Aerogeradores

Rede Elétrica

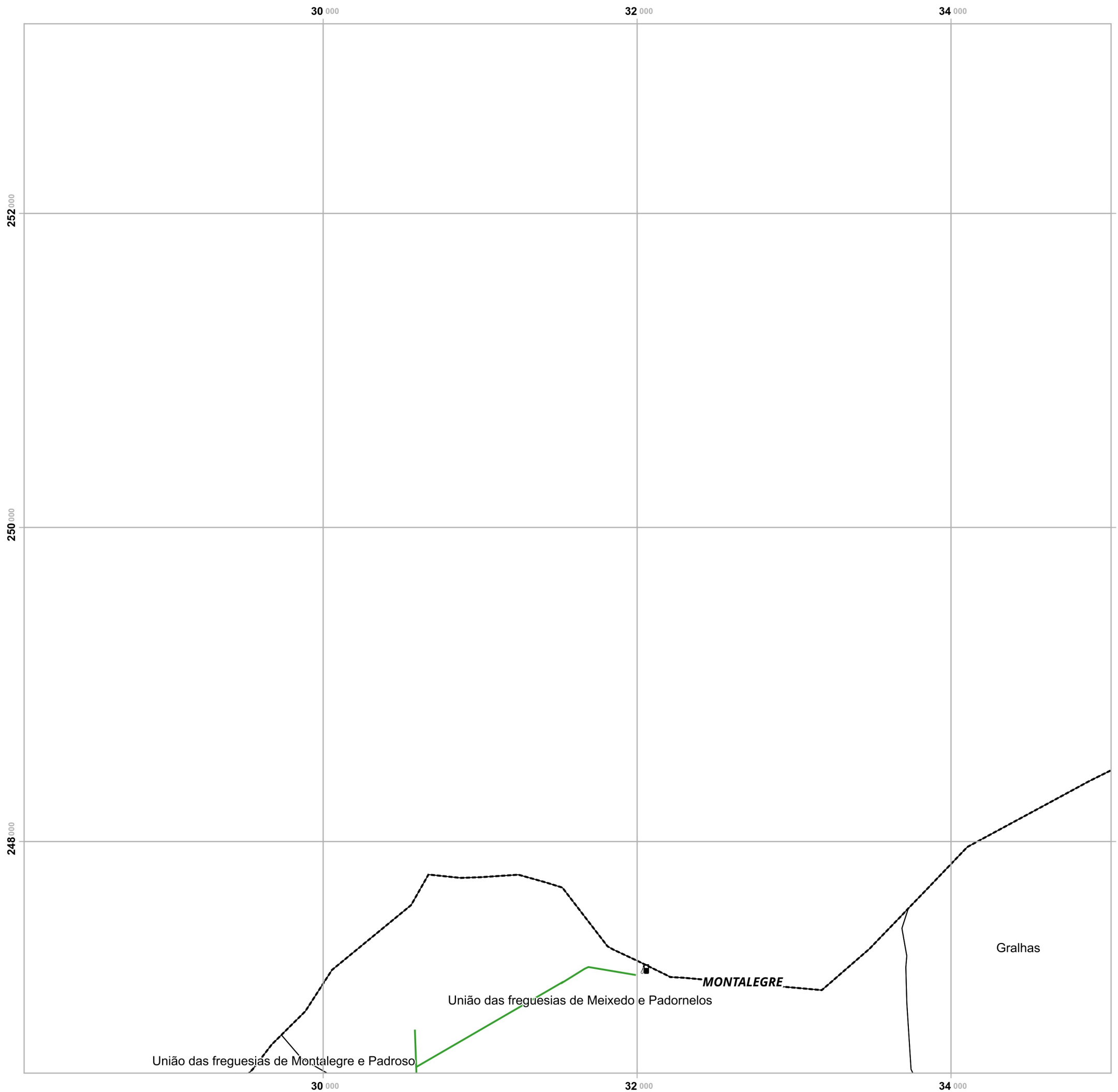
- Subestação EDP
- Muito Alta Tensão
- Alta e Média Tensão

Limites administrativos

- Freguesias
- Concelho de Montalegre
- Concelhos limítrofes

Elaborado por:





Plano Municipal de Emergência e de Proteção Civil | Município de Montalegre

Mapa nº 19.1 | Folha 2

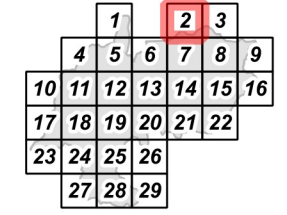
Carta de produção, armazenamento e distribuição de energia

Escala: 1:25 000

0 0.25 0.5 km

Sistema de Referência:
ETRS89/Portugal TM06

Data de elaboração: 2019-08-22



Fontes: DGT (2017). CMM (2017). DGEG (2018).

Cofinanciado por:



Legenda

- Depósitos de gás
- Bombas de Combustível
- Aerogeradores

Rede Elétrica

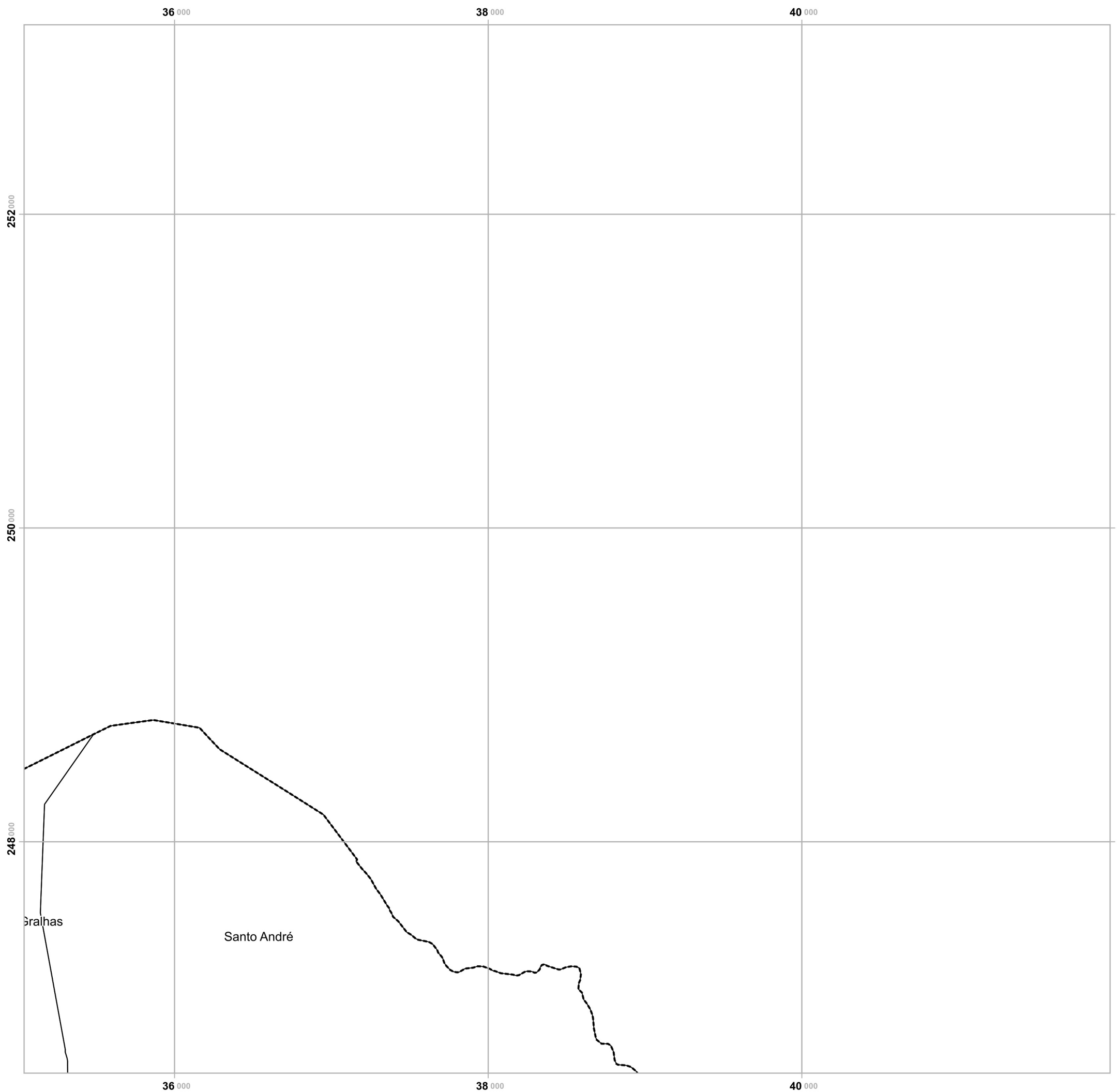
- Subestação EDP
- Muito Alta Tensão
- Alta e Média Tensão

Limites administrativos

- Freguesias
- Concelho de Montalegre
- Concelhos limítrofes

Elaborado por:





Plano Municipal de Emergência e de Proteção Civil | Município de Montalegre

Mapa nº 19.1 | Folha 3

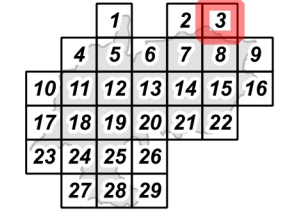
Carta de produção, armazenamento e distribuição de energia

Escala: 1:25 000



Sistema de Referência:
ETRS89/Portugal TM06

Data de elaboração: 2019-08-22



Fontes: DGT (2017). CMM (2017). DGEG (2018).

Cofinanciado por:



Legenda

- Depósitos de gás
- Bombas de Combustível
- Aerogeradores

Rede Elétrica

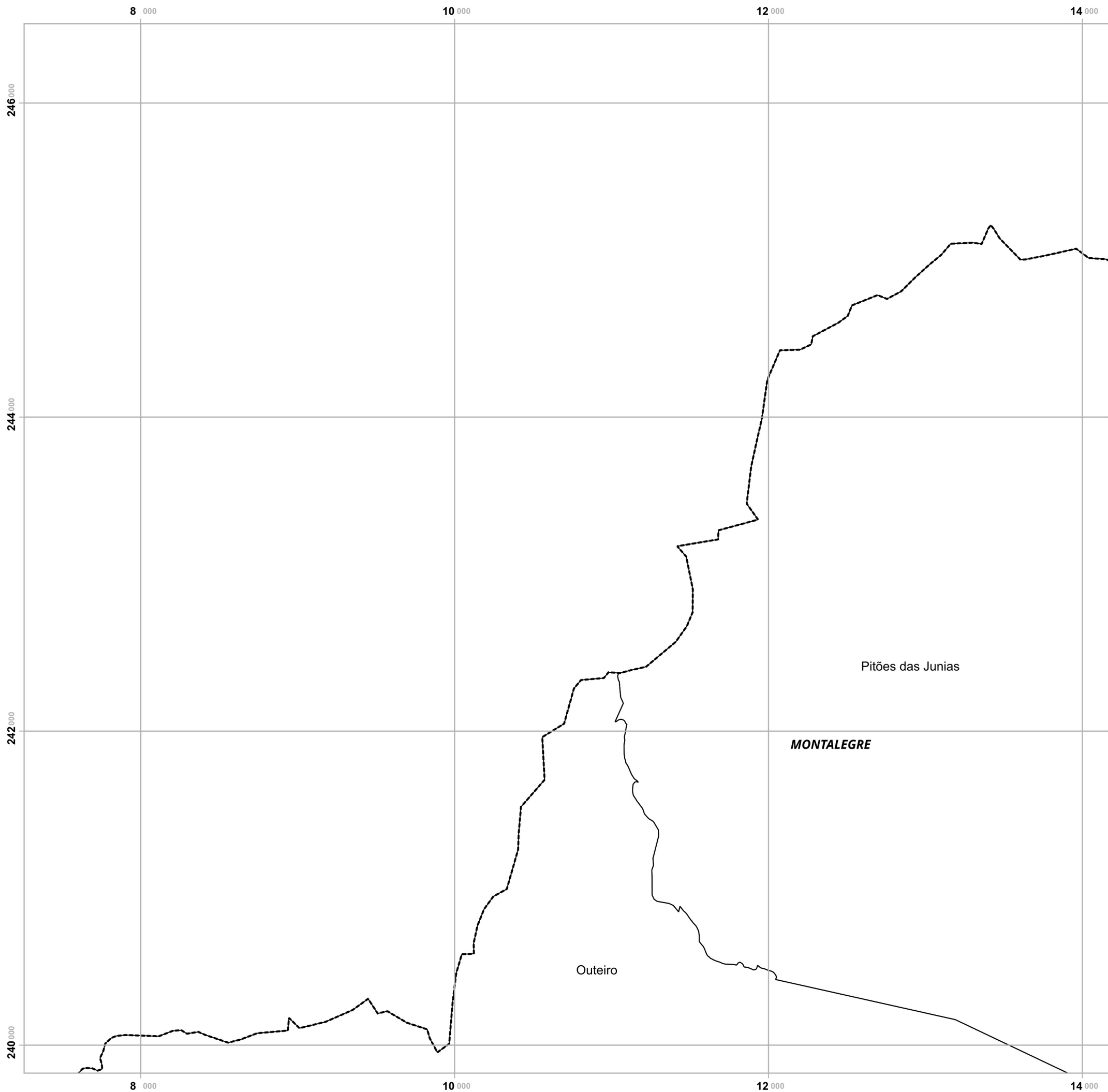
- Subestação EDP
- Muito Alta Tensão
- Alta e Média Tensão

Limites administrativos

- Freguesias
- Concelho de Montalegre
- Concelhos limítrofes

Elaborado por:





Plano Municipal de Emergência e de Proteção Civil | Município de Montalegre

Mapa nº 19.1 | Folha 4

Carta de produção, armazenamento e distribuição de energia

Escala: 1:25 000

0 0.25 0.5 km

Sistema de Referência:
ETRS89/Portugal TM06

Data de elaboração: 2019-08-22

		1	2	3
4	5	6	7	8
10	11	12	13	14
17	18	19	20	21
23	24	25	26	
	27	28	29	

Fontes: DGT (2017). CMM (2017). DGEG (2018).

Cofinanciado por:



Legenda

- Depósitos de gás
- Bombas de Combustível
- Aerogeradores

Rede Elétrica

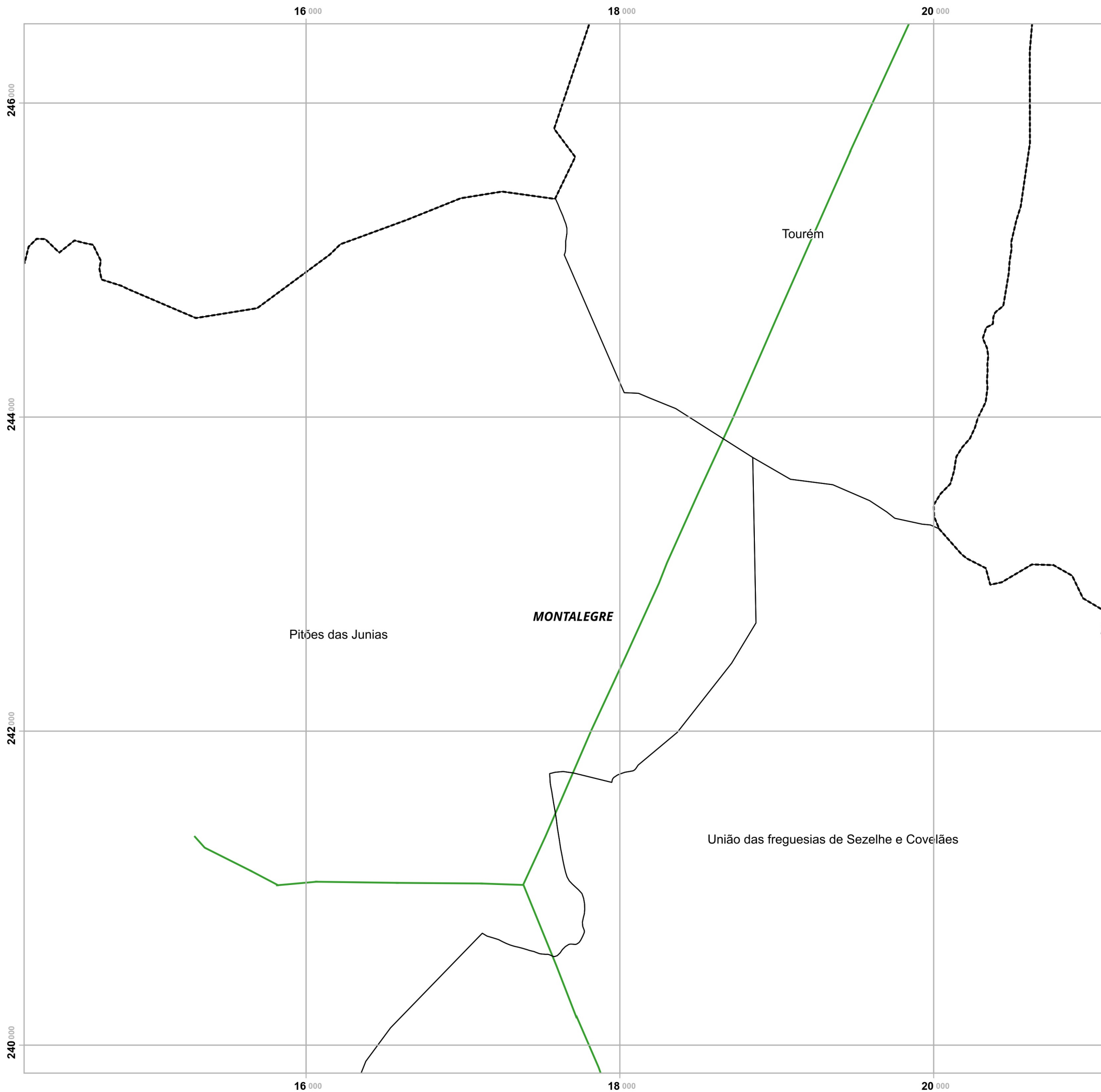
- Subestação EDP
- Muito Alta Tensão
- Alta e Média Tensão

Limites administrativos

- Freguesias
- Concelho de Montalegre
- Concelhos limítrofes

Elaborado por:





Plano Municipal de Emergência e de Proteção Civil | Município de Montalegre

Mapa nº 19.1 | Folha 5

Carta de produção, armazenamento e distribuição de energia

Escala: 1:25 000



Sistema de Referência:
ETRS89/Portugal TM06

Data de elaboração: 2019-08-22

		1	2	3	
	4	5	6	7	8
10	11	12	13	14	15
17	18	19	20	21	22
23	24	25	26		
	27	28	29		

Fontes: DGT (2017). CMM (2017). DGEG (2018).

Cofinanciado por:



Legenda

- Depósitos de gás
- Bombas de Combustível
- Aerogeradores

Rede Elétrica

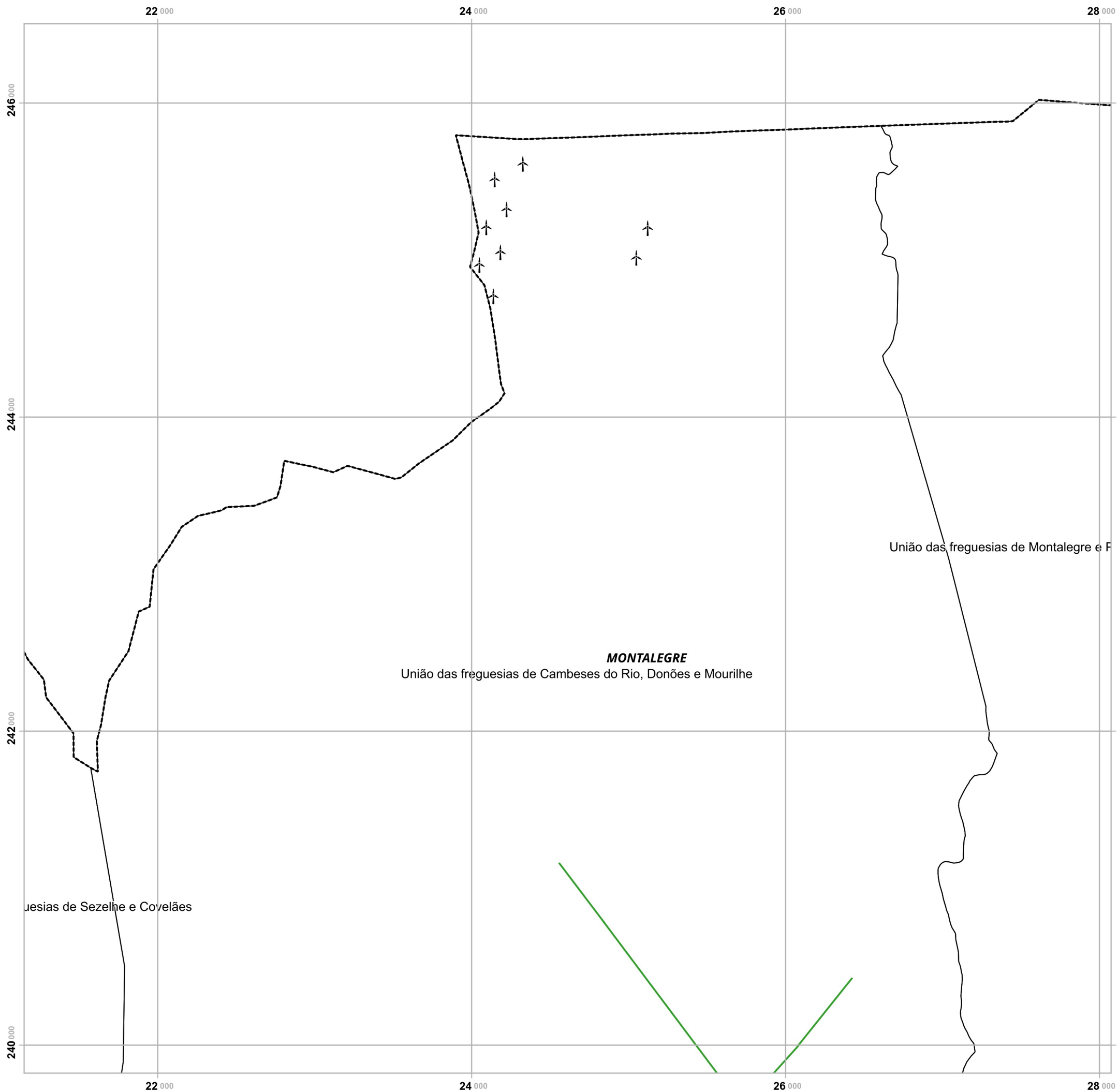
- Subestação EDP
- Muito Alta Tensão
- Alta e Média Tensão

Limites administrativos

- Freguesias
- Concelho de Montalegre
- Concelhos limítrofes

Elaborado por:





Plano Municipal de Emergência e de Proteção Civil | Município de Montalegre

Mapa nº 19.1 | Folha 6

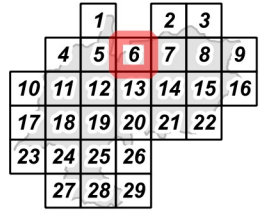
Carta de produção, armazenamento e distribuição de energia

Escala: 1:25 000



Sistema de Referência:
ETRS89/Portugal TM06

Data de elaboração: 2019-08-22



Fontes: DGT (2017). CMM (2017). DGEG (2018).

Cofinanciado por:



Legenda

- Depósitos de gás
- Bombas de Combustível
- Aerogeradores

Rede Elétrica

- Subestação EDP
- Muito Alta Tensão
- Alta e Média Tensão

Limites administrativos

- Freguesias
- Concelho de Montalegre
- Concelhos limítrofes

Elaborado por:





Plano Municipal de Emergência e de Proteção Civil | Município de Montalegre

Mapa nº 19.1 | Folha 7

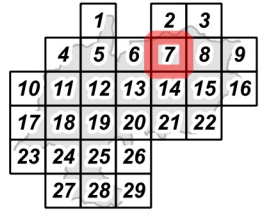
Carta de produção, armazenamento e distribuição de energia

Escala: 1:25 000



Sistema de Referência:
ETRS89/Portugal TM06

Data de elaboração: 2019-08-22



Fontes: DGT (2017). CMM (2017). DGEG (2018).

Cofinanciado por:



Legenda

- Depósitos de gás
- Bombas de Combustível
- Aerogeradores

Rede Elétrica

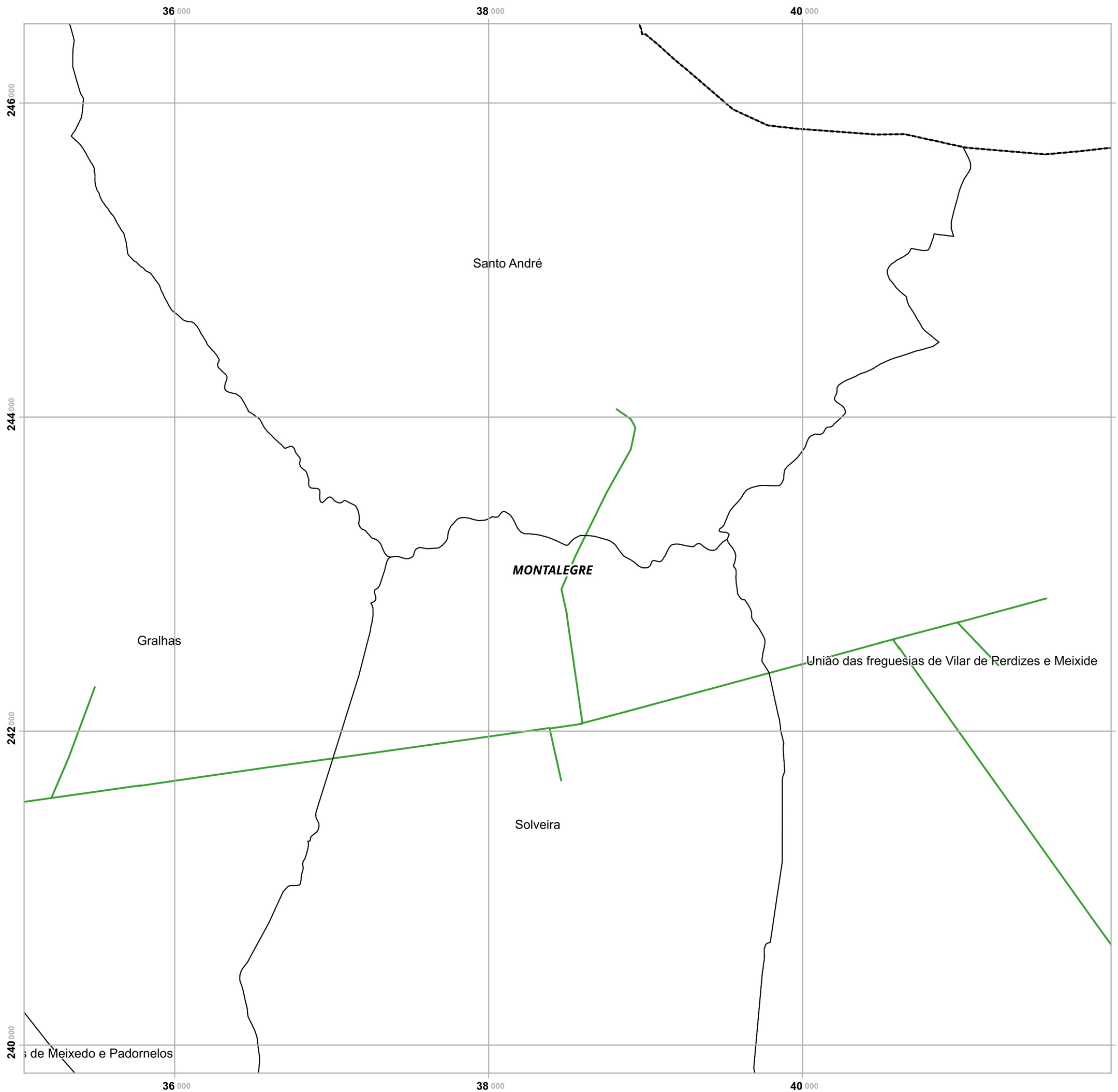
- Subestação EDP
- Muito Alta Tensão
- Alta e Média Tensão

Limites administrativos

- Freguesias
- Concelho de Montalegre
- Concelhos limítrofes

Elaborado por:





Plano Municipal de Emergência e de Proteção Civil | Município de Montalegre

Mapa nº 19.1 | Folha 8

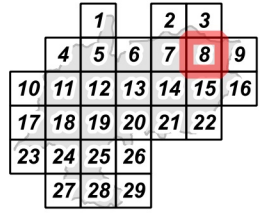
Carta de produção, armazenamento e distribuição de energia

Escala: 1:25 000



Sistema de Referência:
ETRS89/Portugal TM06

Data de elaboração: 2019-08-22



Fontes: DGT (2017). CMM (2017). DGEG (2018).

Cofinanciado por:



Legenda

- Depósitos de gás
- Bombas de Combustível
- Aerogeradores

Rede Elétrica

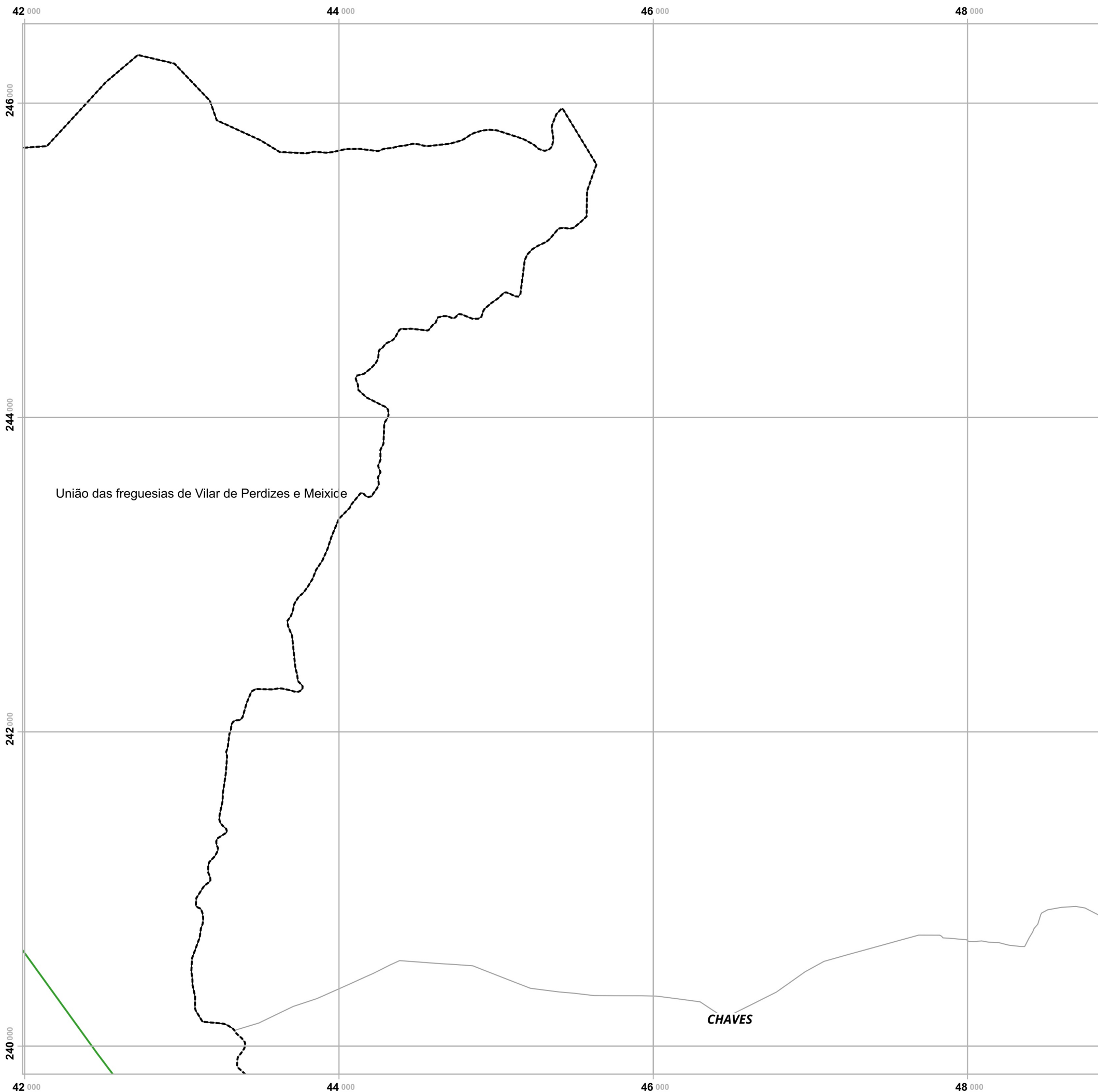
- Subestação EDP
- Muito Alta Tensão
- Alta e Média Tensão

Limites administrativos

- Freguesias
- Concelho de Montalegre
- Concelhos limítrofes

Elaborado por:





Plano Municipal de Emergência e de Proteção Civil | Município de Montalegre

Mapa nº 19.1 | Folha 9

Carta de produção, armazenamento e distribuição de energia

Escala: 1:25 000

0 0.25 0.5 km

Sistema de Referência:
ETRS89/Portugal TM06

Data de elaboração: 2019-08-22

		1	2	3
4	5	6	7	8
10	11	12	13	14
17	18	19	20	21
23	24	25	26	
	27	28	29	

Fontes: DGT (2017). CMM (2017). DGEG (2018).

Cofinanciado por:



Legenda

- Depósitos de gás
- Bombas de Combustível
- Aerogeradores

Rede Elétrica

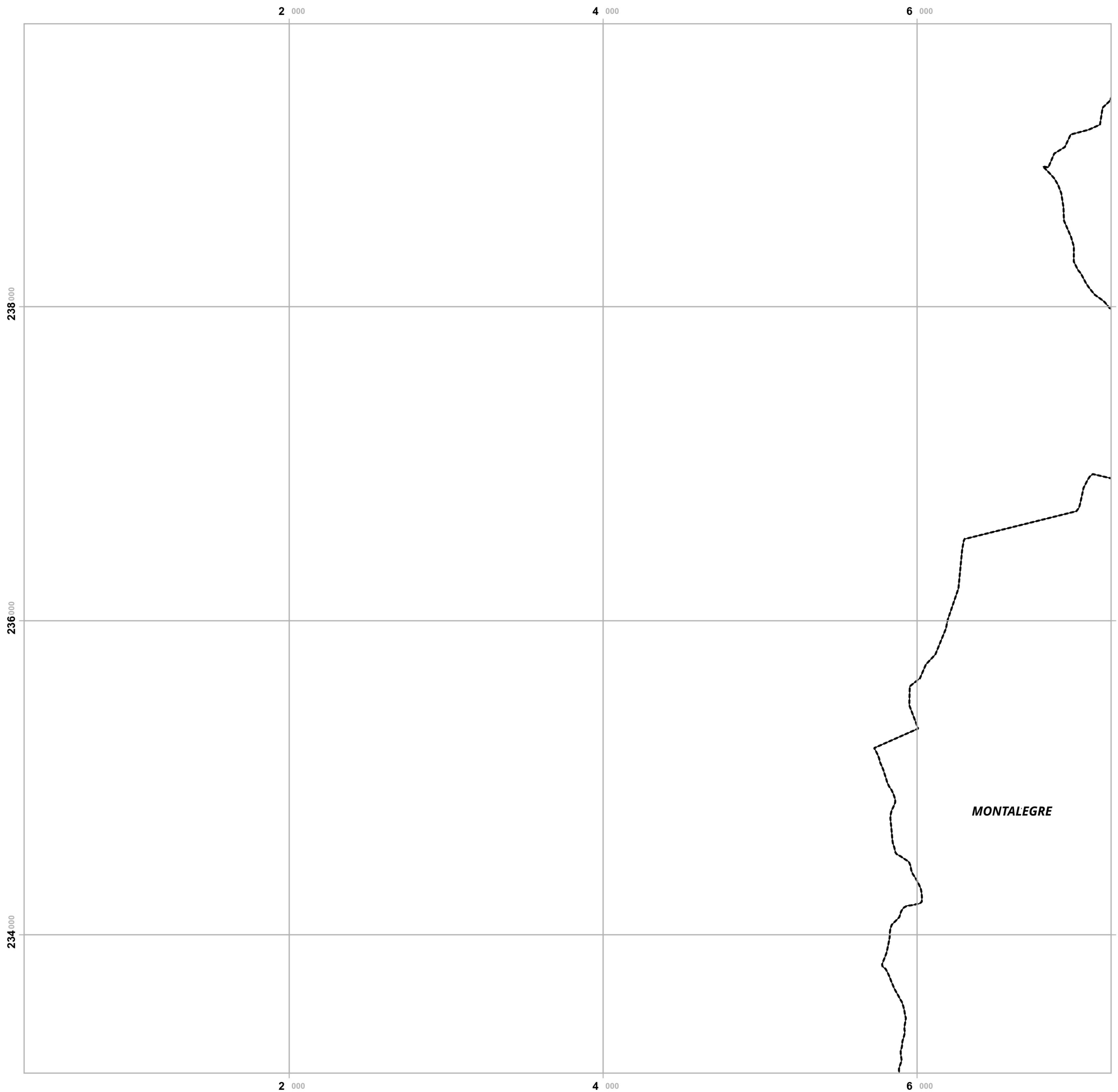
- Subestação EDP
- Muito Alta Tensão
- Alta e Média Tensão

Limites administrativos

- Freguesias
- Concelho de Montalegre
- Concelhos limítrofes

Elaborado por:





Plano Municipal de Emergência e de Proteção Civil | Município de Montalegre

Mapa nº 19.1 | Folha 10

Carta de produção, armazenamento e distribuição de energia

Escala: 1:25 000

0 0.25 0.5 km

Sistema de Referência:
ETRS89/Portugal TM06

Data de elaboração: 2019-08-22

		1	2	3		
	4	5	6	7	8	9
10	11	12	13	14	15	16
17	18	19	20	21	22	
23	24	25	26			
	27	28	29			

Fontes: DGT (2017). CMM (2017). DGEG (2018).

Cofinanciado por:



Legenda

- Depósitos de gás
- Bombas de Combustível
- Aerogeradores

Rede Elétrica

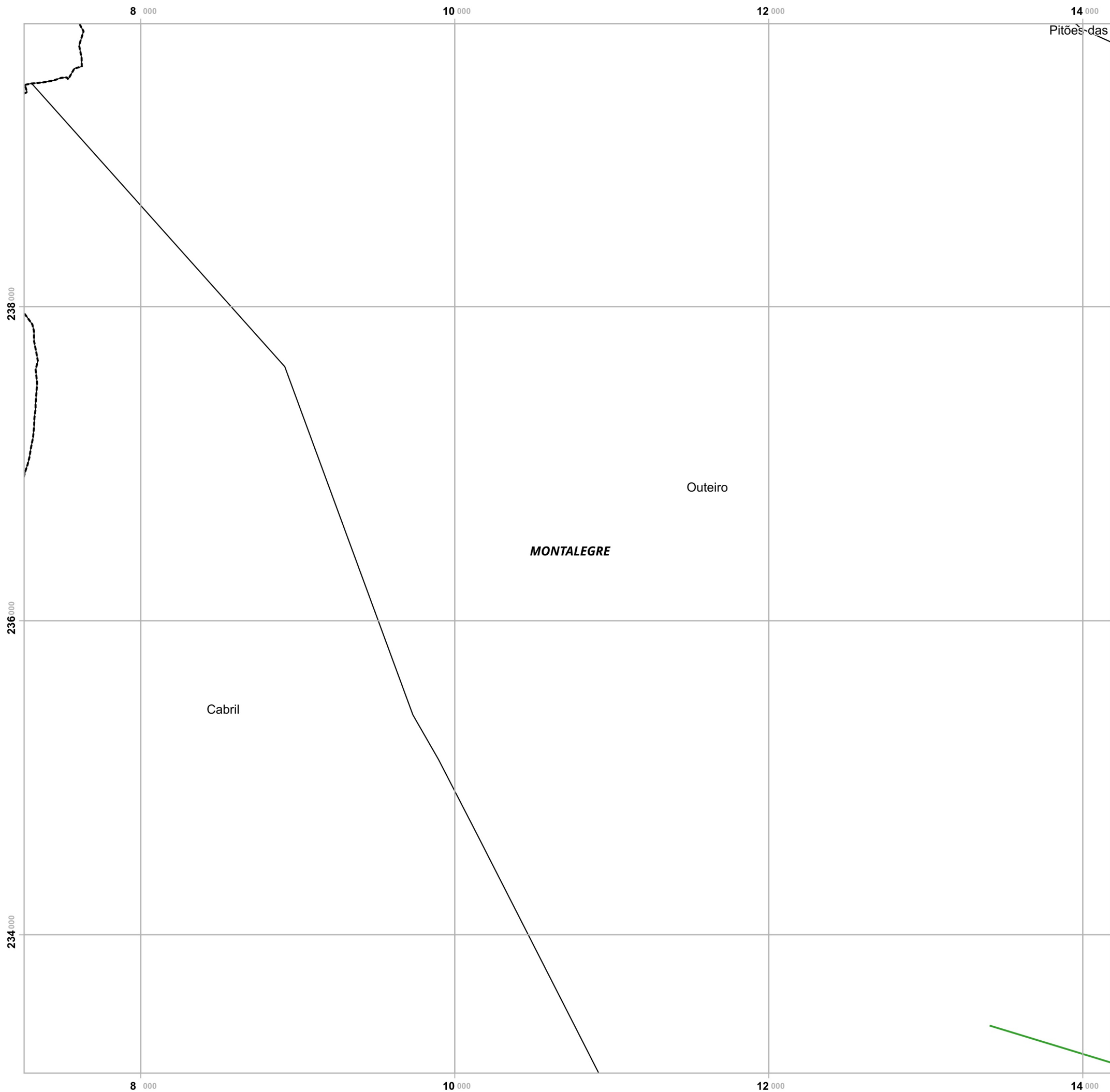
- Subestação EDP
- Muito Alta Tensão
- Alta e Média Tensão

Limites administrativos

- Freguesias
- Concelho de Montalegre
- Concelhos limítrofes

Elaborado por:





Plano Municipal de Emergência e de Proteção Civil | Município de Montalegre

Mapa nº 19.1 | Folha 11

Carta de produção, armazenamento e distribuição de energia

Escala: 1:25 000

0 0.25 0.5 km

Sistema de Referência:
ETRS89/Portugal TM06

Data de elaboração: 2019-08-22

		1	2	3		
	4	5	6	7	8	9
10	11	12	13	14	15	16
17	18	19	20	21	22	
23	24	25	26			
	27	28	29			

Fontes: DGT (2017). CMM (2017). DGEG (2018).

Cofinanciado por:



Legenda

- Depósitos de gás
- Bombas de Combustível
- Aerogeradores

Rede Elétrica

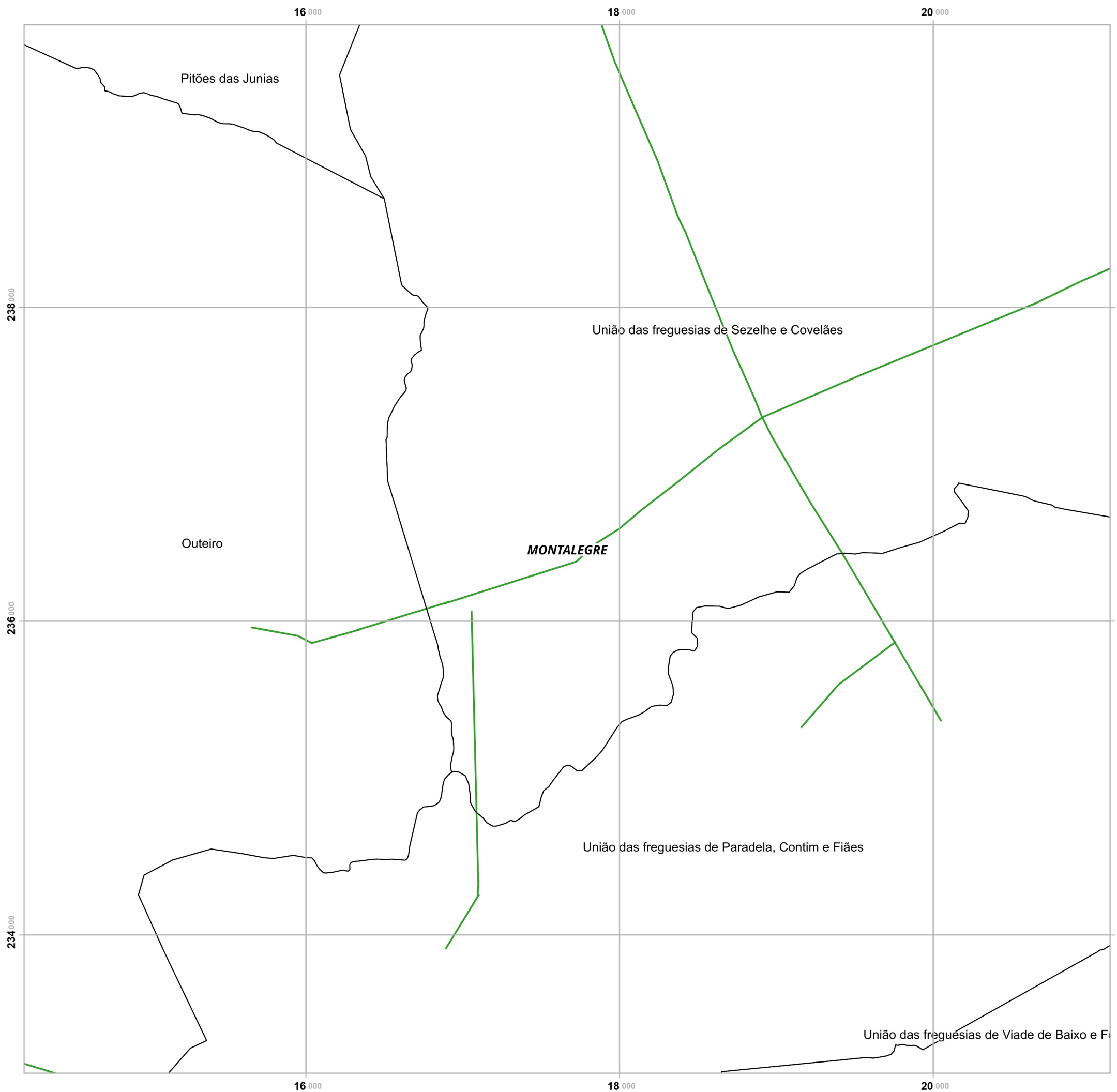
- Subestação EDP
- Muito Alta Tensão
- Alta e Média Tensão

Limites administrativos

- Freguesias
- Concelho de Montalegre
- Concelhos limítrofes

Elaborado por:





Plano Municipal de Emergência e de Proteção Civil | Município de Montalegre

Mapa nº 19.1 | Folha 12

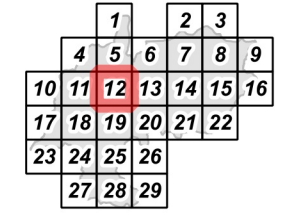
Carta de produção, armazenamento e distribuição de energia

Escala: 1:25 000



Sistema de Referência:
ETRS89/Portugal TM06

Data de elaboração: 2019-08-22



Fontes: DGT (2017). CMM (2017). DGEG (2018).

Cofinanciado por:



Legenda

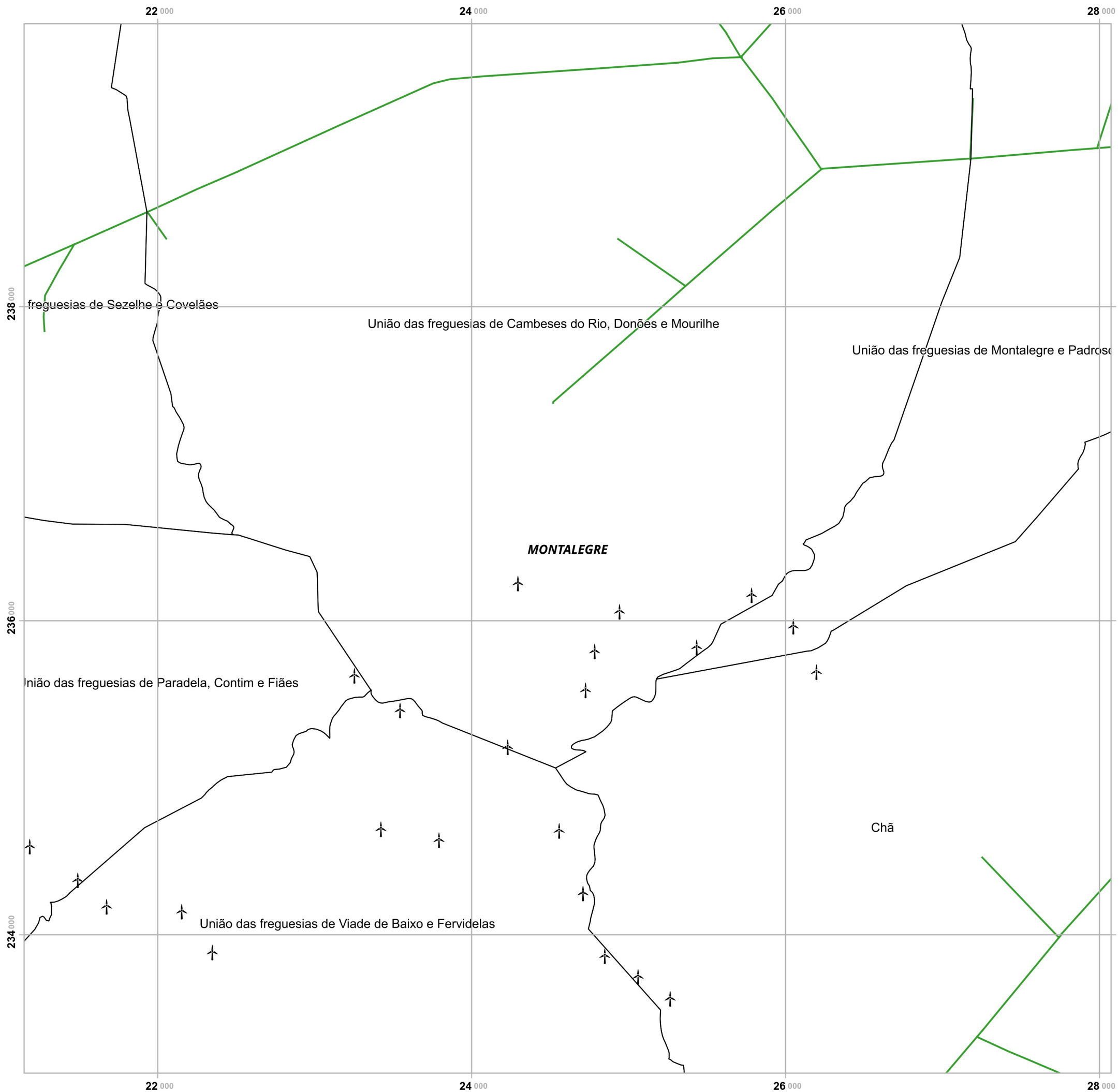
- Depósitos de gás
- Bombas de Combustível
- Aerogeradores

- Rede Elétrica**
- Subestação EDP
 - Muito Alta Tensão
 - Alta e Média Tensão

- Limites administrativos**
- Freguesias
 - Concelho de Montalegre
 - Concelhos limítrofes

Elaborado por:





Plano Municipal de Emergência e de Proteção Civil | Município de Montalegre

Mapa nº 19.1 | Folha 13

Carta de produção, armazenamento e distribuição de energia

Escala: 1:25 000



Sistema de Referência: ETRS89/Portugal TM06

Data de elaboração: 2019-08-22

		1	2	3		
	4	5	6	7	8	9
10	11	12	13	14	15	16
17	18	19	20	21	22	
23	24	25	26			
	27	28	29			

Fontes: DGT (2017). CMM (2017). DGEG (2018).

Cofinanciado por:



Legenda

- Depósitos de gás
- Bombas de Combustível
- Aerogeradores

- Rede Elétrica**
- Subestação EDP
 - Muito Alta Tensão
 - Alta e Média Tensão

- Limites administrativos**
- Freguesias
 - Concelho de Montalegre
 - Concelhos limítrofes

Elaborado por:



Plano Municipal de Emergência e de Proteção Civil | Município de Montalegre

Mapa nº 19.1 | Folha 14

Carta de produção, armazenamento e distribuição de energia

Escala: 1:25 000

0 0.25 0.5 km

Sistema de Referência:
ETRS89/Portugal TM06

Data de elaboração: 2019-08-22

		1	2	3	
4	5	6	7	8	9
10	11	12	13	14	15
17	18	19	20	21	22
23	24	25	26		
	27	28	29		

Fontes: DGT (2017). CMM (2017). DGE (2018).

Cofinanciado por:



Legenda

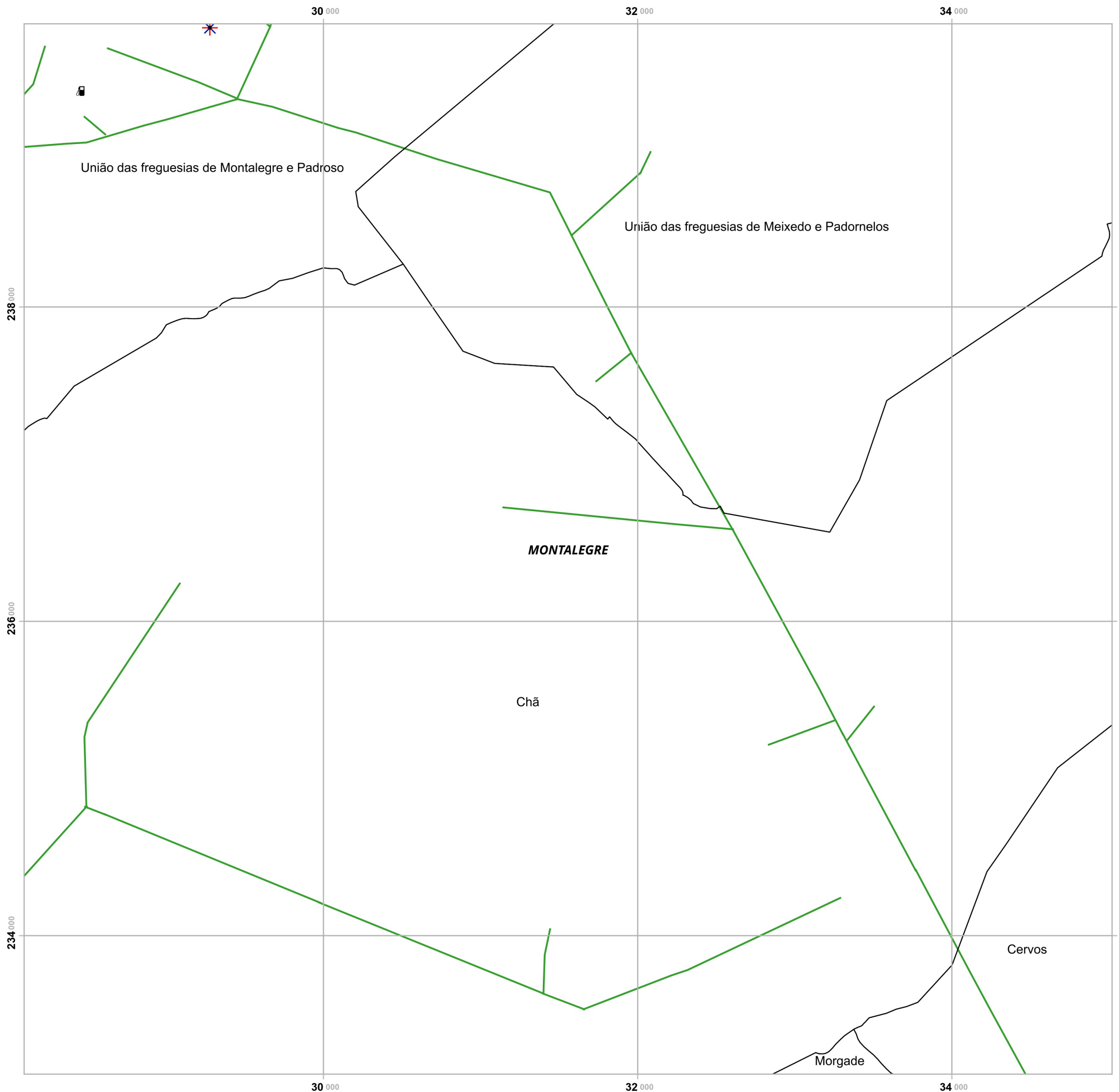
- Depósitos de gás
- Bombas de Combustível
- Aerogeradores

Rede Elétrica

- Subestação EDP
- Muito Alta Tensão
- Alta e Média Tensão

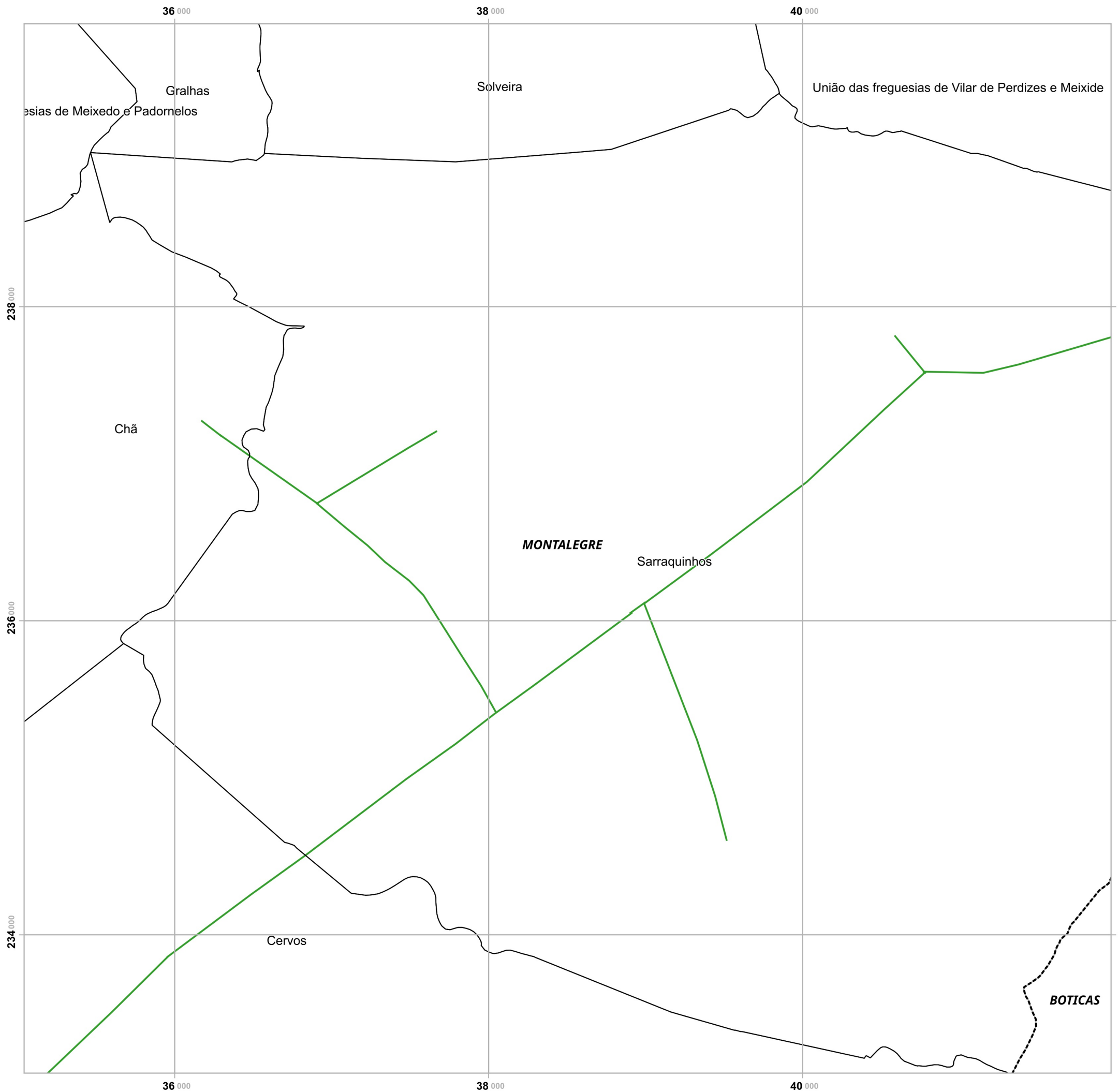
Limites administrativos

- Freguesias
- Concelho de Montalegre
- Concelhos limítrofes



Elaborado por:





Plano Municipal de Emergência e de Proteção Civil | Município de Montalegre

Mapa nº 19.1 | Folha 15

Carta de produção, armazenamento e distribuição de energia

Escala: 1:25 000

0 0.25 0.5 km

Sistema de Referência:
ETRS89/Portugal TM06

Data de elaboração: 2019-08-22

		1	2	3	
4	5	6	7	8	9
10	11	12	13	14	15
17	18	19	20	21	22
23	24	25	26		
	27	28	29		

Fontes: DGT (2017). CMM (2017). DGEG (2018).

Cofinanciado por:



Legenda

- Depósitos de gás
- Bombas de Combustível
- Aerogeradores

Rede Elétrica

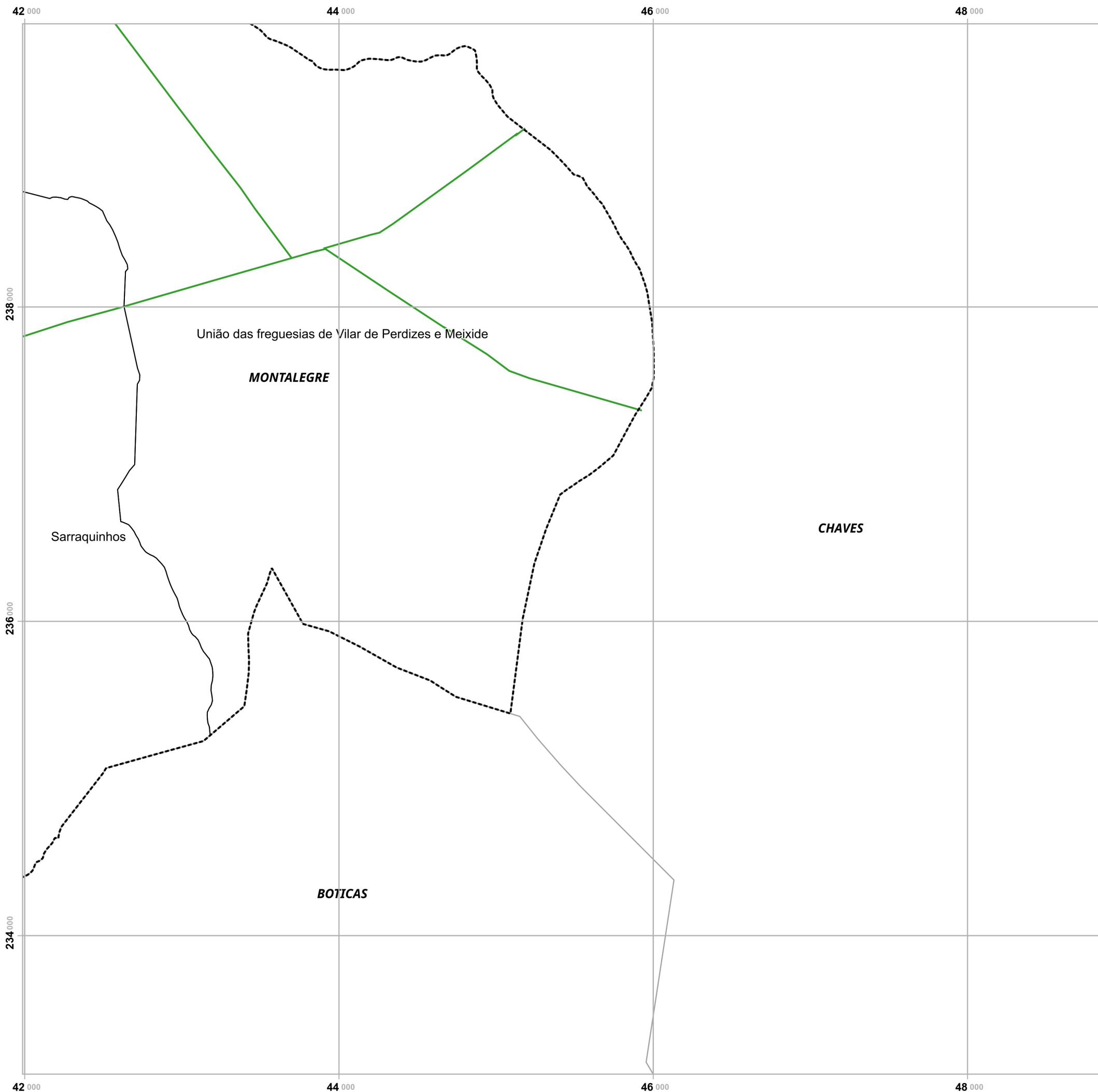
- Subestação EDP
- Muito Alta Tensão
- Alta e Média Tensão

Limites administrativos

- Freguesias
- Concelho de Montalegre
- Concelhos limítrofes

Elaborado por:





Plano Municipal de Emergência e de Proteção Civil | Município de Montalegre

Mapa nº 19.1 | Folha 16

Carta de produção, armazenamento e distribuição de energia

Escala: 1:25 000

0 0.25 0.5 km

Sistema de Referência:
ETRS89/Portugal TM06

Data de elaboração: 2019-08-22

		1	2	3		
	4	5	6	7	8	9
10	11	12	13	14	15	16
17	18	19	20	21	22	
23	24	25	26			
	27	28	29			

Fontes: DGT (2017). CMM (2017). DGEG (2018).

Cofinanciado por:



Legenda

- Depósitos de gás
- Bombas de Combustível
- Aerogeradores

Rede Elétrica

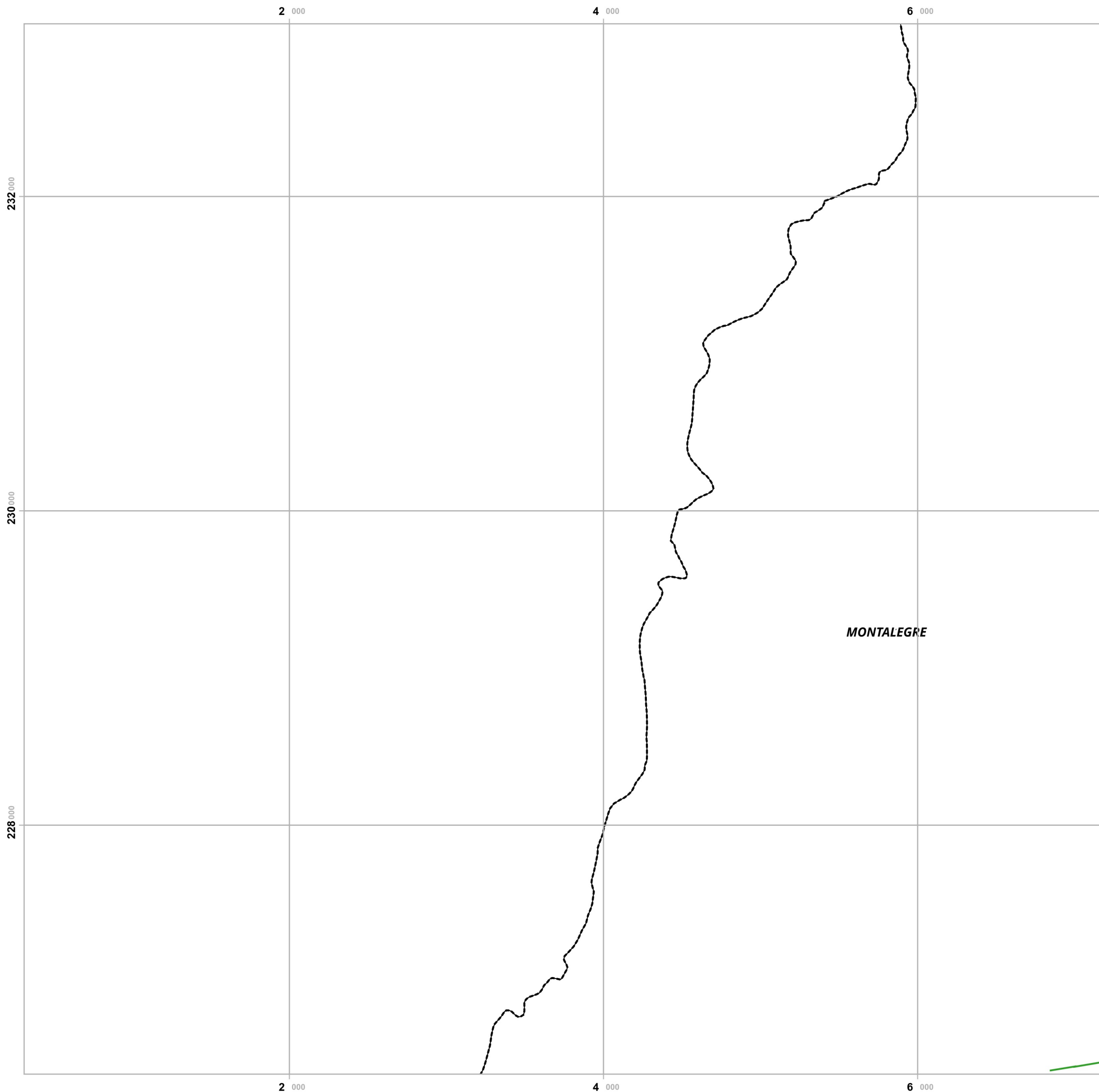
- Subestação EDP
- Muito Alta Tensão
- Alta e Média Tensão

Limites administrativos

- Freguesias
- Concelho de Montalegre
- Concelhos limítrofes

Elaborado por:





Plano Municipal de Emergência e de Proteção Civil | Município de Montalegre

Mapa nº 19.1 | Folha 17

Carta de produção, armazenamento e distribuição de energia

Escala: 1:25 000

0 0.25 0.5 km

Sistema de Referência:
ETRS89/Portugal TM06

Data de elaboração: 2019-08-22

		1	2	3		
	4	5	6	7	8	9
10	11	12	13	14	15	16
17	18	19	20	21	22	
23	24	25	26			
	27	28	29			

Fontes: DGT (2017). CMM (2017). DGEG (2018).

Cofinanciado por:



Legenda

- Depósitos de gás
- Bombas de Combustível
- Aerogeradores

Rede Elétrica

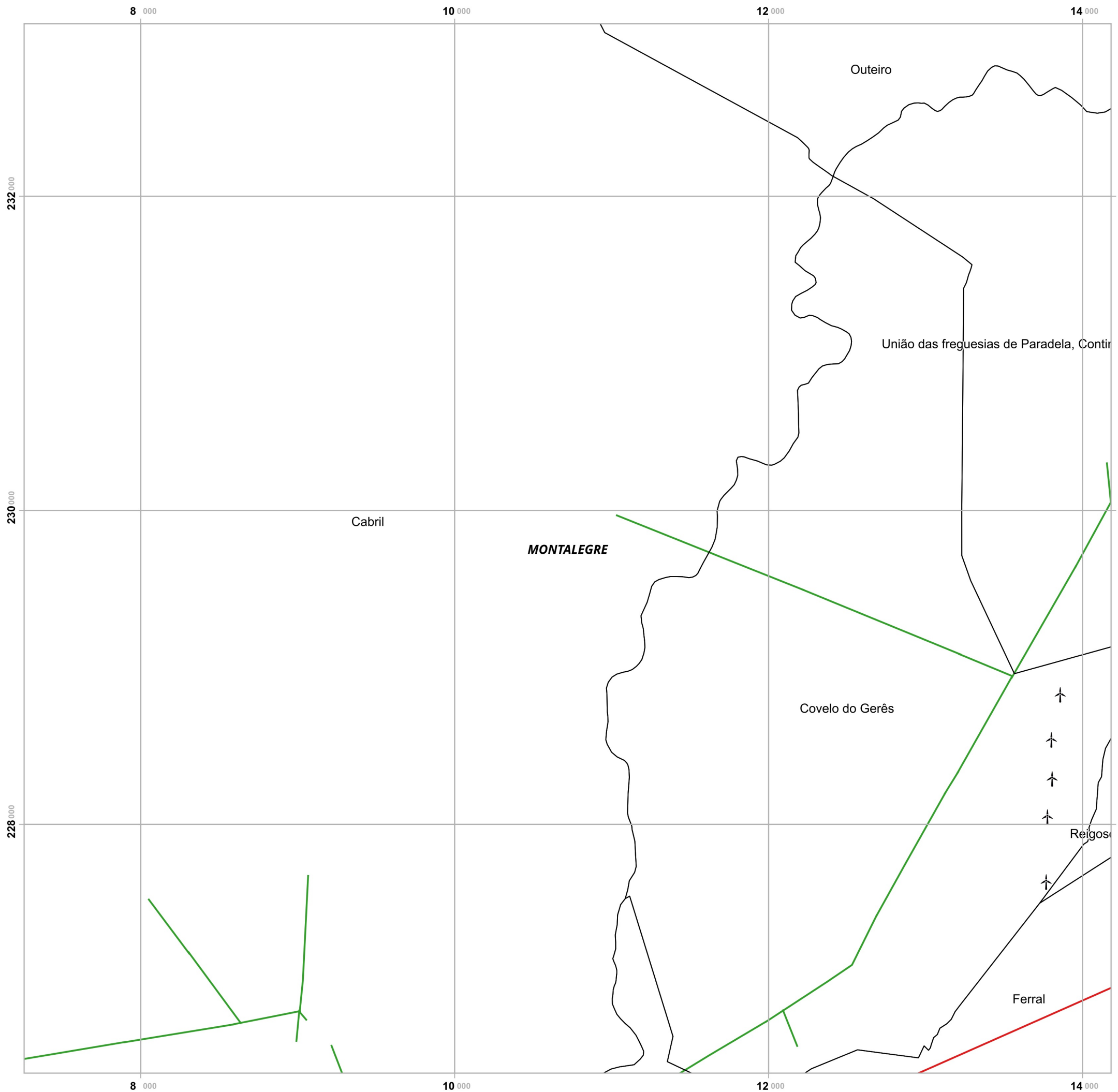
- Subestação EDP
- Muito Alta Tensão
- Alta e Média Tensão

Limites administrativos

- Freguesias
- Concelho de Montalegre
- Concelhos limítrofes

Elaborado por:





Plano Municipal de Emergência e de Proteção Civil | Município de Montalegre

Mapa nº 19.1 | Folha 18

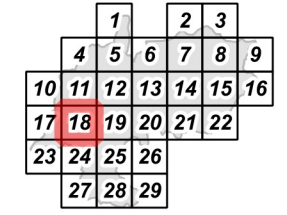
Carta de produção, armazenamento e distribuição de energia

Escala: 1:25 000



Sistema de Referência: ETRS89/Portugal TM06

Data de elaboração: 2019-08-22



Fontes: DGT (2017). CMM (2017). DGEG (2018).

Cofinanciado por:



Legenda

- Depósitos de gás
- Bombas de Combustível
- Aerogeradores

Rede Elétrica

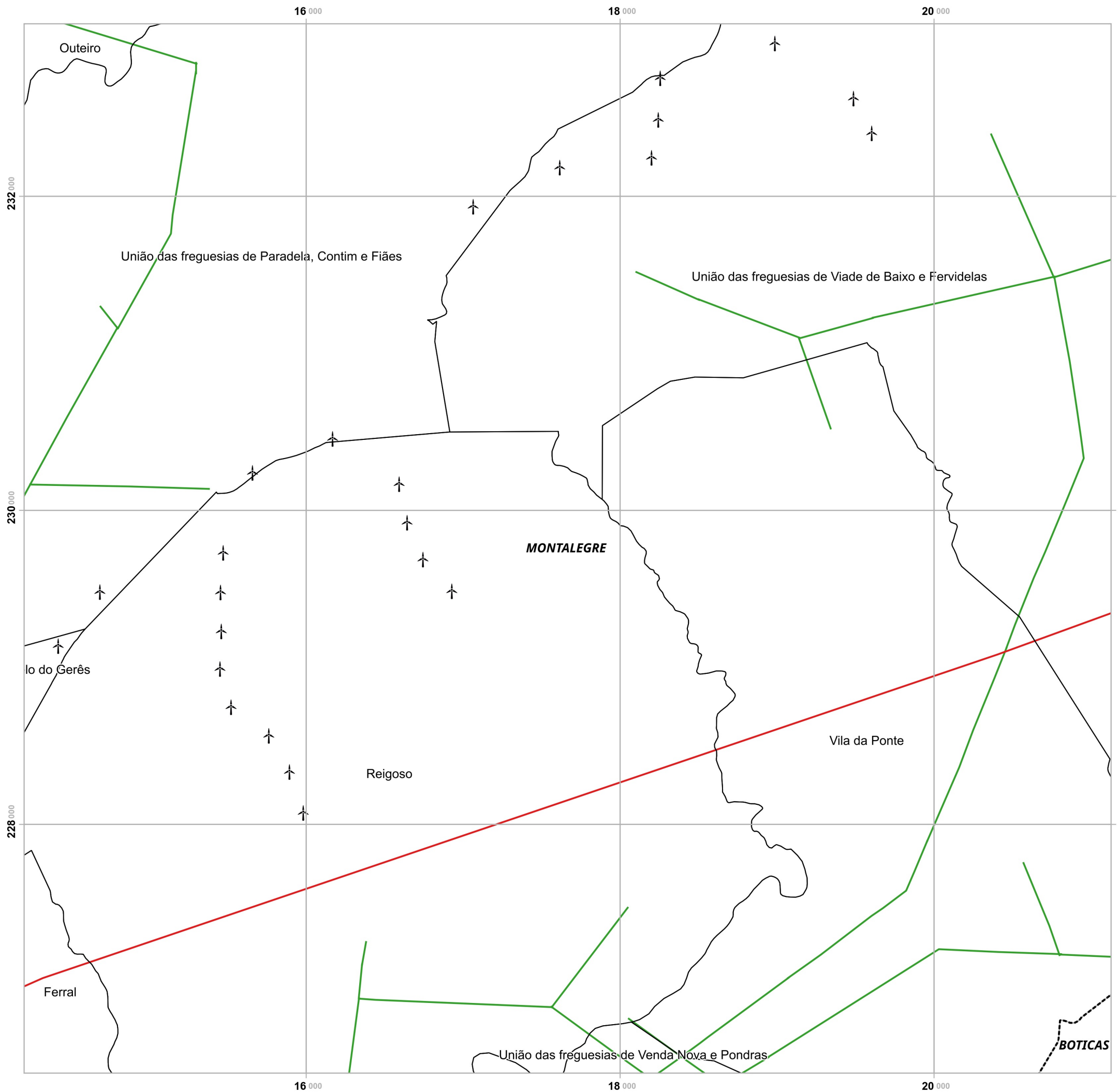
- Subestação EDP
- Muito Alta Tensão
- Alta e Média Tensão

Limites administrativos

- Freguesias
- Concelho de Montalegre
- Concelhos limítrofes

Elaborado por:





Plano Municipal de Emergência e de Proteção Civil | Município de Montalegre

Mapa nº 19.1 | Folha 19

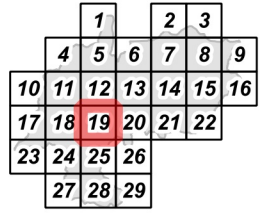
Carta de produção, armazenamento e distribuição de energia

Escala: 1:25 000



Sistema de Referência: ETRS89/Portugal TM06

Data de elaboração: 2019-08-22



Fontes: DGT (2017). CMM (2017). DGE (2018).

Cofinanciado por:



Legenda

- Depósitos de gás
- Bombas de Combustível
- Aerogeradores

Rede Elétrica

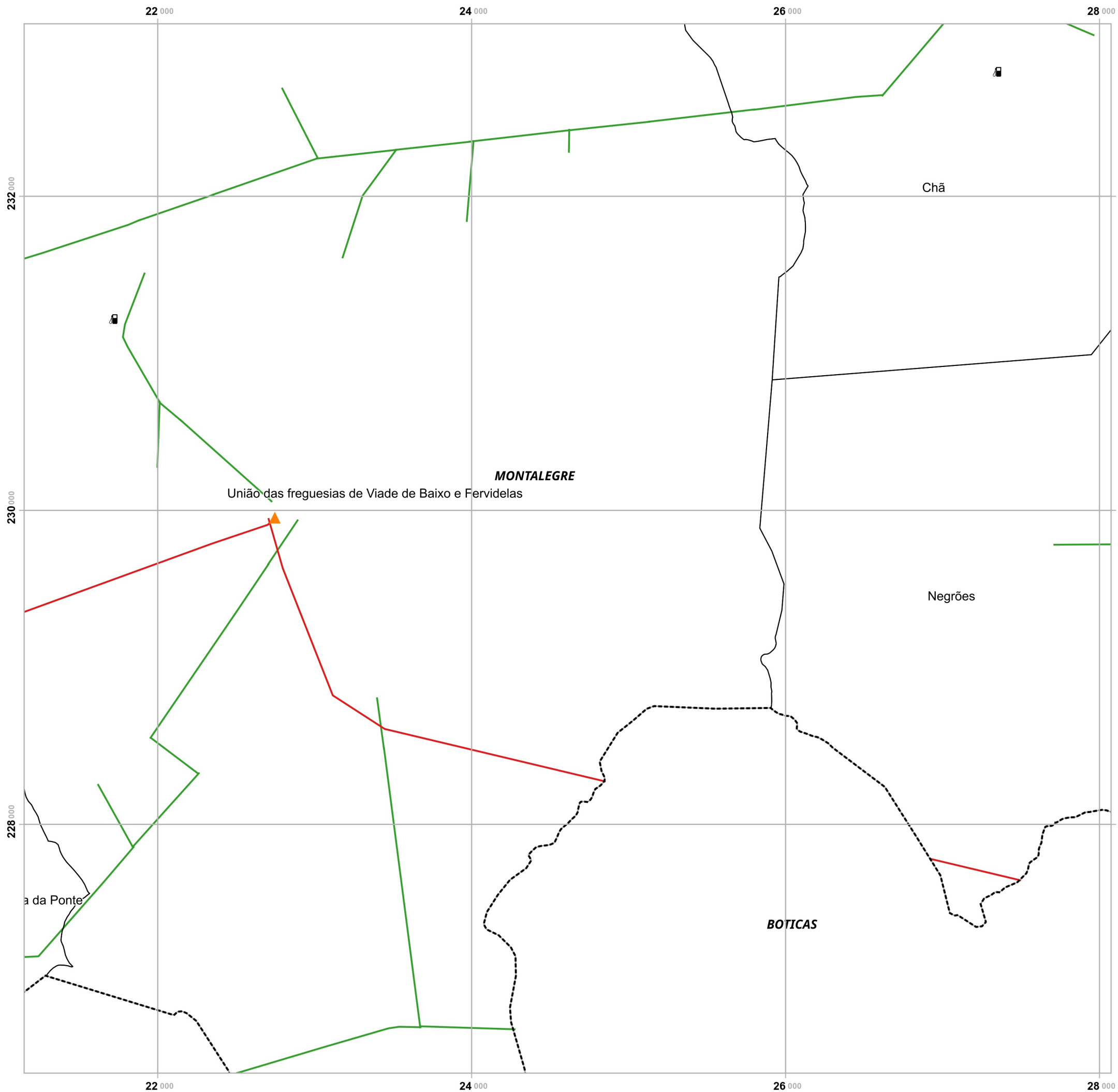
- Subestação EDP
- Muito Alta Tensão
- Alta e Média Tensão

Limites administrativos

- Freguesias
- Concelho de Montalegre
- Concelhos limítrofes

Elaborado por:





Plano Municipal de Emergência e de Proteção Civil | Município de Montalegre

Mapa nº 19.1 | Folha 20

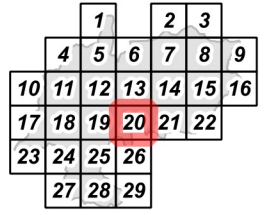
Carta de produção, armazenamento e distribuição de energia

Escala: 1:25 000



Sistema de Referência:
ETRS89/Portugal TM06

Data de elaboração: 2019-08-22



Fontes: DGT (2017). CMM (2017). DGEG (2018).

Cofinanciado por:



Legenda

- Depósitos de gás
- Bombas de Combustível
- Aerogeradores

Rede Elétrica

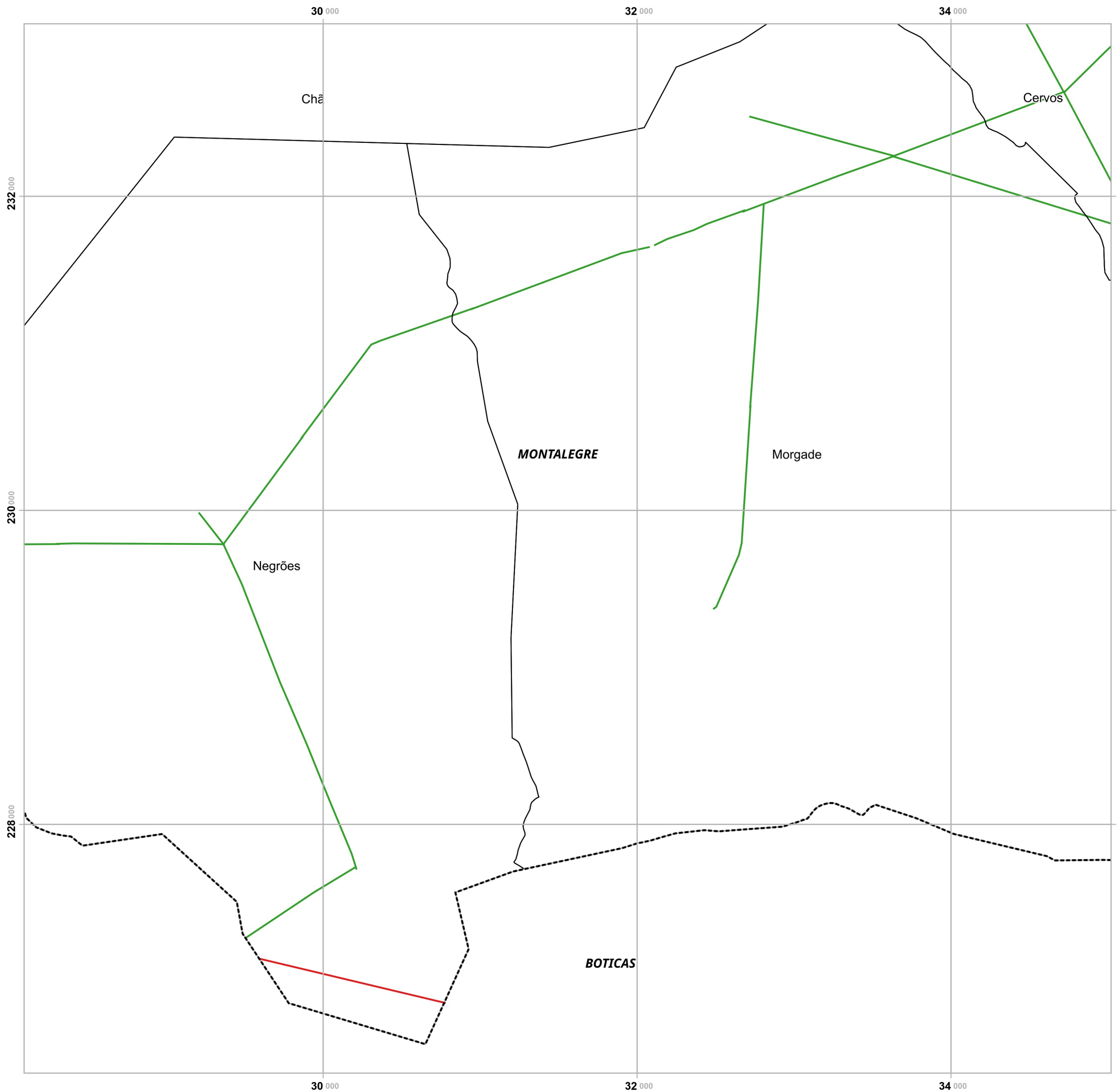
- Subestação EDP
- Muito Alta Tensão
- Alta e Média Tensão

Limites administrativos

- Freguesias
- Concelho de Montalegre
- Concelhos limítrofes

Elaborado por:





Plano Municipal de Emergência e de Proteção Civil | Município de Montalegre

Mapa nº 19.1 | Folha 21

Carta de produção, armazenamento e distribuição de energia

Escala: 1:25 000



Sistema de Referência:
ETRS89/Portugal TM06

Data de elaboração: 2019-08-22

		1	2	3		
	4	5	6	7	8	9
10	11	12	13	14	15	16
17	18	19	20	21	22	
23	24	25	26			
	27	28	29			

Fontes: DGT (2017). CMM (2017). DGEG (2018).

Cofinanciado por:



Legenda

- Depósitos de gás
- Bombas de Combustível
- Aerogeradores

Rede Elétrica

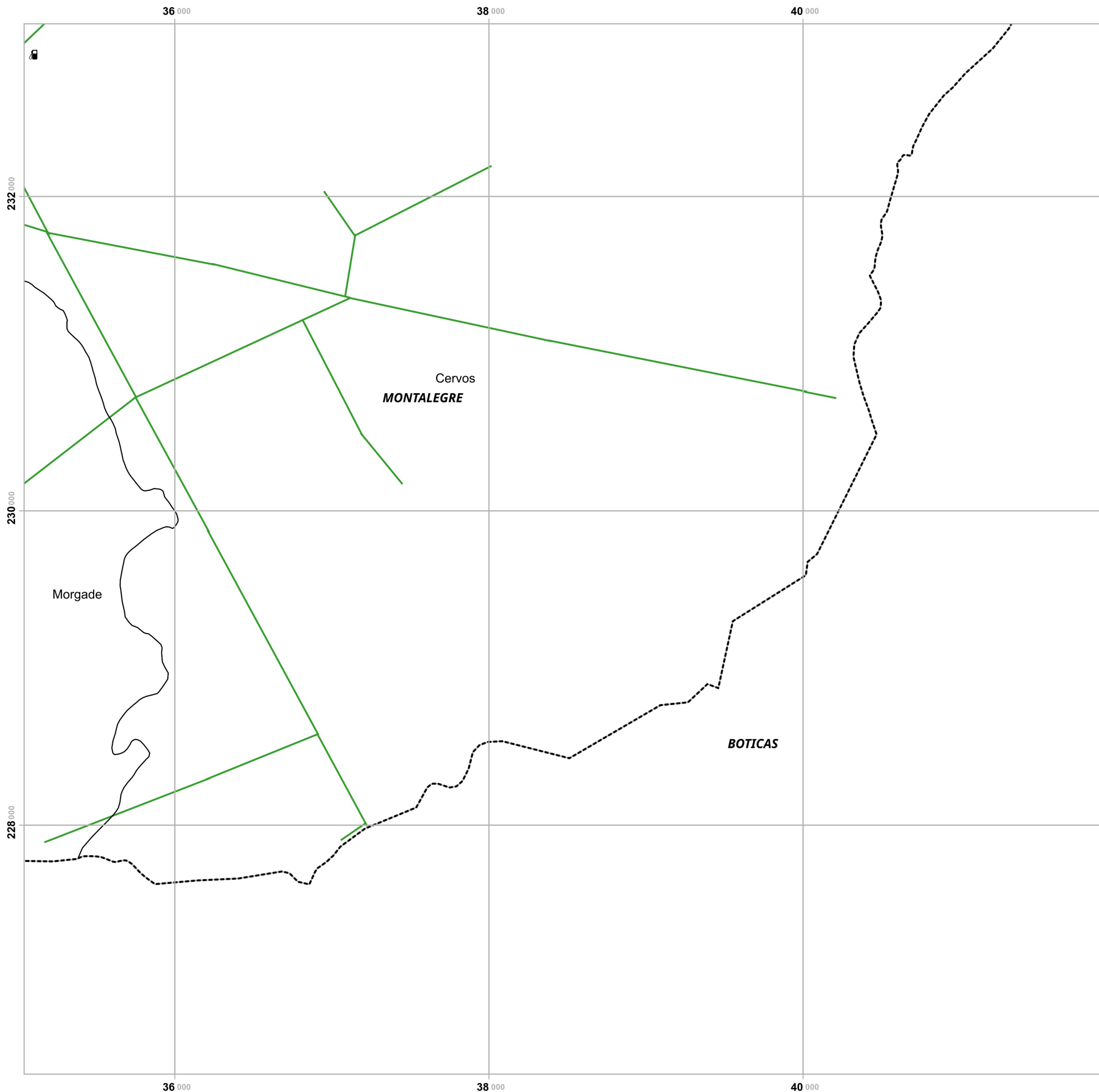
- Subestação EDP
- Muito Alta Tensão
- Alta e Média Tensão

Limites administrativos

- Freguesias
- Concelho de Montalegre
- Concelhos limítrofes

Elaborado por:





Plano Municipal de Emergência e de Proteção Civil | Município de Montalegre

Mapa nº 19.1 | Folha 22

Carta de produção, armazenamento e distribuição de energia

Escala: 1:25 000

0 0.25 0.5 km

Sistema de Referência:
ETRS89/Portugal TM06

Data de elaboração: 2019-08-22

		1	2	3		
	4	5	6	7	8	9
10	11	12	13	14	15	16
17	18	19	20	21	22	
23	24	25	26			
	27	28	29			

Fontes: DGT (2017). CMM (2017). DGEG (2018).

Cofinanciado por:



Legenda

- Depósitos de gás
- Bombas de Combustível
- Aerogeradores

Rede Elétrica

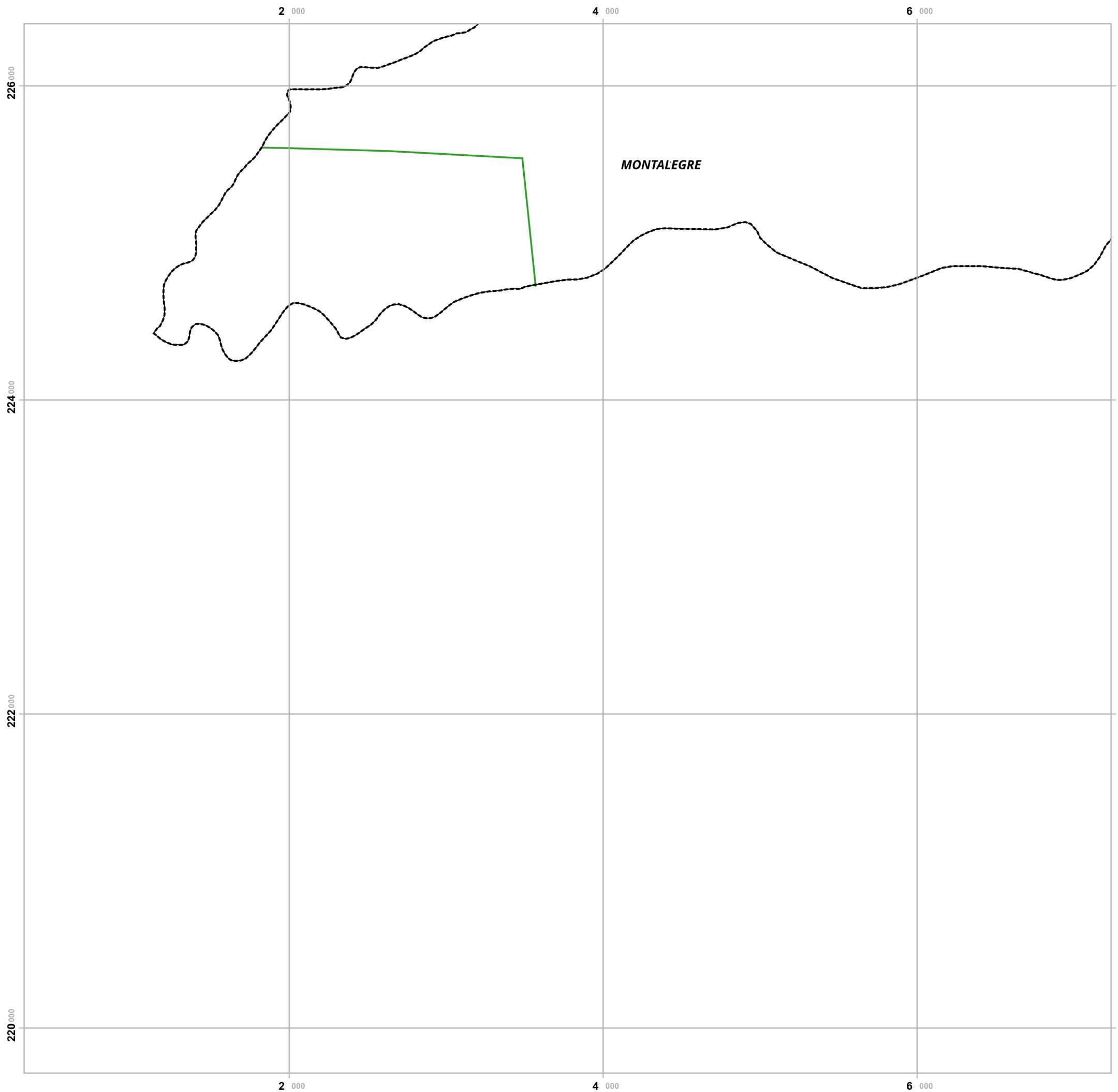
- Subestação EDP
- Muito Alta Tensão
- Alta e Média Tensão

Limites administrativos

- Freguesias
- Concelho de Montalegre
- Concelhos limítrofes

Elaborado por:





Plano Municipal de Emergência e de Proteção Civil | Município de Montalegre

Mapa nº 19.1 | Folha 23

Carta de produção, armazenamento e distribuição de energia

Escala: 1:25 000

0 0.25 0.5 km

Sistema de Referência:
ETRS89/Portugal TM06

Data de elaboração: 2019-08-22

		1	2	3		
	4	5	6	7	8	9
10	11	12	13	14	15	16
17	18	19	20	21	22	
	23	24	25	26		
		27	28	29		

Fontes: DGT (2017). CMM (2017). DGEG (2018).

Cofinanciado por:



Legenda

- Depósitos de gás
- Bombas de Combustível
- Aerogeradores

Rede Elétrica

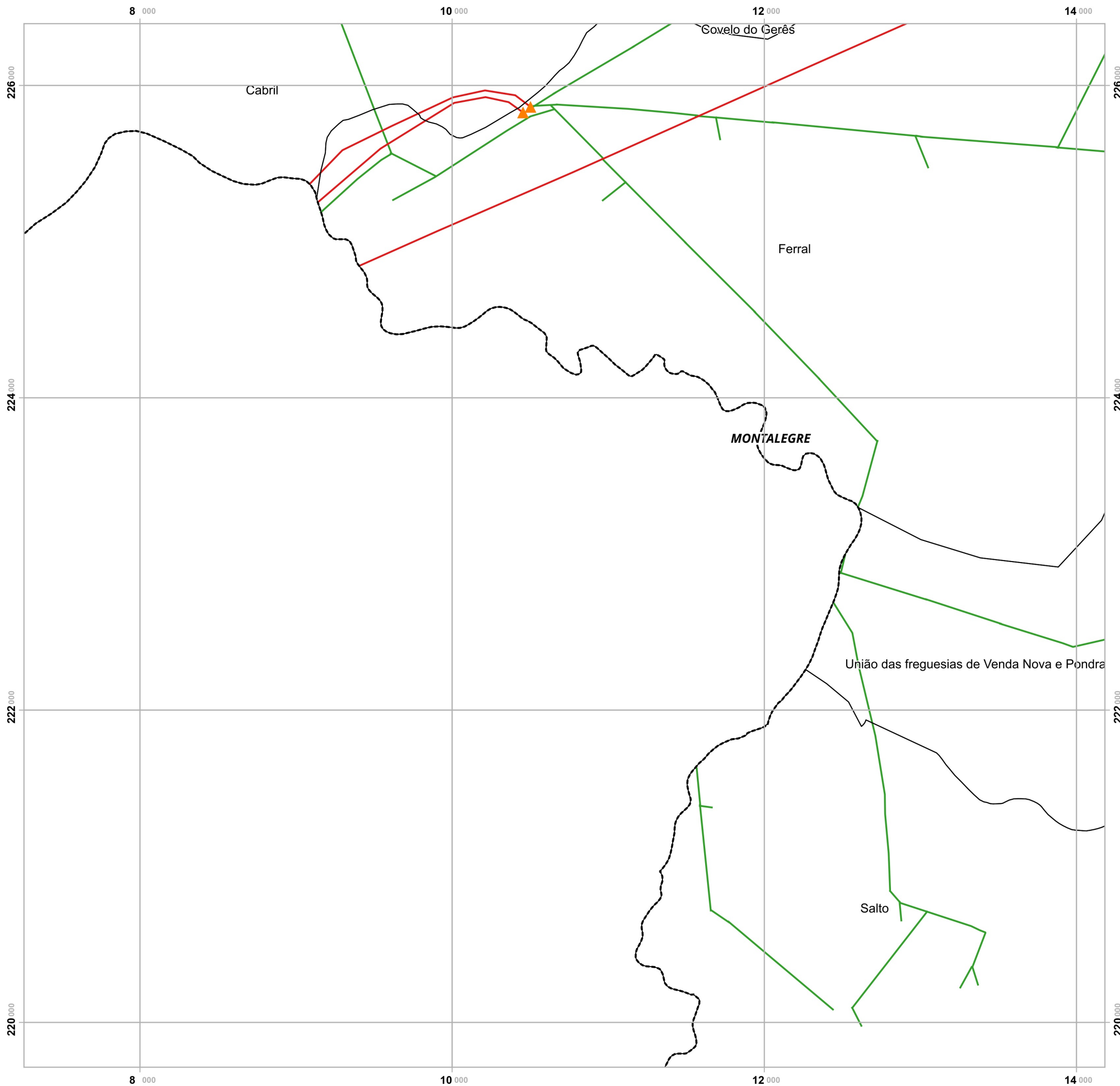
- Subestação EDP
- Muito Alta Tensão
- Alta e Média Tensão

Limites administrativos

- Freguesias
- Concelho de Montalegre
- Concelhos limítrofes

Elaborado por:





Plano Municipal de Emergência e de Proteção Civil | Município de Montalegre

Mapa nº 19.1 | Folha 24

Carta de produção, armazenamento e distribuição de energia

Escala: 1:25 000



Sistema de Referência:
ETRS89/Portugal TM06

Data de elaboração: 2019-08-22

		1	2	3		
4	5	6	7	8	9	
10	11	12	13	14	15	16
17	18	19	20	21	22	
23	24	25	26			
27	28	29				

Fontes: DGT (2017). CMM (2017). DGEG (2018).

Cofinanciado por:



Legenda

- Depósitos de gás
- Bombas de Combustível
- Aerogeradores

Rede Elétrica

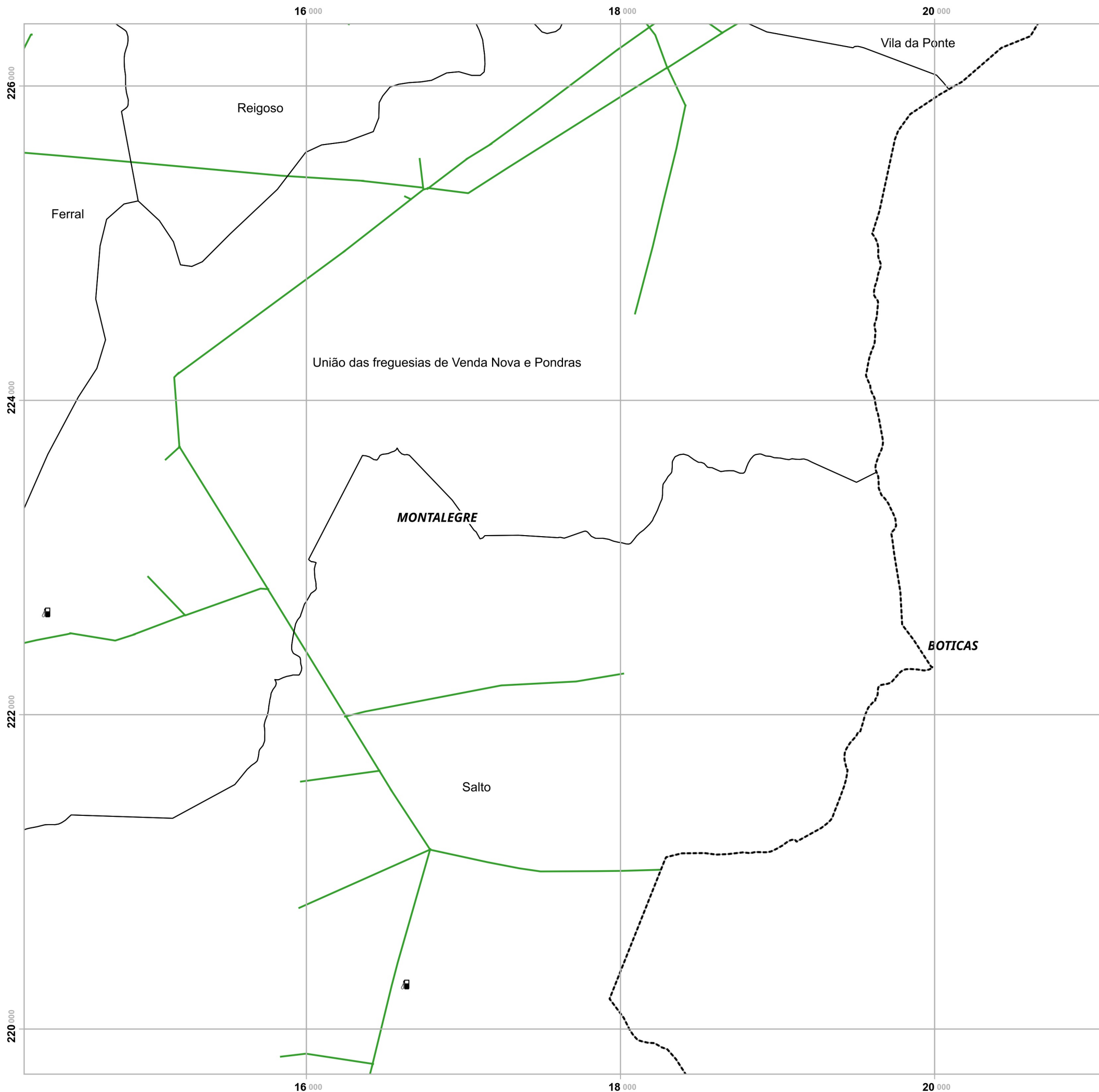
- Subestação EDP
- Muito Alta Tensão
- Alta e Média Tensão

Limites administrativos

- Freguesias
- Concelho de Montalegre
- Concelhos limítrofes

Elaborado por:





Plano Municipal de Emergência e de Proteção Civil | Município de Montalegre

Mapa nº 19.1 | Folha 25

Carta de produção, armazenamento e distribuição de energia

Escala: 1:25 000

0 0.25 0.5 km

Sistema de Referência:
ETRS89/Portugal TM06

Data de elaboração: 2019-08-22

		1	2	3	
4	5	6	7	8	9
10	11	12	13	14	15
17	18	19	20	21	22
23	24	25	26		
	27	28	29		

Fontes: DGT (2017). CMM (2017). DGEG (2018).

Cofinanciado por:



Legenda

- Depósitos de gás
- Bombas de Combustível
- Aerogeradores

Rede Elétrica

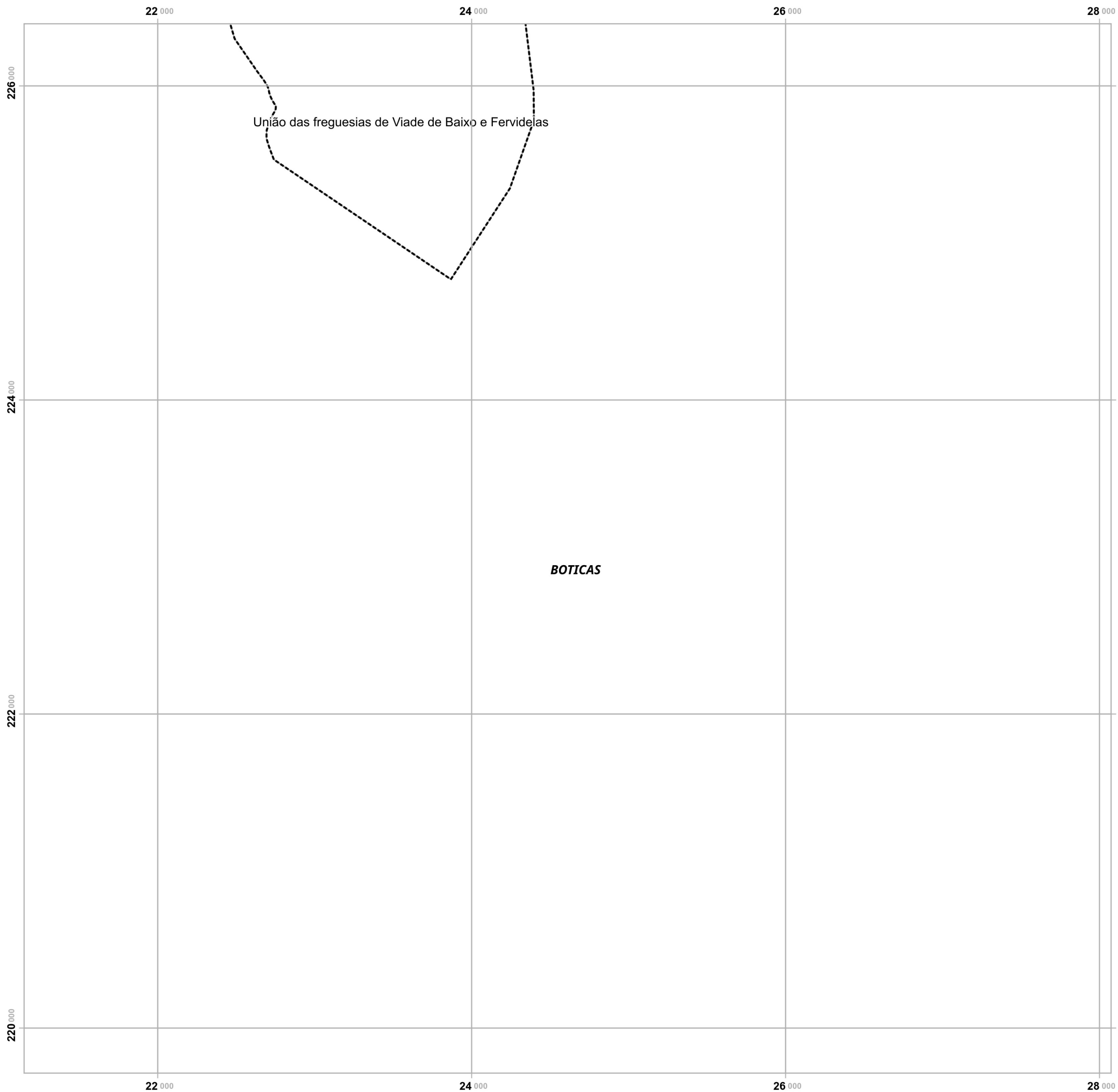
- Subestação EDP
- Muito Alta Tensão
- Alta e Média Tensão

Limites administrativos

- Freguesias
- Concelho de Montalegre
- Concelhos limítrofes

Elaborado por:





Plano Municipal de Emergência e de Proteção Civil | Município de Montalegre

Mapa nº 19.1 | Folha 26

Carta de produção, armazenamento e distribuição de energia

Escala: 1:25 000

0 0.25 0.5 km

Sistema de Referência:
ETRS89/Portugal TM06

Data de elaboração: 2019-08-22

		1	2	3		
	4	5	6	7	8	9
10	11	12	13	14	15	16
17	18	19	20	21	22	
23	24	25	26			
	27	28	29			

Fontes: DGT (2017). CMM (2017). DGEG (2018).

Cofinanciado por:



Legenda

- Depósitos de gás
- Bombas de Combustível
- Aerogeradores

Rede Elétrica

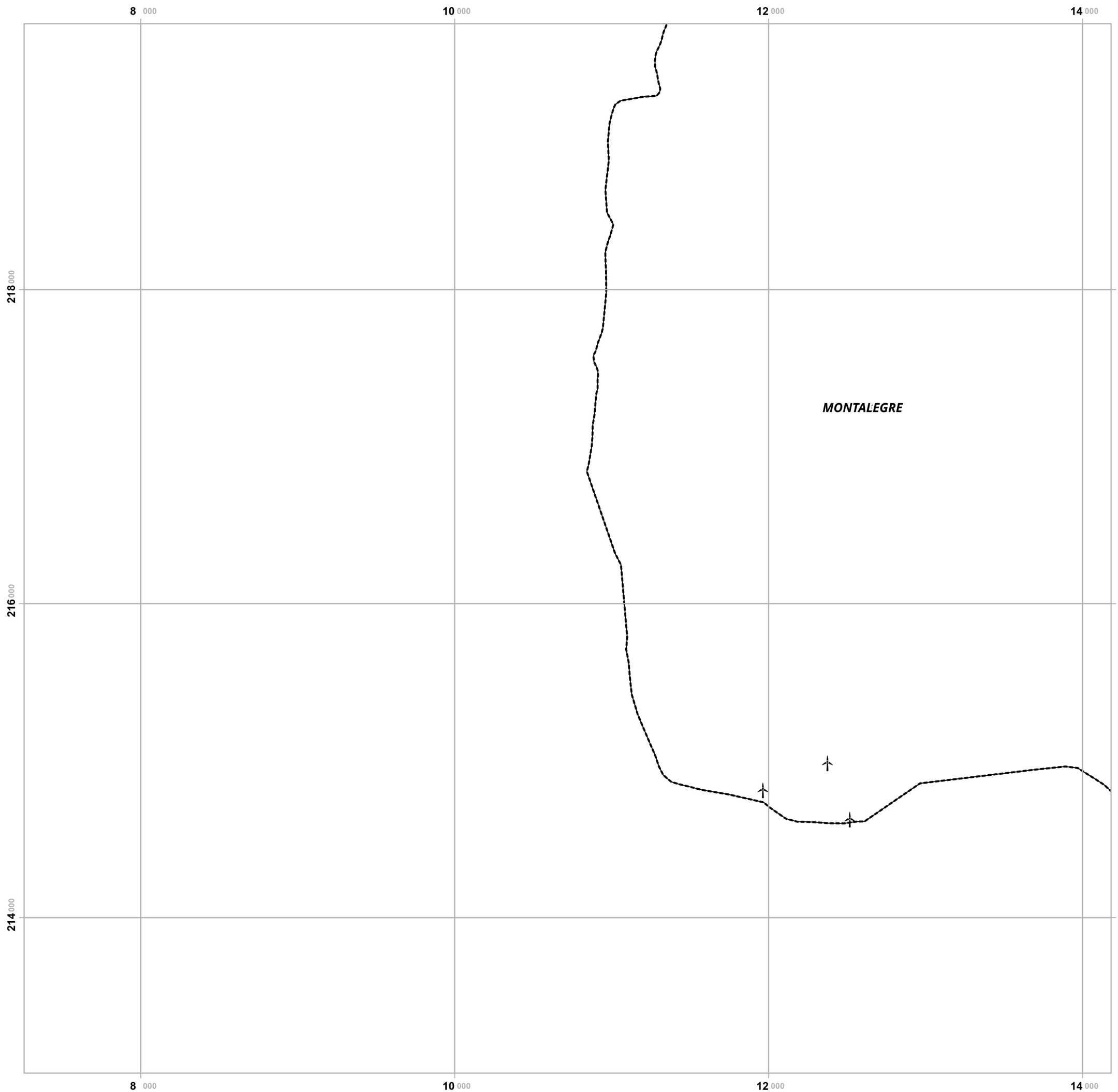
- Subestação EDP
- Muito Alta Tensão
- Alta e Média Tensão

Limites administrativos

- Freguesias
- Concelho de Montalegre
- Concelhos limítrofes

Elaborado por:





Plano Municipal de Emergência e de Proteção Civil | Município de Montalegre

Mapa nº 19.1 | Folha 27

Carta de produção, armazenamento e distribuição de energia

Escala: 1:25 000

0 0.25 0.5 km

Sistema de Referência:
ETRS89/Portugal TM06

Data de elaboração: 2019-08-22

		1	2	3		
	4	5	6	7	8	9
10	11	12	13	14	15	16
17	18	19	20	21	22	
23	24	25	26			
	27	28	29			

Fontes: DGT (2017). CMM (2017). DGEG (2018).

Cofinanciado por:



Legenda

- Depósitos de gás
- Bombas de Combustível
- Aerogeradores

Rede Elétrica

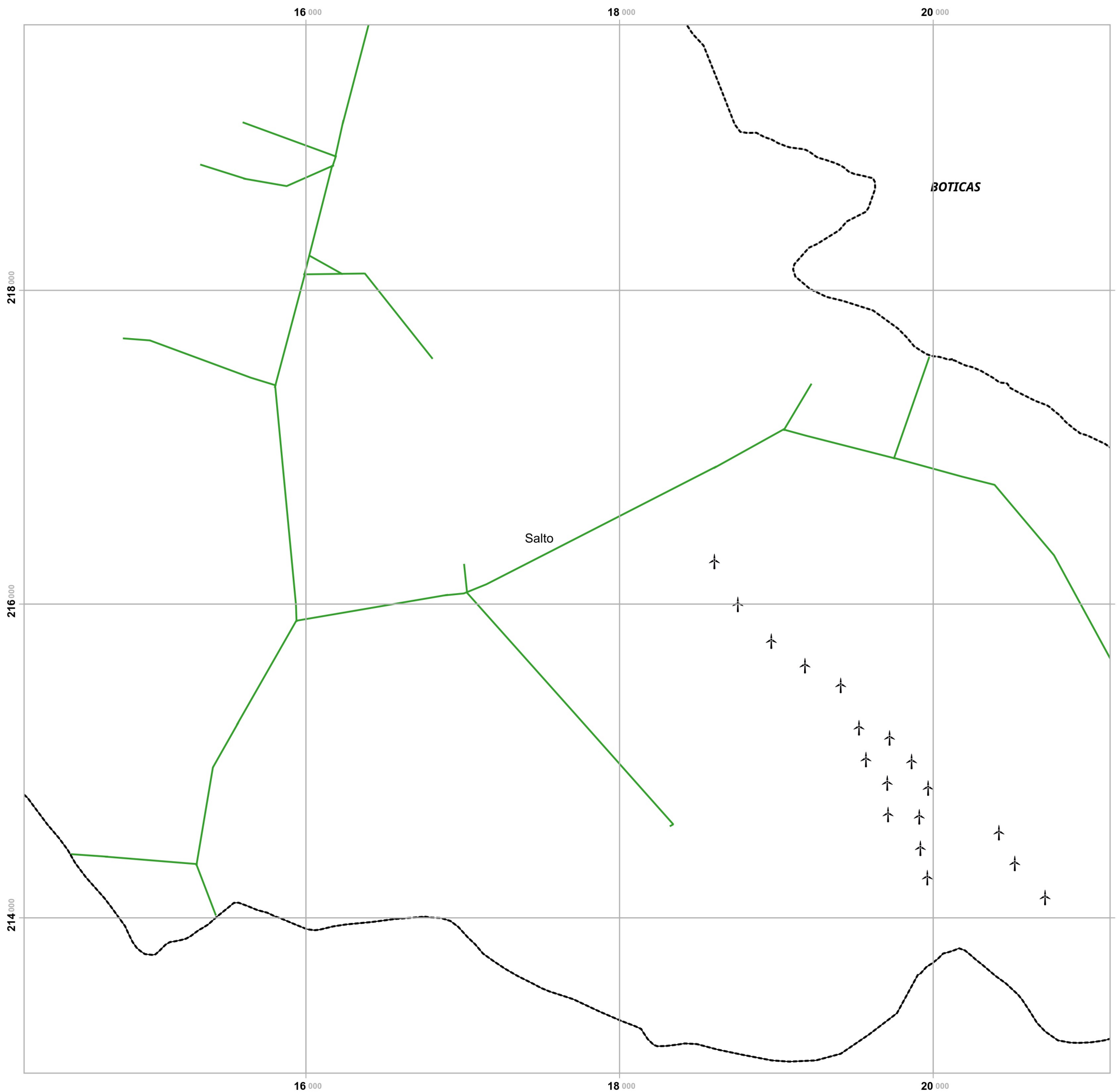
- Subestação EDP
- Muito Alta Tensão
- Alta e Média Tensão

Limites administrativos

- Freguesias
- Concelho de Montalegre
- Concelhos limítrofes

Elaborado por:





Plano Municipal de Emergência e de Proteção Civil | Município de Montalegre

Mapa nº 19.1 | Folha 28

Carta de produção, armazenamento e distribuição de energia

Escala: 1:25 000



Sistema de Referência:
ETRS89/Portugal TM06

Data de elaboração: 2019-08-22

		1	2	3		
	4	5	6	7	8	9
10	11	12	13	14	15	16
17	18	19	20	21	22	
23	24	25	26			
	27	28	29			

Fontes: DGT (2017). CMM (2017). DGEG (2018).

Cofinanciado por:



Legenda

- Depósitos de gás
- Bombas de Combustível
- Aerogeradores

Rede Elétrica

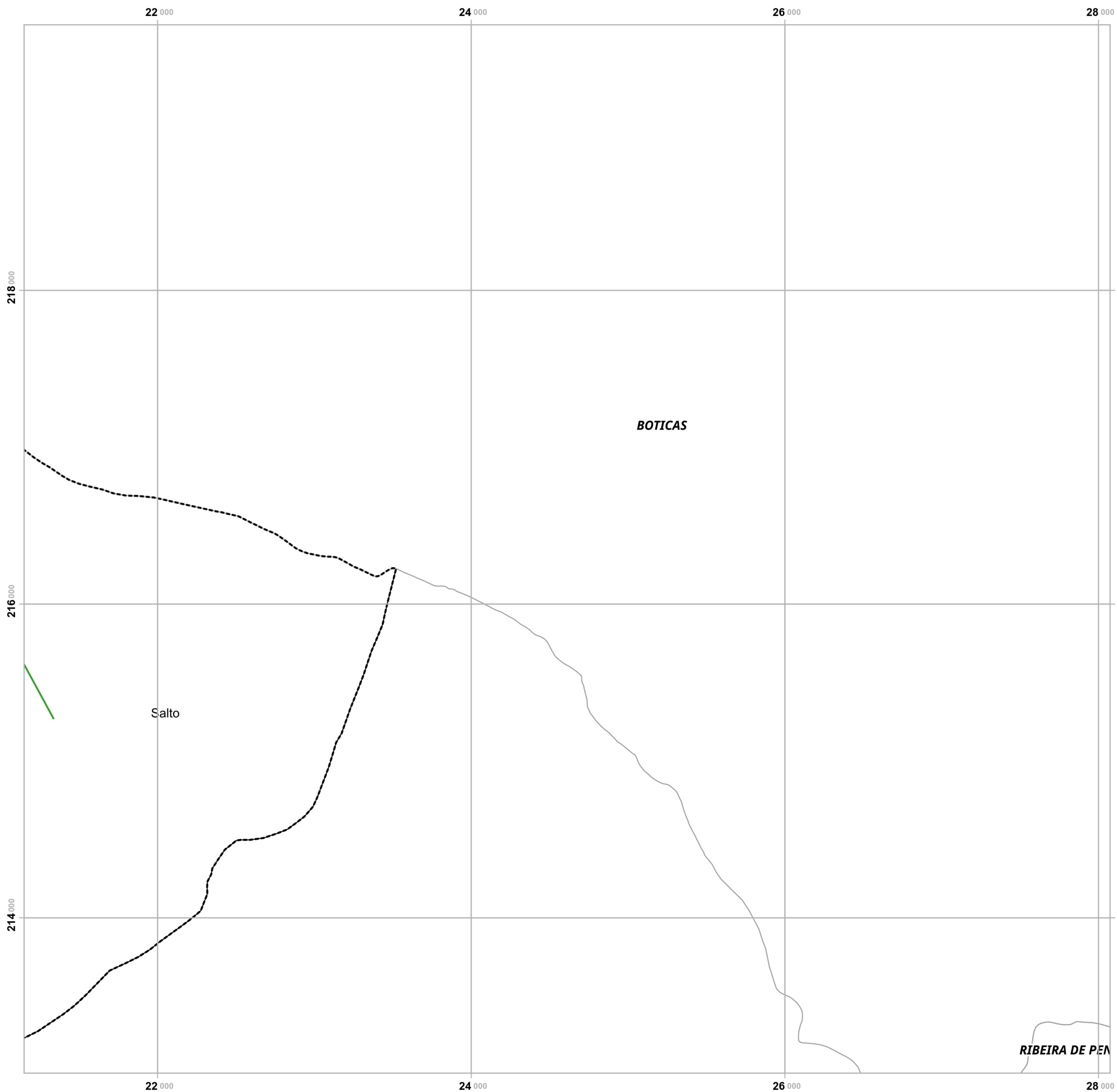
- Subestação EDP
- Muito Alta Tensão
- Alta e Média Tensão

Limites administrativos

- Freguesias
- Concelho de Montalegre
- Concelhos limítrofes

Elaborado por:





Plano Municipal de Emergência e de Proteção Civil | Município de Montalegre

Mapa nº 19.1 | Folha 29

Carta de produção, armazenamento e distribuição de energia

Escala: 1:25 000

0 0.25 0.5 km

Sistema de Referência:
ETRS89/Portugal TM06

Data de elaboração: 2019-08-22

		1	2	3		
	4	5	6	7	8	9
10	11	12	13	14	15	16
17	18	19	20	21	22	
23	24	25	26			
	27	28	29			

Fontes: DGT (2017). CMM (2017). DGEG (2018).

Cofinanciado por:



Legenda

- Depósitos de gás
- Bombas de Combustível
- Aerogeradores

Rede Elétrica

- Subestação EDP
- Muito Alta Tensão
- Alta e Média Tensão

Limites administrativos

- Freguesias
- Concelho de Montalegre
- Concelhos limítrofes

Elaborado por:

