

Plano Municipal de Emergência e de Proteção Civil | Município de Chaves

Mapa nº 20.1 | Folha 1

Infraestruturas de produção, armazenamento e distribuição de energia

Escala: 1:25 000

0 0.25 0.5 km

Sistema de Referência: ETRS89/Portugal TM06

Data de elaboração: 2018-12-07

1	2	3	4	5
6	7	8	9	10
11	12	13	14	
15	16	17	18	
19	20	21		

Fontes: DGT (2017). CMC (2017). DGEG (2018).

Cofinanciado por:



Legenda

- Aerogeradores
- Bombas Combustível
- Unidades autónomas de gas

Rede elétrica

- Muito Alta Tensão - 150KV
- Alta Tensão - 60KV
- Média Tensão - 15KV

Postos de Transformação

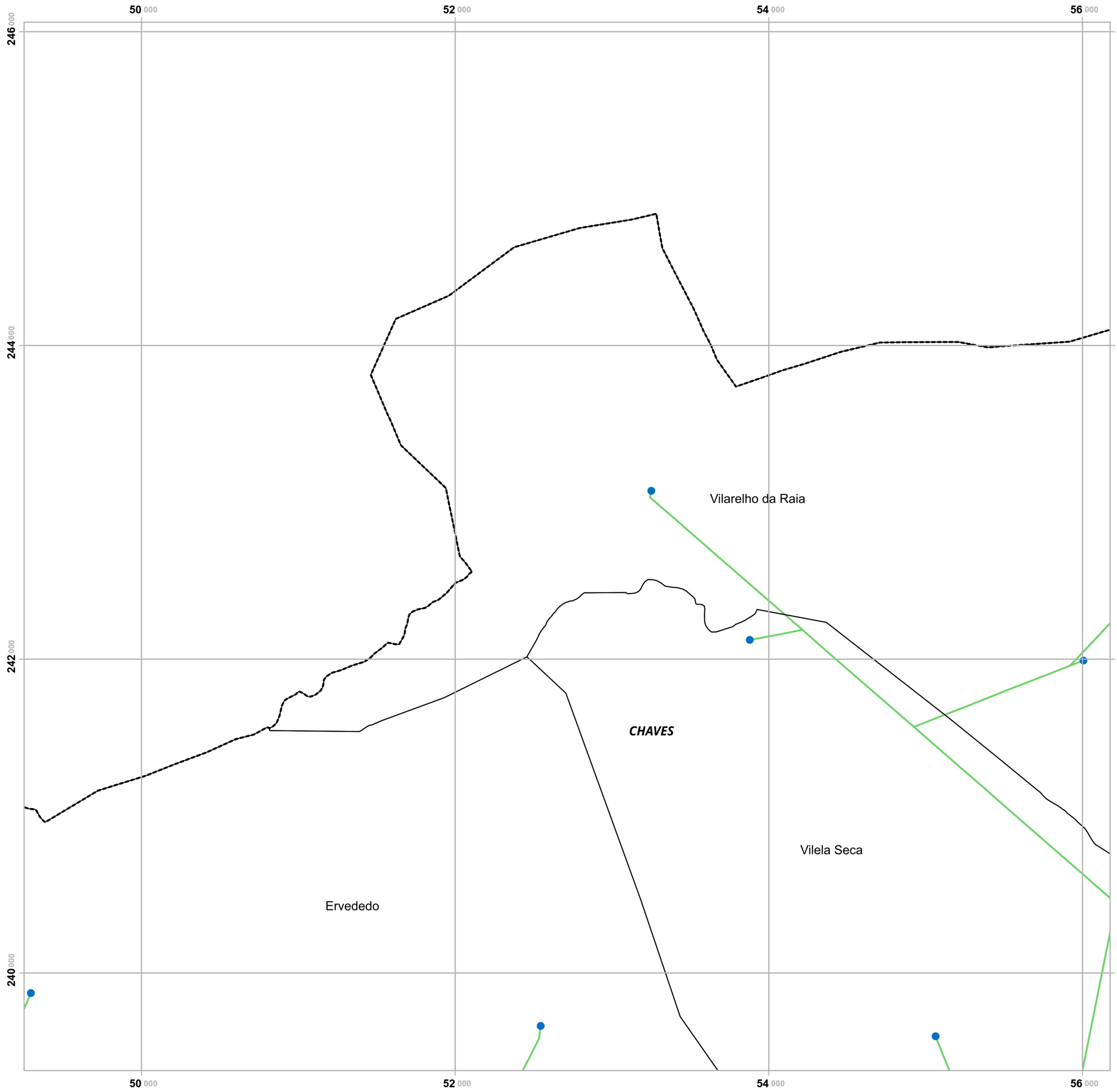
- Posto de Transformação EDP
- Subestação AT da EDP

Limites administrativos

- Freguesias
- Concelho de Chaves
- Concelhos limítrofes

Elaborado por:





Plano Municipal de Emergência e de Proteção Civil | Município de Chaves

Mapa nº 20.1 | Folha 2

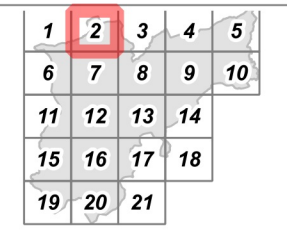
Infraestruturas de produção, armazenamento e distribuição de energia

Escala: 1:25 000



Sistema de Referência: ETRS89/Portugal TM06

Data de elaboração: 2018-12-07



Fontes: DGT (2017). CMC (2017). DGEG (2018).

Cofinanciado por:



Legenda

- Aerogeradores
- Bombas Combustível
- Unidades autónomas de gas

Rede elétrica

- Muito Alta Tensão - 150KV
- Alta Tensão - 60KV
- Média Tensão - 15KV

Postos de Transformação

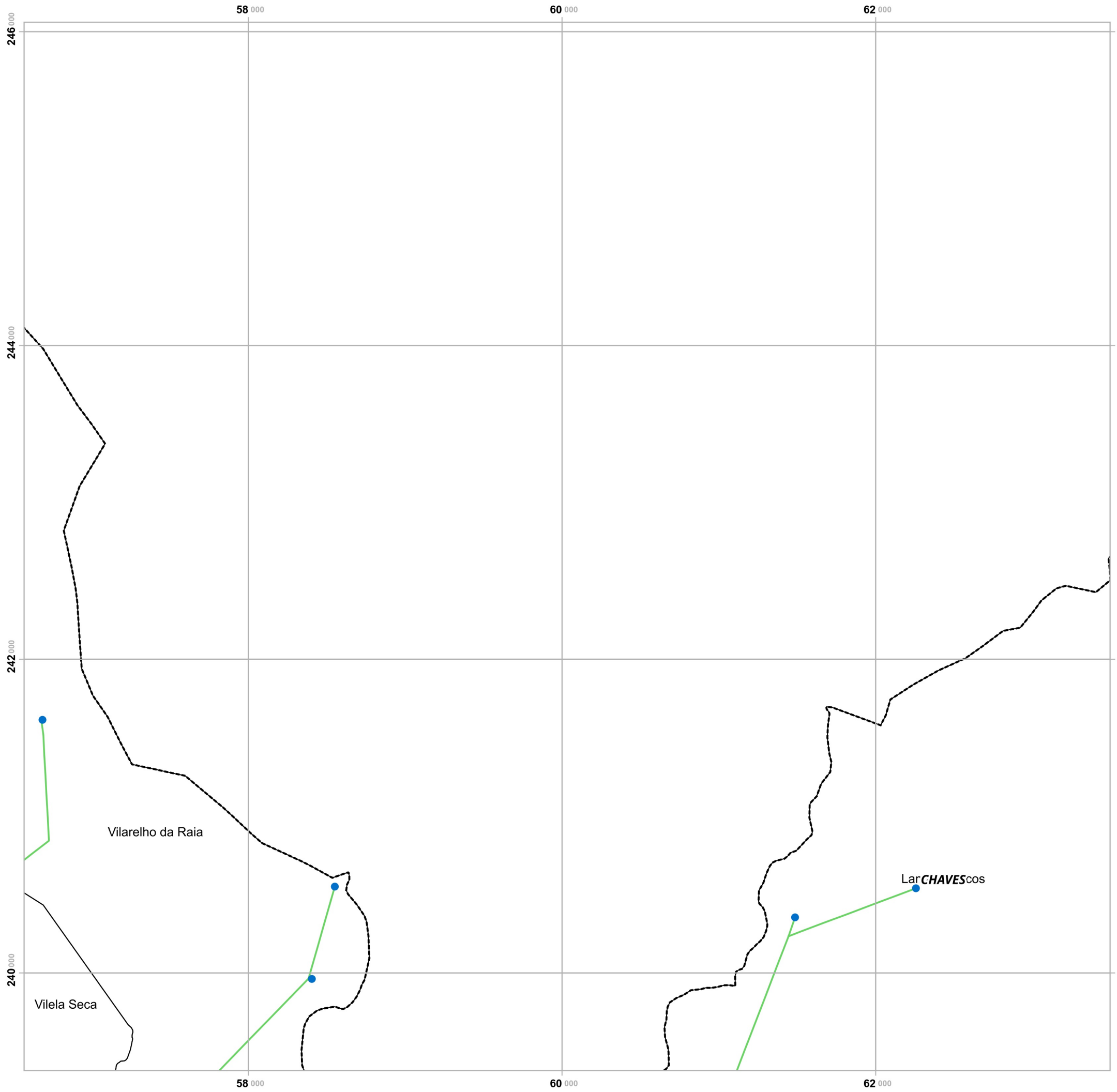
- Posto de Transformação EDP
- Subestação AT da EDP

Limites administrativos

- Frequesias
- Conelho de Chaves
- Concelhos limítrofes

Elaborado por:





Plano Municipal de Emergência e de Proteção Civil | Município de Chaves

Mapa nº 20.1 | Folha 3

Infraestruturas de produção, armazenamento e distribuição de energia

Escala: 1:25 000

0 0.25 0.5 km

Sistema de Referência: ETRS89/Portugal TM06

Data de elaboração: 2018-12-07

1	2	3	4	5
6	7	8	9	10
11	12	13	14	
15	16	17	18	
19	20	21		

Fontes: DGT (2017). CMC (2017). DGEG (2018).

Cofinanciado por:



Legenda

- Aerogeradores
- Bombas Combustível
- Unidades autónomas de gas

Rede elétrica

- Muito Alta Tensão - 150KV
- Alta Tensão - 60KV
- Média Tensão - 15KV

Postos de Transformação

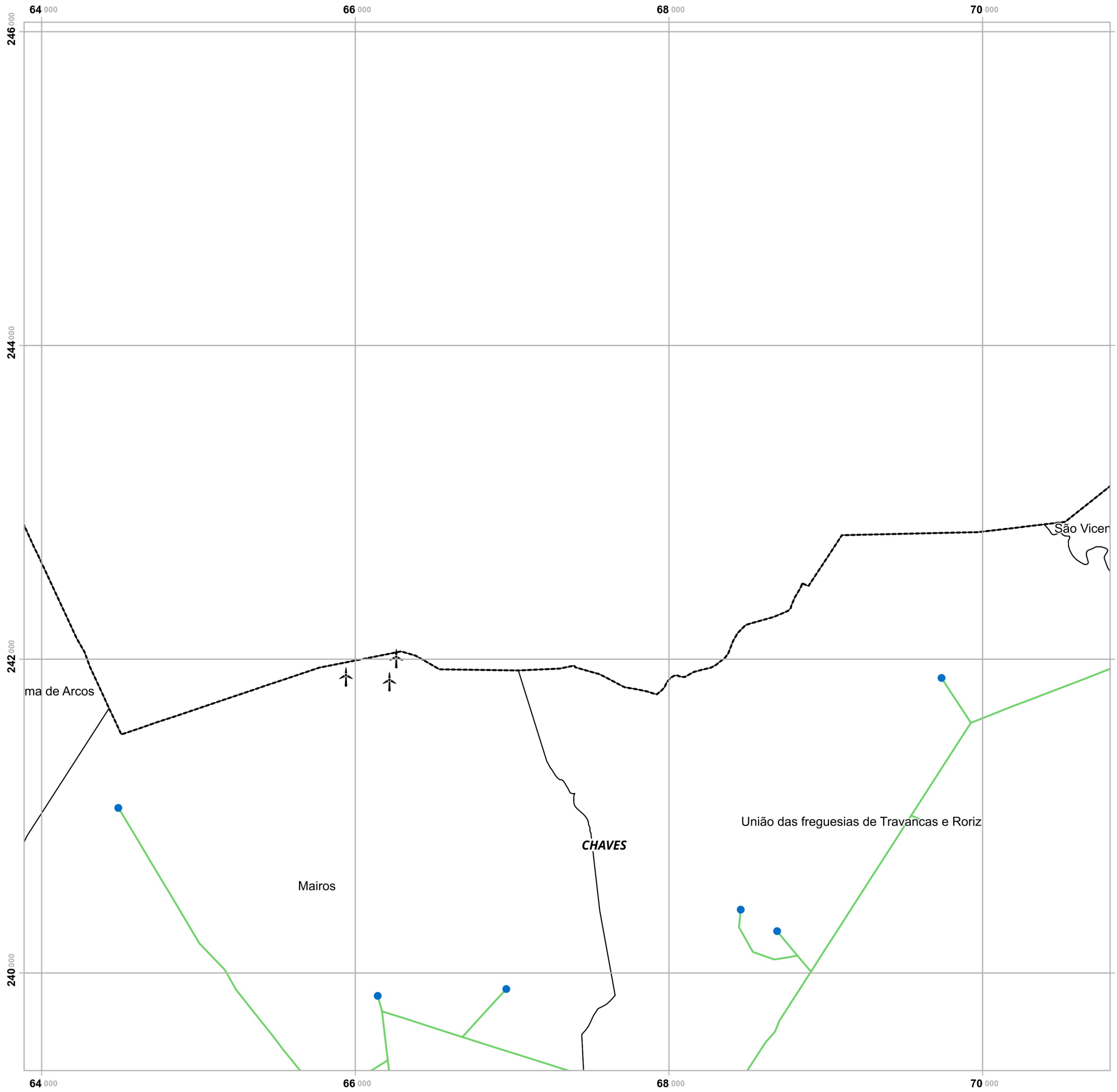
- Posto de Transformação EDP
- Subestação AT da EDP

Limites administrativos

- Freguesias
- Concelho de Chaves
- Concelhos limítrofes

Elaborado por:





Plano Municipal de Emergência e de Proteção Civil | Município de Chaves

Mapa nº 20.1 | Folha 4

Infraestruturas de produção, armazenamento e distribuição de energia

Escala: 1:25 000

0 0.25 0.5 km

Sistema de Referência: ETRS89/Portugal TM06

Data de elaboração: 2018-12-07

1	2	3	4	5
6	7	8	9	10
11	12	13	14	
15	16	17	18	
19	20	21		

Fontes: DGT (2017). CMC (2017). DGEG (2018).

Cofinanciado por:



Legenda

- Aerogeradores
- Bombas Combustível
- Unidades autónomas de gas

Rede elétrica

- Muito Alta Tensão - 150KV
- Alta Tensão - 60KV
- Média Tensão - 15KV

Postos de Transformação

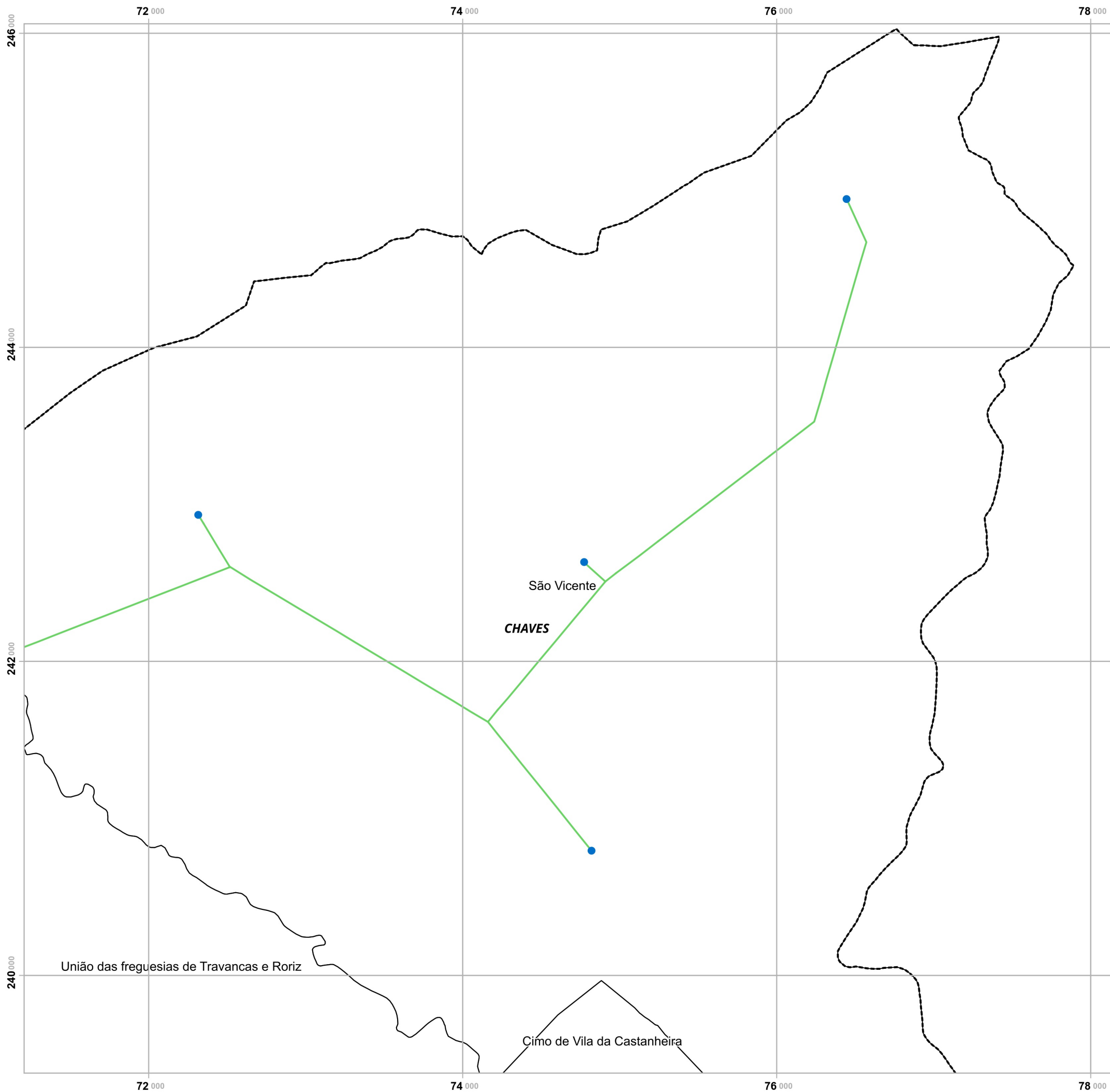
- Posto de Transformação EDP
- Subestação AT da EDP

Limites administrativos

- Freguesias
- Conelho de Chaves
- Concelhos limítrofes

Elaborado por:





Plano Municipal de Emergência e de Proteção Civil | Município de Chaves

Mapa nº 20.1 | Folha 5

Infraestruturas de produção, armazenamento e distribuição de energia

Escala: 1:25 000

0 0.25 0.5 km

Sistema de Referência:
ETRS89/Portugal TM06

Data de elaboração: 2018-12-07

1	2	3	4	5
6	7	8	9	10
11	12	13	14	
15	16	17	18	
19	20	21		

Fontes: DGT (2017). CMC (2017). DGEG (2018).

Cofinanciado por:



Legenda

- Aerogeradores
- Bombas Combustível
- Unidades autónomas de gas

Rede elétrica

- Muito Alta Tensão - 150KV
- Alta Tensão - 60KV
- Média Tensão - 15KV

Postos de Transformação

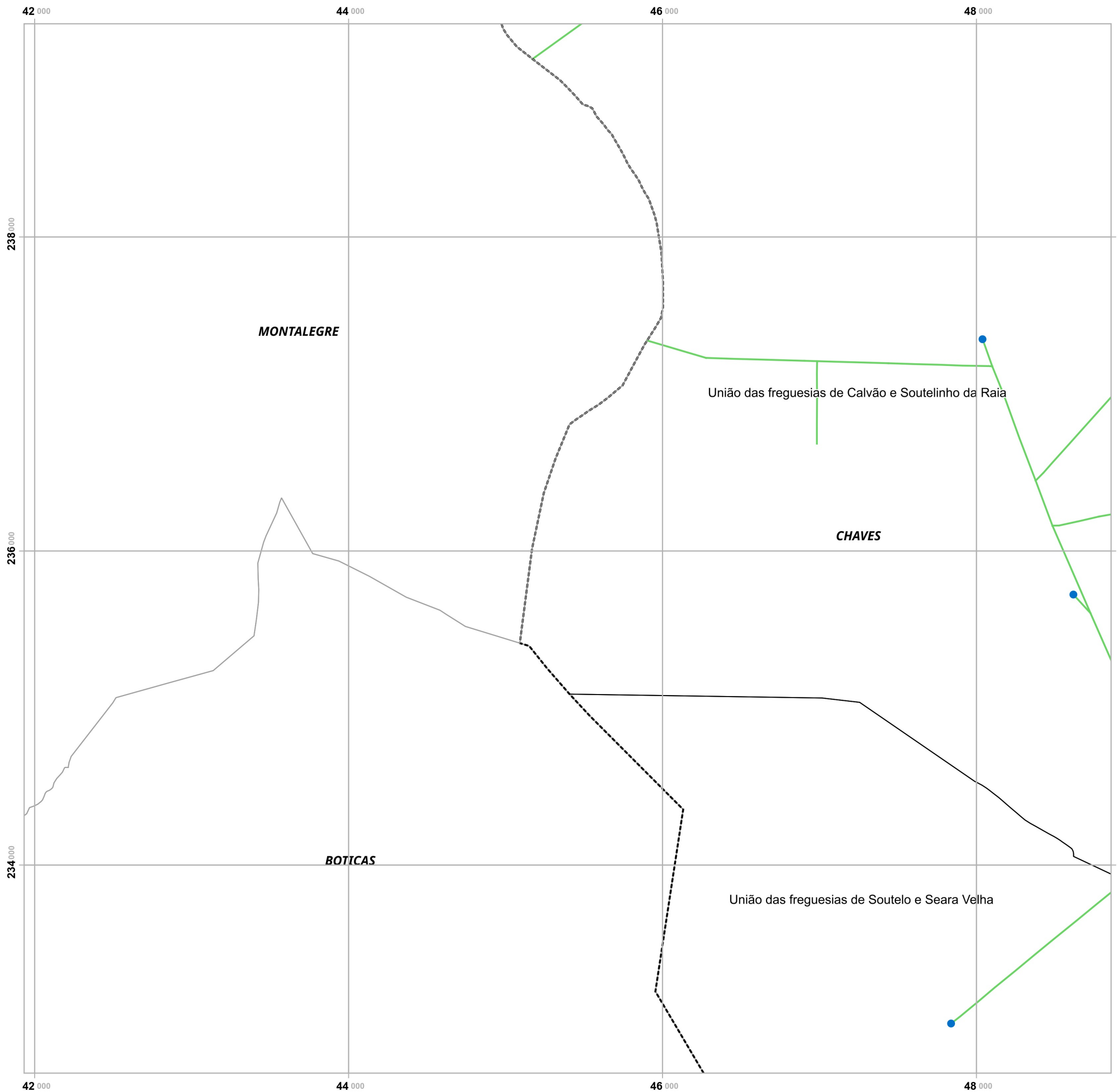
- Posto de Transformação EDP
- Subestação AT da EDP

Limites administrativos

- Freguesias
- Concelho de Chaves
- Concelhos limítrofes

Elaborado por:





Plano Municipal de Emergência e de Proteção Civil | Município de Chaves

Mapa nº 20.1 | Folha 6

Infraestruturas de produção, armazenamento e distribuição de energia

Escala: 1:25 000

0 0.25 0.5 km

Sistema de Referência:
ETRS89/Portugal TM06

Data de elaboração: 2018-12-07

1	2	3	4	5
6	7	8	9	10
11	12	13	14	
15	16	17	18	
19	20	21		

Fontes: DGT (2017). CMC (2017). DGEG (2018).

Cofinanciado por:



Legenda

- Aerogeradores
- Bombas Combustível
- Unidades autónomas de gas

Rede elétrica

- Muito Alta Tensão - 150KV
- Alta Tensão - 60KV
- Média Tensão - 15KV

Postos de Transformação

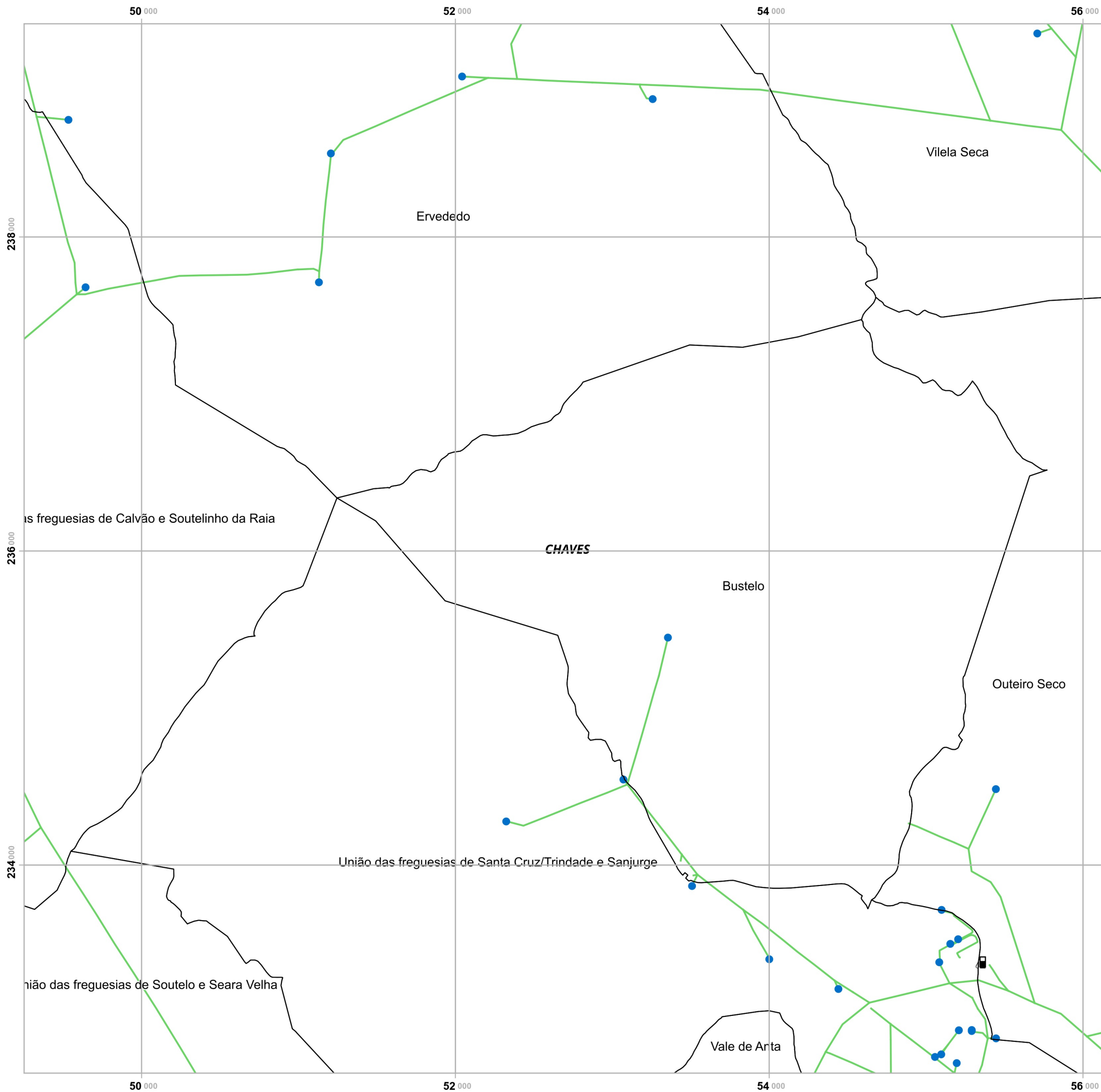
- Posto de Transformação EDP
- Subestação AT da EDP

Limites administrativos

- Freguesias
- Concelho de Chaves
- Concelhos limítrofes

Elaborado por:





Plano Municipal de Emergência e de Proteção Civil | Município de Chaves

Mapa nº 20.1 | Folha 7

Infraestruturas de produção, armazenamento e distribuição de energia

Escala: 1:25 000

0 0.25 0.5 km

Sistema de Referência: ETRS89/Portugal TM06

Data de elaboração: 2018-12-07

1	2	3	4	5
6	7	8	9	10
11	12	13	14	
15	16	17	18	
19	20	21		

Fontes: DGT (2017). CMC (2017). DGEG (2018).

Cofinanciado por:



Legenda

- Aerogeradores
- Bombas Combustível
- Unidades autónomas de gás

Rede elétrica

- Muito Alta Tensão - 150KV
- Alta Tensão - 60KV
- Média Tensão - 15KV

Postos de Transformação

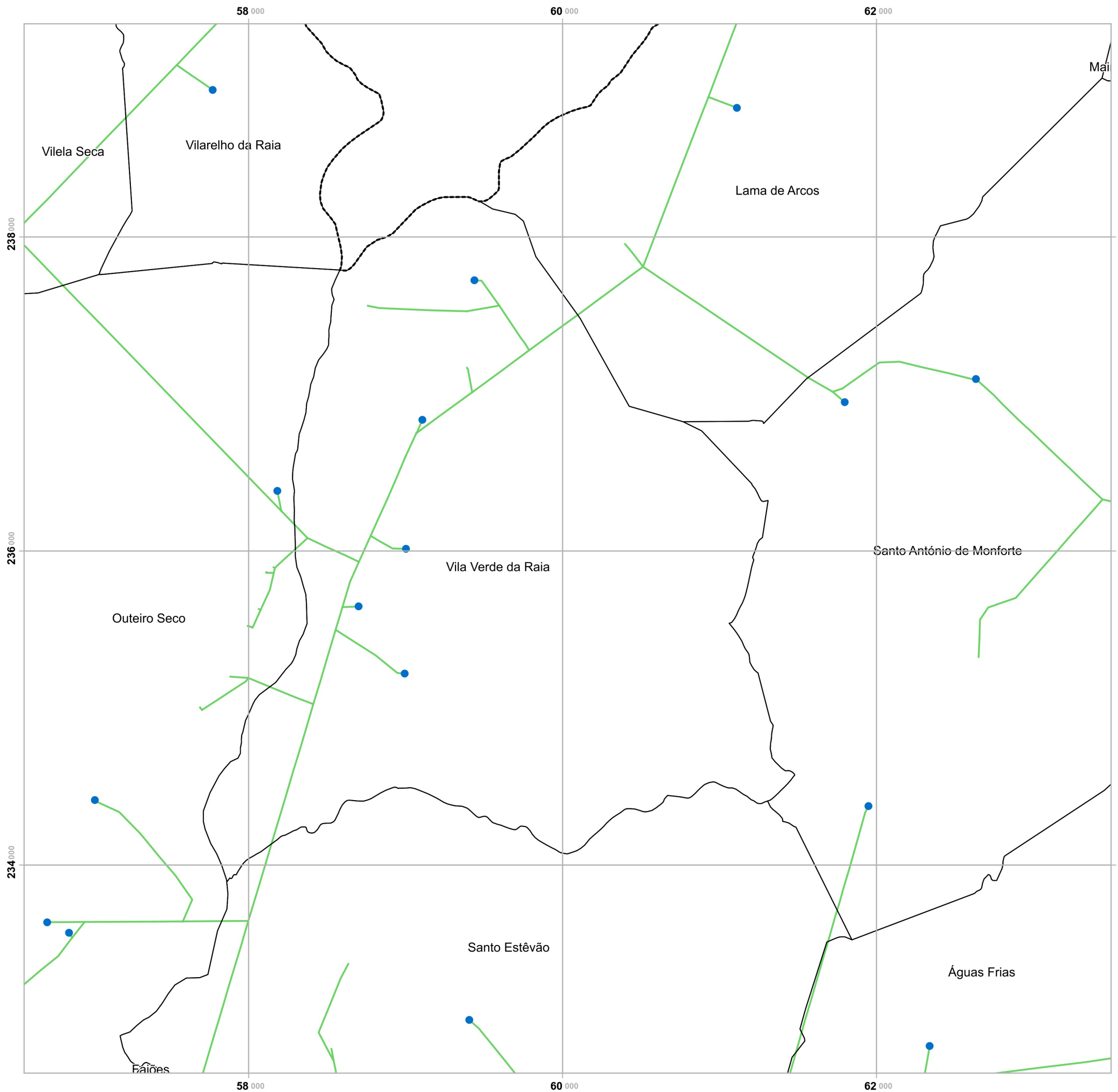
- Posto de Transformação EDP
- Subestação AT da EDP

Limites administrativos

- Freguesias
- Concelho de Chaves
- Concelhos limítrofes

Elaborado por:





Plano Municipal de Emergência e de Proteção Civil | Município de Chaves

Mapa nº 20.1 | Folha 8

Infraestruturas de produção, armazenamento e distribuição de energia

Escala: 1:25 000

0 0.25 0.5 km

Sistema de Referência:
ETRS89/Portugal TM06

Data de elaboração: 2018-12-07

1	2	3	4	5
6	7	8	9	10
11	12	13	14	
15	16	17	18	
19	20	21		

Fontes: DGT (2017). CMC (2017). DGEG (2018).

Cofinanciado por:



Legenda

- Aerogeradores
- Bombas Combustível
- Unidades autónomas de gas

Rede elétrica

- Muito Alta Tensão - 150KV
- Alta Tensão - 60KV
- Média Tensão - 15KV

Postos de Transformação

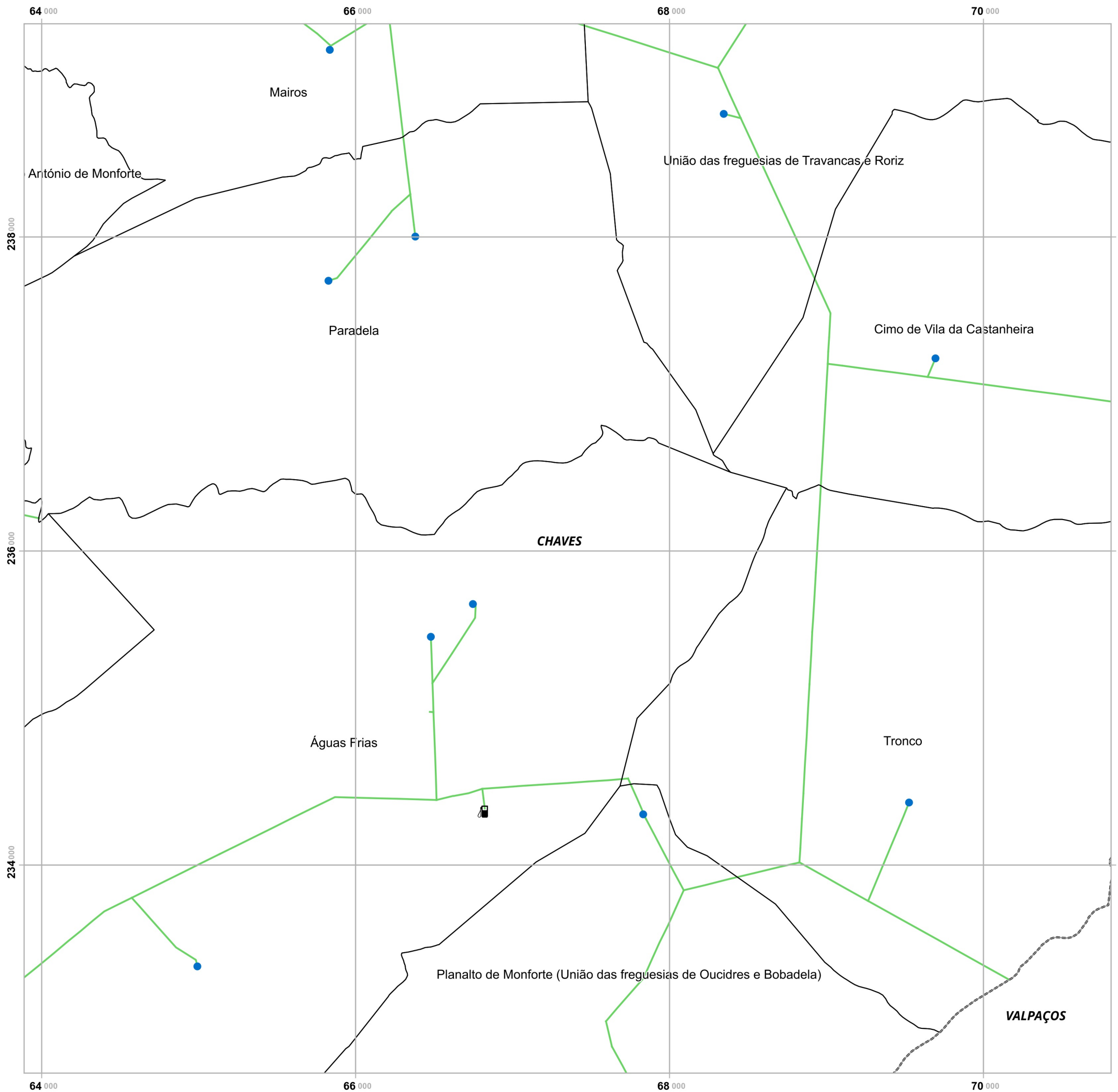
- Posto de Transformação EDP
- Subestação AT da EDP

Limites administrativos

- Freguesias
- Concelho de Chaves
- Concelhos limítrofes

Elaborado por:





Plano Municipal de Emergência e de Proteção Civil | Município de Chaves

Mapa nº 20.1 | Folha 9

Infraestruturas de produção, armazenamento e distribuição de energia

Escala: 1:25 000

0 0.25 0.5 km

Sistema de Referência:
ETRS89/Portugal TM06

Data de elaboração: 2018-12-07

1	2	3	4	5
6	7	8	9	10
11	12	13	14	
15	16	17	18	
19	20	21		

Fontes: DGT (2017). CMC (2017). DGEG (2018).

Cofinanciado por:



Legenda

- Aerogeradores
- Bombas Combustível
- Unidades autónomas de gas

Rede elétrica

- Muito Alta Tensão - 150KV
- Alta Tensão - 60KV
- Média Tensão - 15KV

Postos de Transformação

- Posto de Transformação EDP
- Subestação AT da EDP

Limites administrativos

- Freguesias
- Concelho de Chaves
- Concelhos limítrofes

Elaborado por:



Plano Municipal de Emergência e de Proteção Civil | Município de Chaves

Mapa nº 20.1 | Folha 10

Infraestruturas de produção, armazenamento e distribuição de energia

Escala: 1:25 000

0 0.25 0.5 km

Sistema de Referência: ETRS89/Portugal TM06

Data de elaboração: 2018-12-07

Fontes: DGT (2017). CMC (2017). DGEG (2018).

1	2	3	4	5
6	7	8	9	10
11	12	13	14	
15	16	17	18	
19	20	21		

Cofinanciado por:



Legenda

- Aerogeradores
- Bombas Combustível
- Unidades autónomas de gas

Rede elétrica

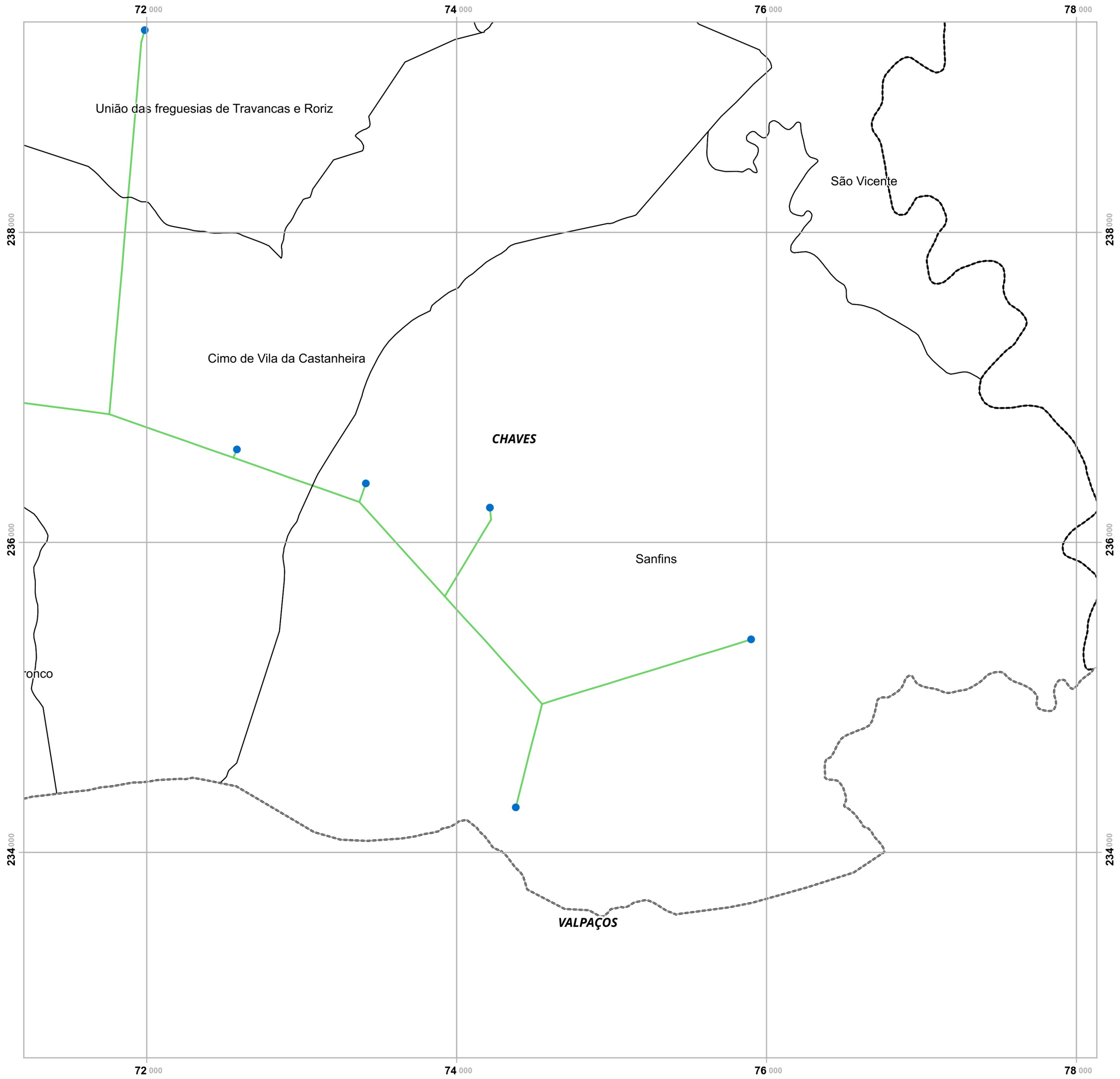
- Muito Alta Tensão - 150KV
- Alta Tensão - 60KV
- Média Tensão - 15KV

Postos de Transformação

- Posto de Transformação EDP
- Subestação AT da EDP

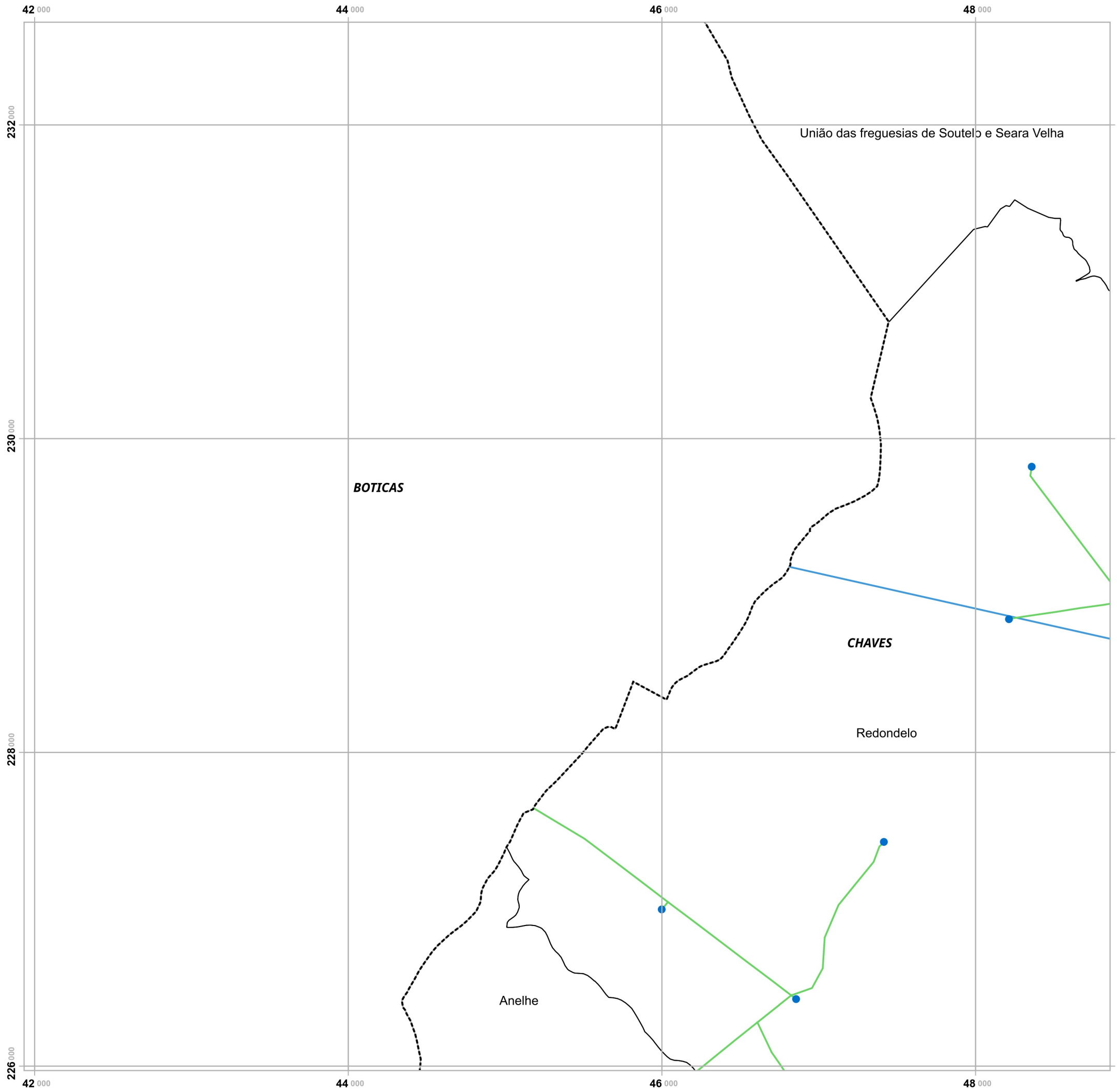
Limites administrativos

- Frequesias
- Conelho de Chaves
- Concelhos limítrofes



Elaborado por:





Plano Municipal de Emergência e de Proteção Civil | Município de Chaves

Mapa nº 20.1 | Folha 11

Infraestruturas de produção, armazenamento e distribuição de energia

Escala: 1:25 000

0 0.25 0.5 km

Sistema de Referência: ETRS89/Portugal TM06

Data de elaboração: 2018-12-07

1	2	3	4	5
6	7	8	9	10
11	12	13	14	
15	16	17	18	
19	20	21		

Fontes: DGT (2017). CMC (2017). DGEG (2018).

Cofinanciado por:



Legenda

- Aerogeradores
- Bombas Combustível
- Unidades autónomas de gas

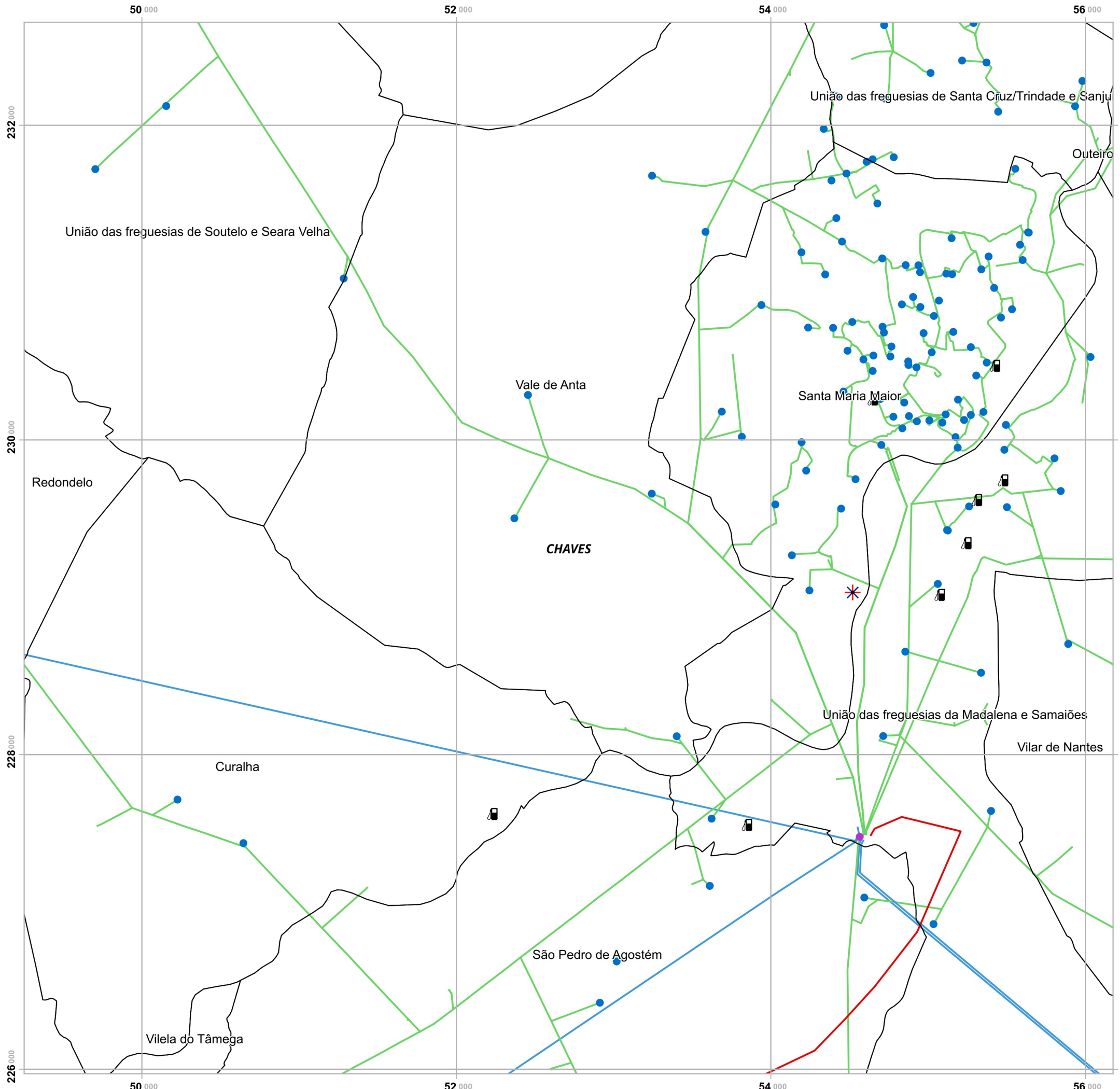
- Rede elétrica**
- Muito Alta Tensão - 150KV
 - Alta Tensão - 60KV
 - Média Tensão - 15KV

- Postos de Transformação**
- Posto de Transformação EDP
 - Subestação AT da EDP

- Limites administrativos**
- Frequesias
 - Concelho de Chaves
 - Concelhos limítrofes

Elaborado por:





Plano Municipal de Emergência e de Proteção Civil | Município de Chaves

Mapa nº 20.1 | Folha 12

Infraestruturas de produção, armazenamento e distribuição de energia

Escala: 1:25 000



1	2	3	4	5
6	7	8	9	10
11	12	13	14	
15	16	17	18	
19	20	21		

Sistema de Referência: ETRS89/Portugal TM06

Data de elaboração: 2018-12-07

Fontes: DGT (2017). CMC (2017). DGEG (2018).

Cofinanciado por:



Legenda

- Aerogeradores
- Bombas Combustível
- Unidades autónomas de gas

Rede elétrica

- Muito Alta Tensão - 150KV
- Alta Tensão - 60KV
- Média Tensão - 15KV

Postos de Transformação

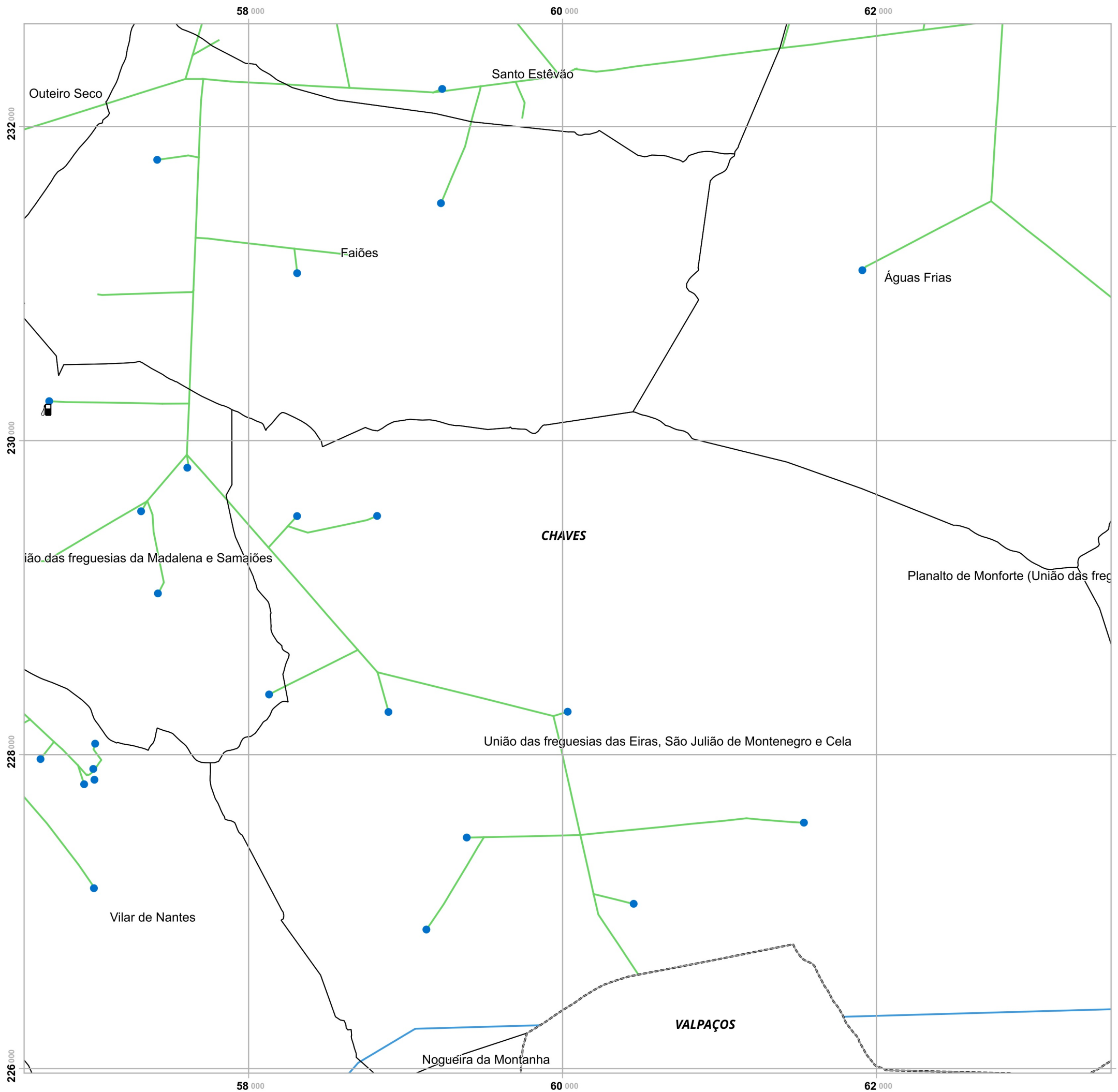
- Posto de Transformação EDP
- Subestação AT da EDP

Limites administrativos

- Freguesias
- Concelho de Chaves
- Concelhos limítrofes

Elaborado por:





Plano Municipal de Emergência e de Proteção Civil | Município de Chaves

Mapa nº 20.1 | Folha 13

Infraestruturas de produção, armazenamento e distribuição de energia

Escala: 1:25 000

0 0.25 0.5 km

Sistema de Referência: ETRS89/Portugal TM06

Data de elaboração: 2018-12-07

Fontes: DGT (2017). CMC (2017). DGEG (2018).

1	2	3	4	5
6	7	8	9	10
11	12	13	14	15
16	17	18	19	20
21	22	23	24	25

Cofinanciado por:



Legenda

- Aerogeradores
- Bombas Combustível
- Unidades autónomas de gas

Rede elétrica

- Muito Alta Tensão - 150KV
- Alta Tensão - 60KV
- Média Tensão - 15KV

Postos de Transformação

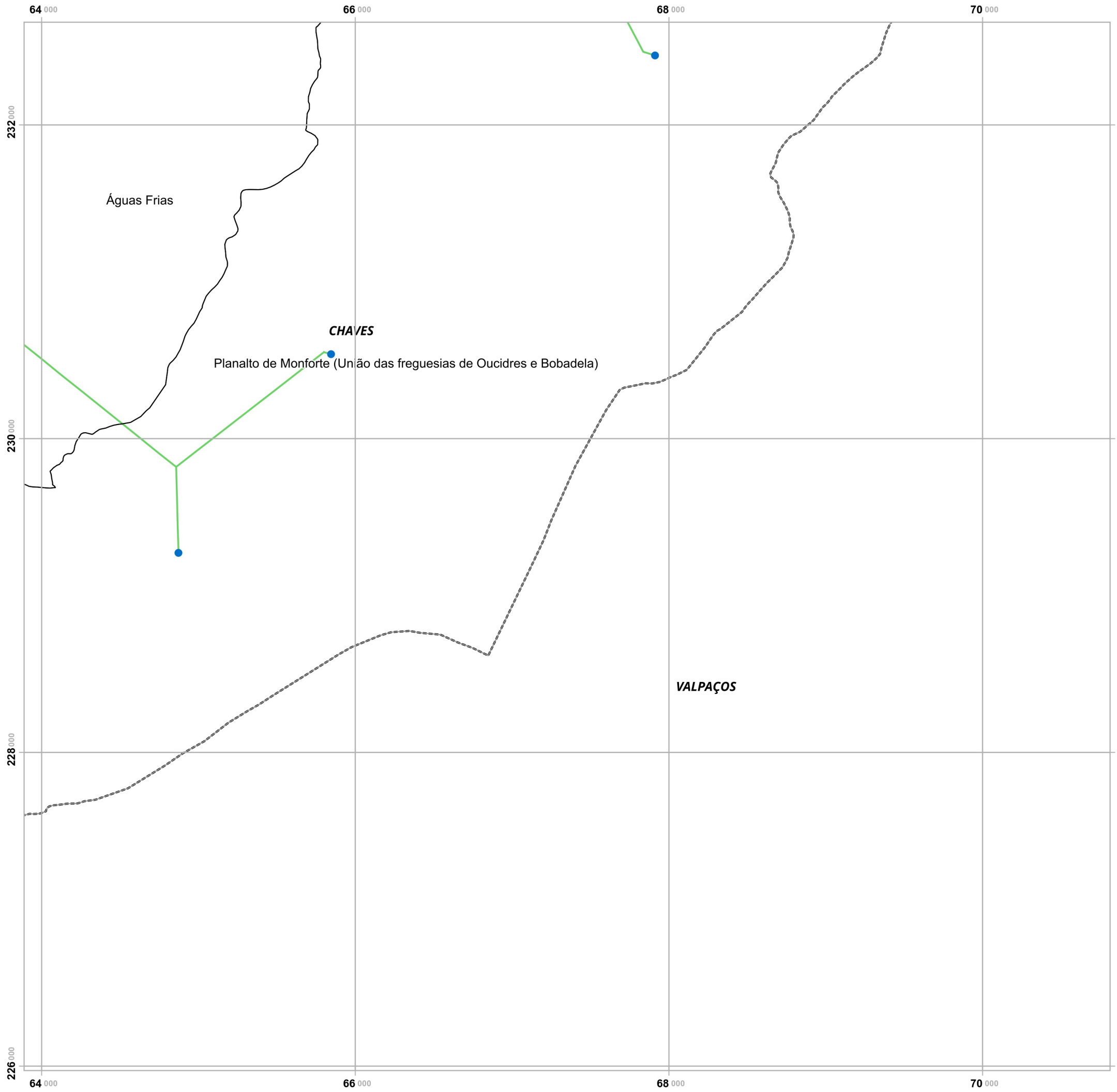
- Posto de Transformação EDP
- Subestação AT da EDP

Limites administrativos

- Freguesias
- Concelho de Chaves
- Concelhos limítrofes

Elaborado por:





Plano Municipal de Emergência e de Proteção Civil | Município de Chaves

Mapa nº 20.1 | Folha 14

Infraestruturas de produção, armazenamento e distribuição de energia

Escala: 1:25 000

0 0.25 0.5 km

Sistema de Referência: ETRS89/Portugal TM06

Data de elaboração: 2018-12-07

1	2	3	4	5
6	7	8	9	10
11	12	13	14	18
15	16	17	20	21

Fontes: DGT (2017). CMC (2017). DGEG (2018).

Cofinanciado por:



Legenda

- Aerogeradores
- Bombas Combustível
- Unidades autónomas de gas

Rede elétrica

- Muito Alta Tensão - 150KV
- Alta Tensão - 60KV
- Média Tensão - 15KV

Postos de Transformação

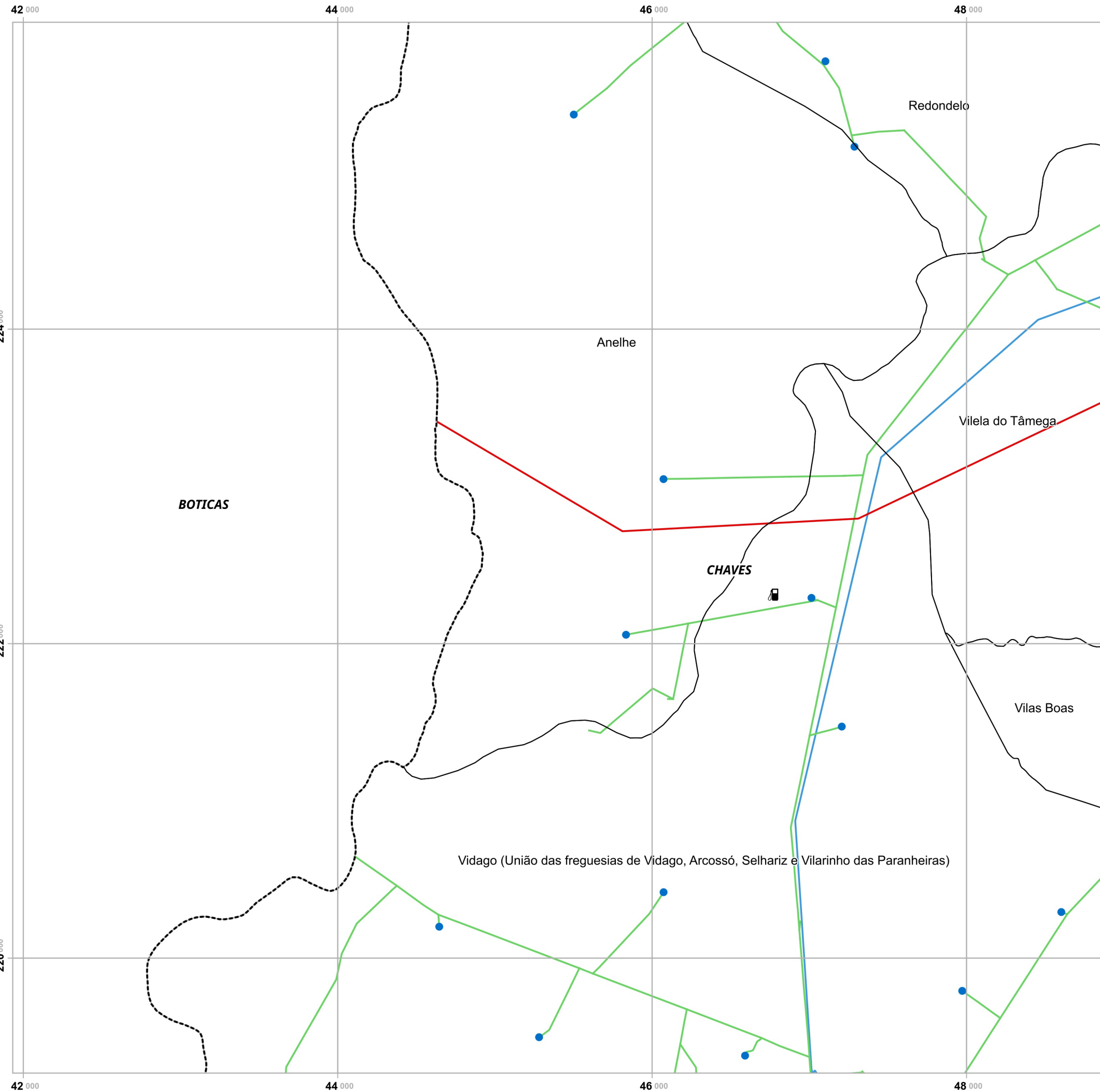
- Posto de Transformação EDP
- Subestação AT da EDP

Limites administrativos

- Freguesias
- Concelho de Chaves
- Concelhos limítrofes

Elaborado por:





Plano Municipal de Emergência e de Proteção Civil | Município de Chaves

Mapa nº 20.1 | Folha 15

Infraestruturas de produção, armazenamento e distribuição de energia

Escala: 1:25 000



Sistema de Referência: ETRS89/Portugal TM06

Data de elaboração: 2018-12-07

1	2	3	4	5
6	7	8	9	10
11	12	13	14	
15	16	17	18	
19	20	21		

Fontes: DGT (2017). CMC (2017). DGEG (2018).

Cofinanciado por:



Legenda

- Aerogeradores
- Bombas Combustível
- Unidades autónomas de gas

Rede elétrica

- Muito Alta Tensão - 150KV
- Alta Tensão - 60KV
- Média Tensão - 15KV

Postos de Transformação

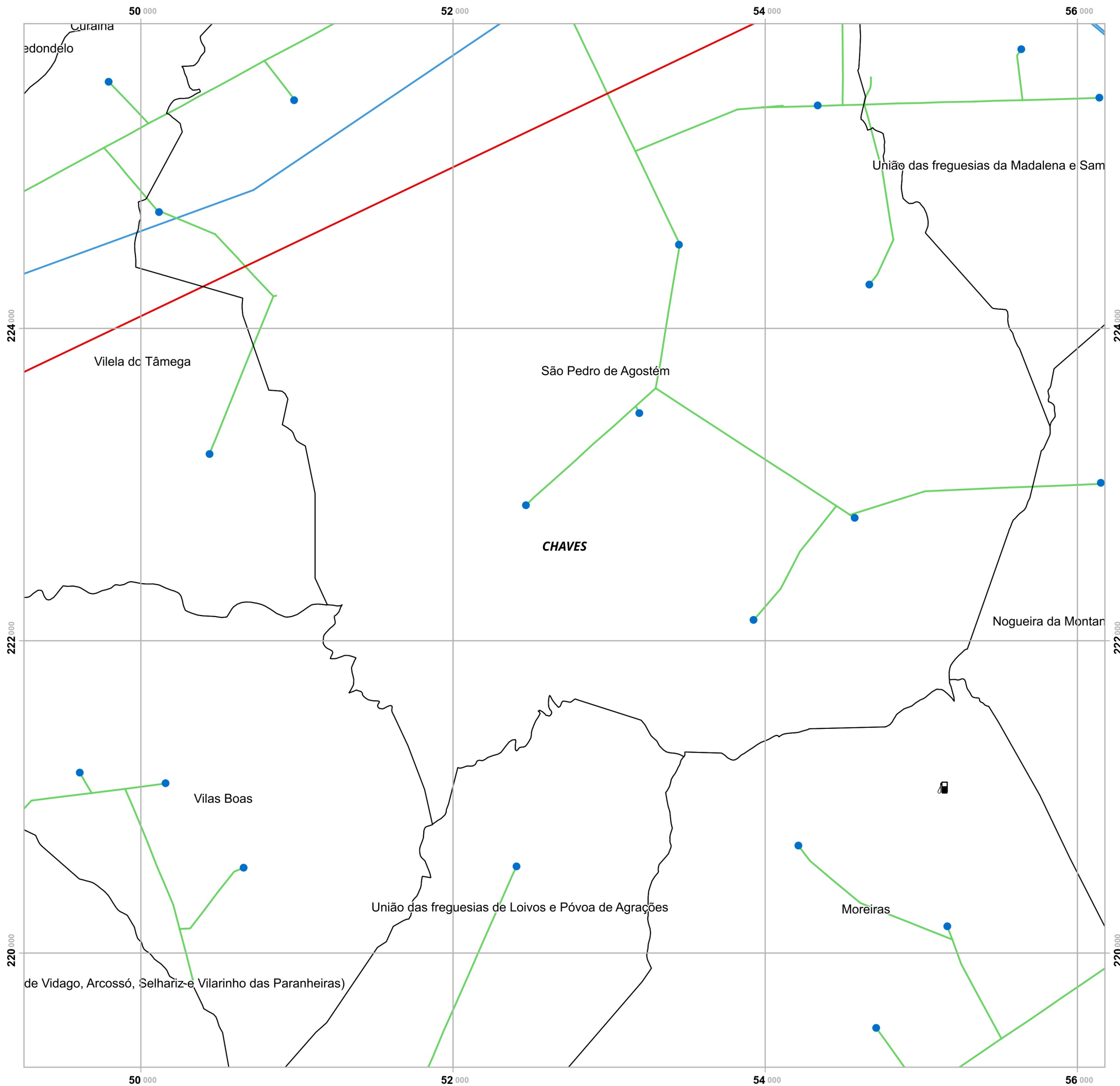
- Posto de Transformação EDP
- Subestação AT da EDP

Limites administrativos

- Freguesias
- Concelho de Chaves
- Concelhos limítrofes

Elaborado por:





Plano Municipal de Emergência e de Proteção Civil | Município de Chaves

Mapa nº 20.1 | Folha 16

Infraestruturas de produção, armazenamento e distribuição de energia

Escala: 1:25 000

0 0.25 0.5 km

Sistema de Referência:
ETRS89/Portugal TM06

Data de elaboração: 2018-12-07

1	2	3	4	5
6	7	8	9	10
11	12	13	14	15
16	17	18	19	20
21	22	23	24	25

Fontes: DGT (2017). CMC (2017). DGEG (2018).

Cofinanciado por:



Legenda

- Aerogeradores
- Bombas Combustível
- Unidades autónomas de gas

Rede elétrica

- Muito Alta Tensão - 150KV
- Alta Tensão - 60KV
- Média Tensão - 15KV

Postos de Transformação

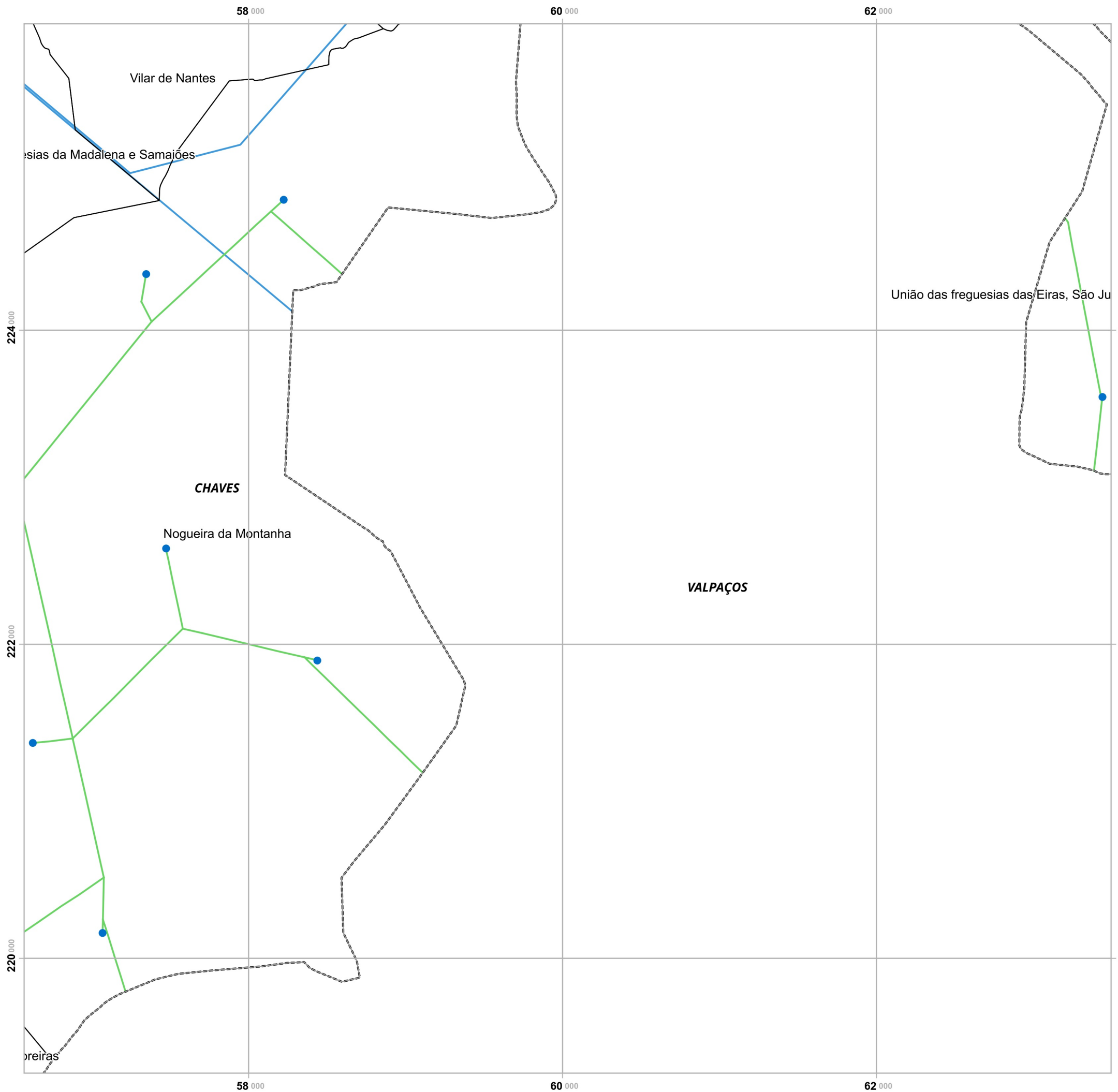
- Posto de Transformação EDP
- Subestação AT da EDP

Limites administrativos

- Freguesias
- Concelho de Chaves
- Concelhos limítrofes

Elaborado por:





Plano Municipal de Emergência e de Proteção Civil | Município de Chaves

Mapa nº 20.1 | Folha 17

Infraestruturas de produção, armazenamento e distribuição de energia

Escala: 1:25 000



Sistema de Referência: ETRS89/Portugal TM06

Data de elaboração: 2018-12-07

1	2	3	4	5
6	7	8	9	10
11	12	13	14	
15	16	17	18	
19	20	21		

Fontes: DGT (2017). CMC (2017). DGEG (2018).

Cofinanciado por:



Legenda

- Aerogeradores
- Bombas Combustível
- Unidades autónomas de gas

Rede elétrica

- Muito Alta Tensão - 150KV
- Alta Tensão - 60KV
- Média Tensão - 15KV

Postos de Transformação

- Posto de Transformação EDP
- Subestação AT da EDP

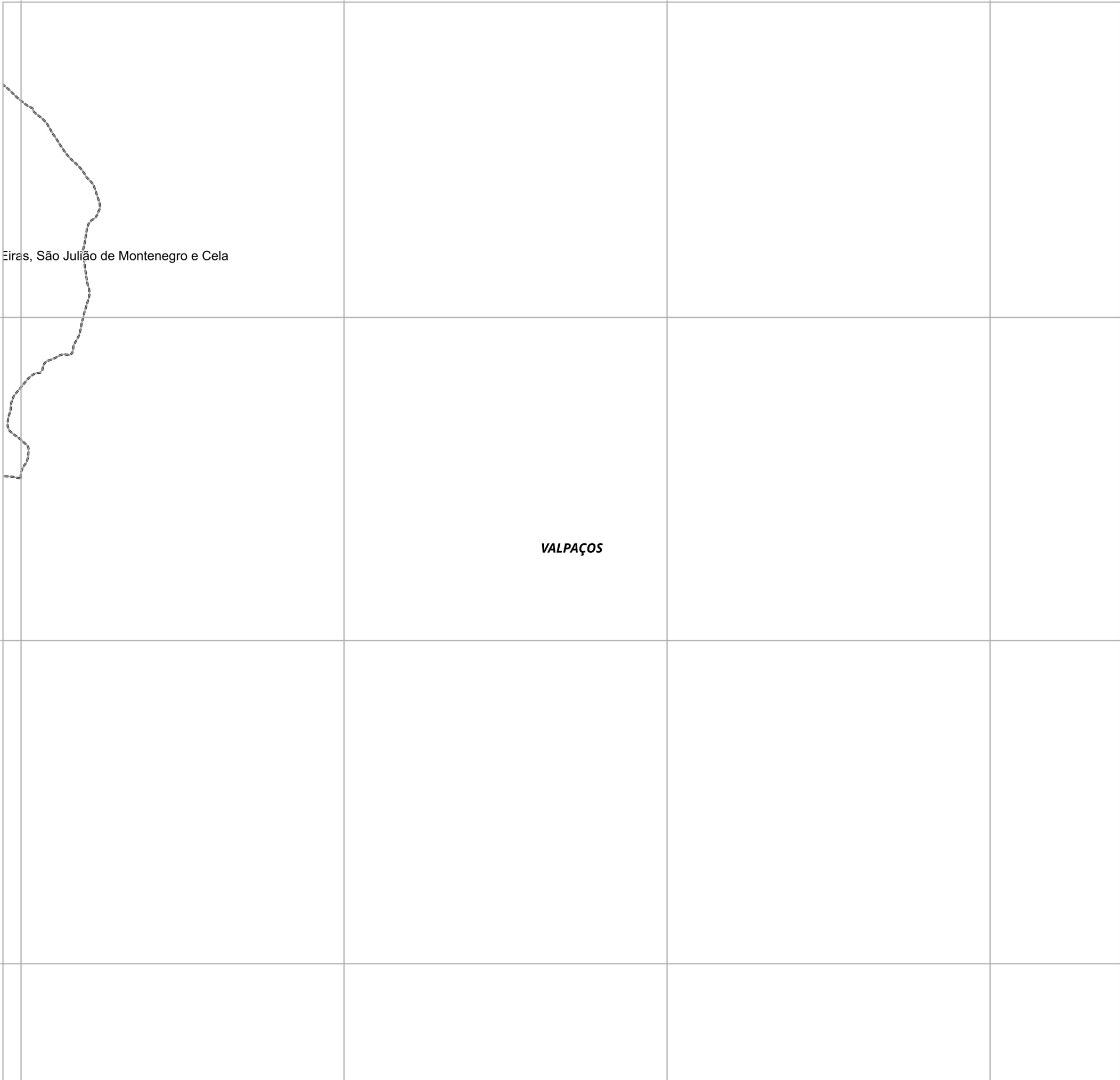
Limites administrativos

- Freguesias
- Concelho de Chaves
- Concelhos limítrofes

Elaborado por:



64 000 66 000 68 000 70 000



Eiras, São Julião de Montenegro e Cela

VALPAÇOS

Plano Municipal de Emergência e de Proteção Civil | Município de Chaves

Mapa nº 20.1 | Folha 18

Infraestruturas de produção, armazenamento e distribuição de energia

Escala: 1:25 000

0 0.25 0.5 km

Sistema de Referência: ETRS89/Portugal TM06

Data de elaboração: 2018-12-07

1	2	3	4	5
6	7	8	9	10
11	12	13	14	
15	16	17	18	
19	20	21		

Fontes: DGT (2017). CMC (2017). DGEG (2018).

Cofinanciado por:



Legenda

- Aerogeradores
- Bombas Combustível
- Unidades autónomas de gas

Rede elétrica

- Muito Alta Tensão - 150KV
- Alta Tensão - 60KV
- Média Tensão - 15KV

Postos de Transformação

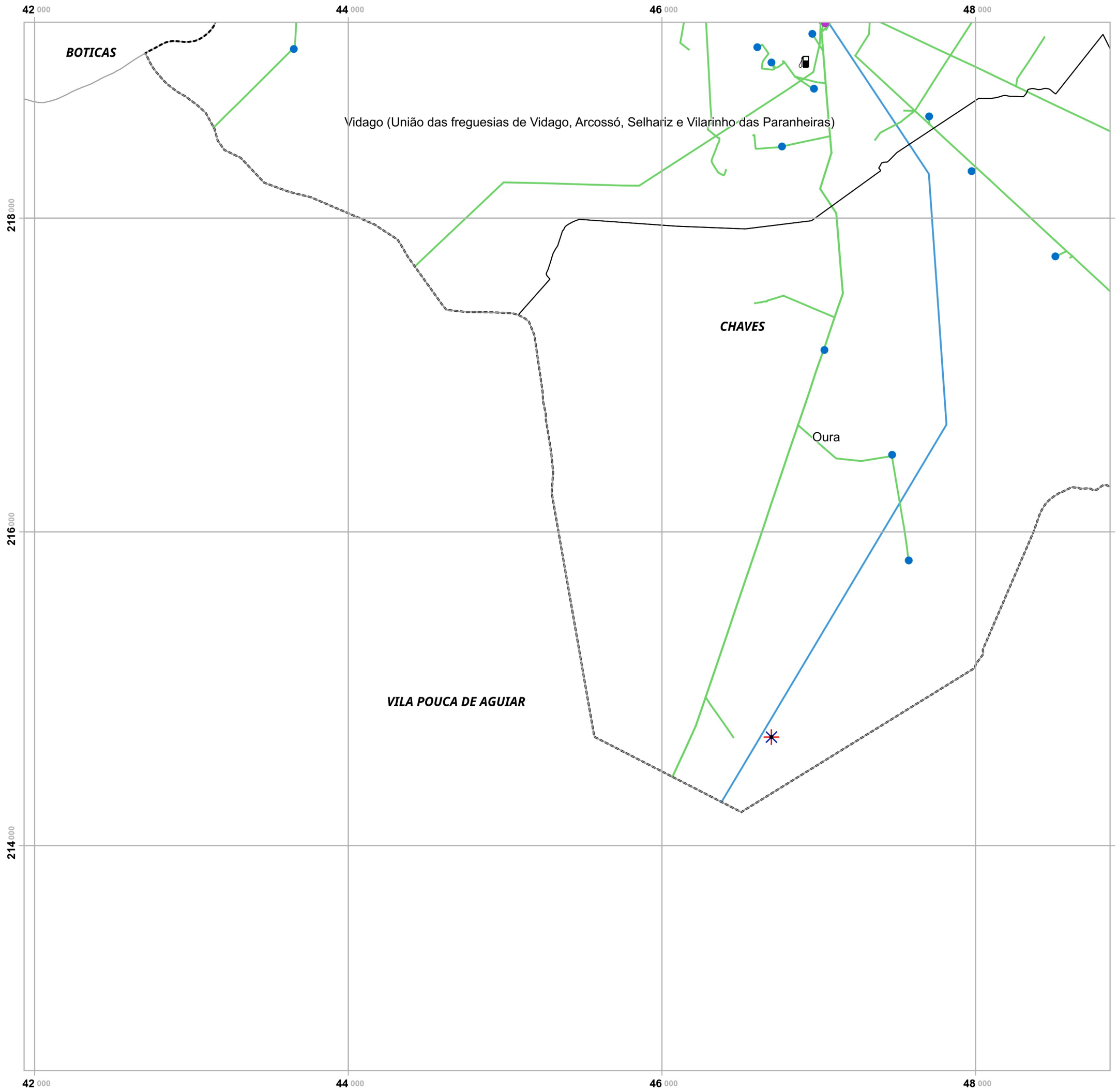
- Posto de Transformação EDP
- Subestação AT da EDP

Limites administrativos

- Frequesias
- Conelho de Chaves
- Concelhos limítrofes

Elaborado por:





Plano Municipal de Emergência e de Proteção Civil | Município de Chaves

Mapa nº 20.1 | Folha 19

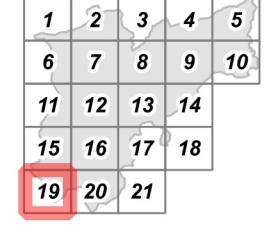
Infraestruturas de produção, armazenamento e distribuição de energia

Escala: 1:25 000



Sistema de Referência: ETRS89/Portugal TM06

Data de elaboração: 2018-12-07



Fontes: DGT (2017). CMC (2017). DGEG (2018).

Cofinanciado por:



Legenda

- Aerogeradores
- Bombas Combustível
- Unidades autónomas de gas

Rede elétrica

- Muito Alta Tensão - 150KV
- Alta Tensão - 60KV
- Média Tensão - 15KV

Postos de Transformação

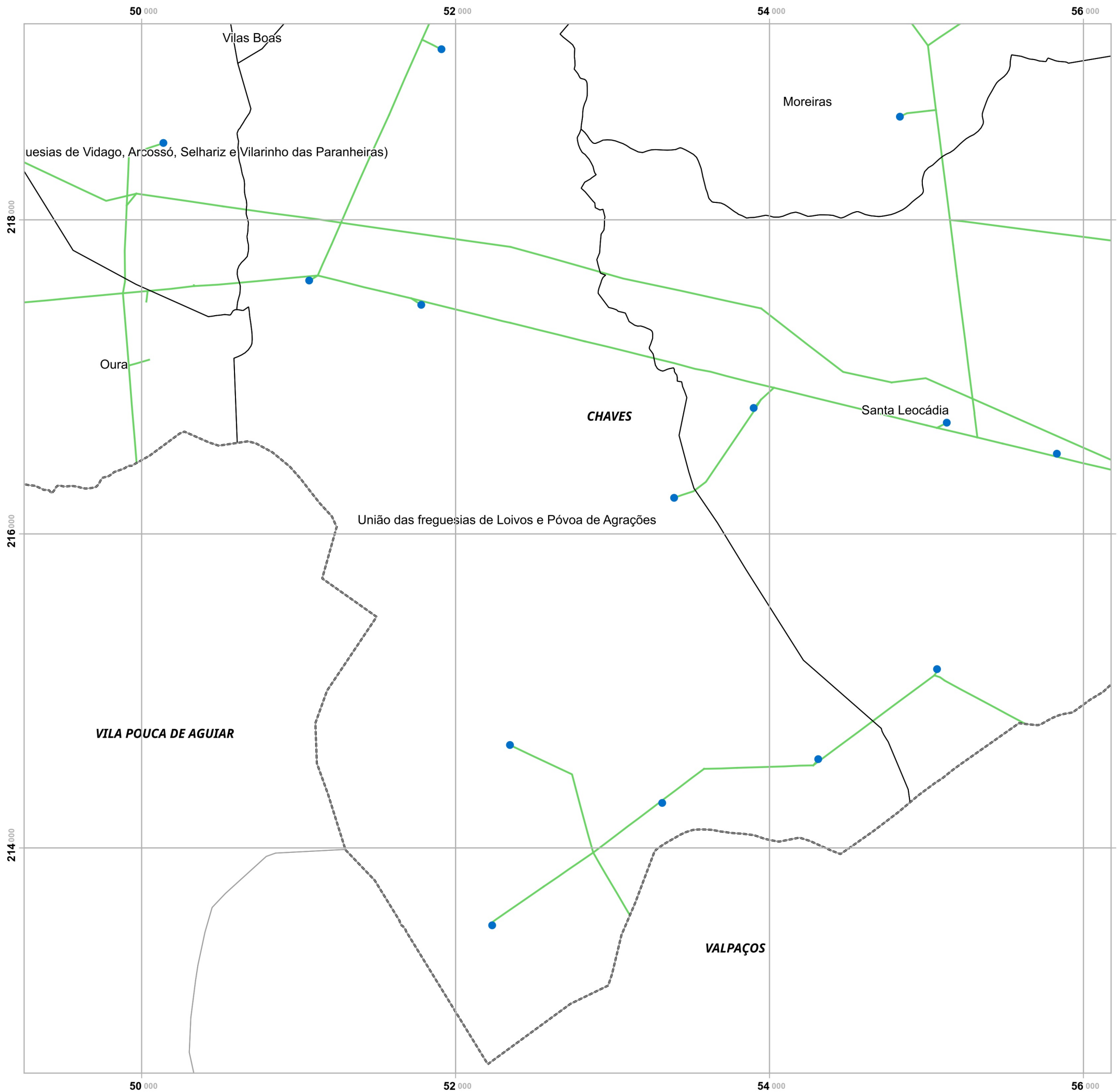
- Posto de Transformação EDP
- Subestação AT da EDP

Limites administrativos

- Frequesias
- Concelho de Chaves
- Concelhos limítrofes

Elaborado por:





Plano Municipal de Emergência e de Proteção Civil | Município de Chaves

Mapa nº 20.1 | Folha 20

Infraestruturas de produção, armazenamento e distribuição de energia

Escala: 1:25 000

0 0.25 0.5 km

Sistema de Referência: ETRS89/Portugal TM06

Data de elaboração: 2018-12-07

1	2	3	4	5
6	7	8	9	10
11	12	13	14	
15	16	17	18	
19	20	21		

Fontes: DGT (2017). CMC (2017). DGEG (2018).

Cofinanciado por:



Legenda

- Aerogeradores
- Bombas Combustível
- Unidades autónomas de gas

Rede elétrica

- Muito Alta Tensão - 150KV
- Alta Tensão - 60KV
- Média Tensão - 15KV

Postos de Transformação

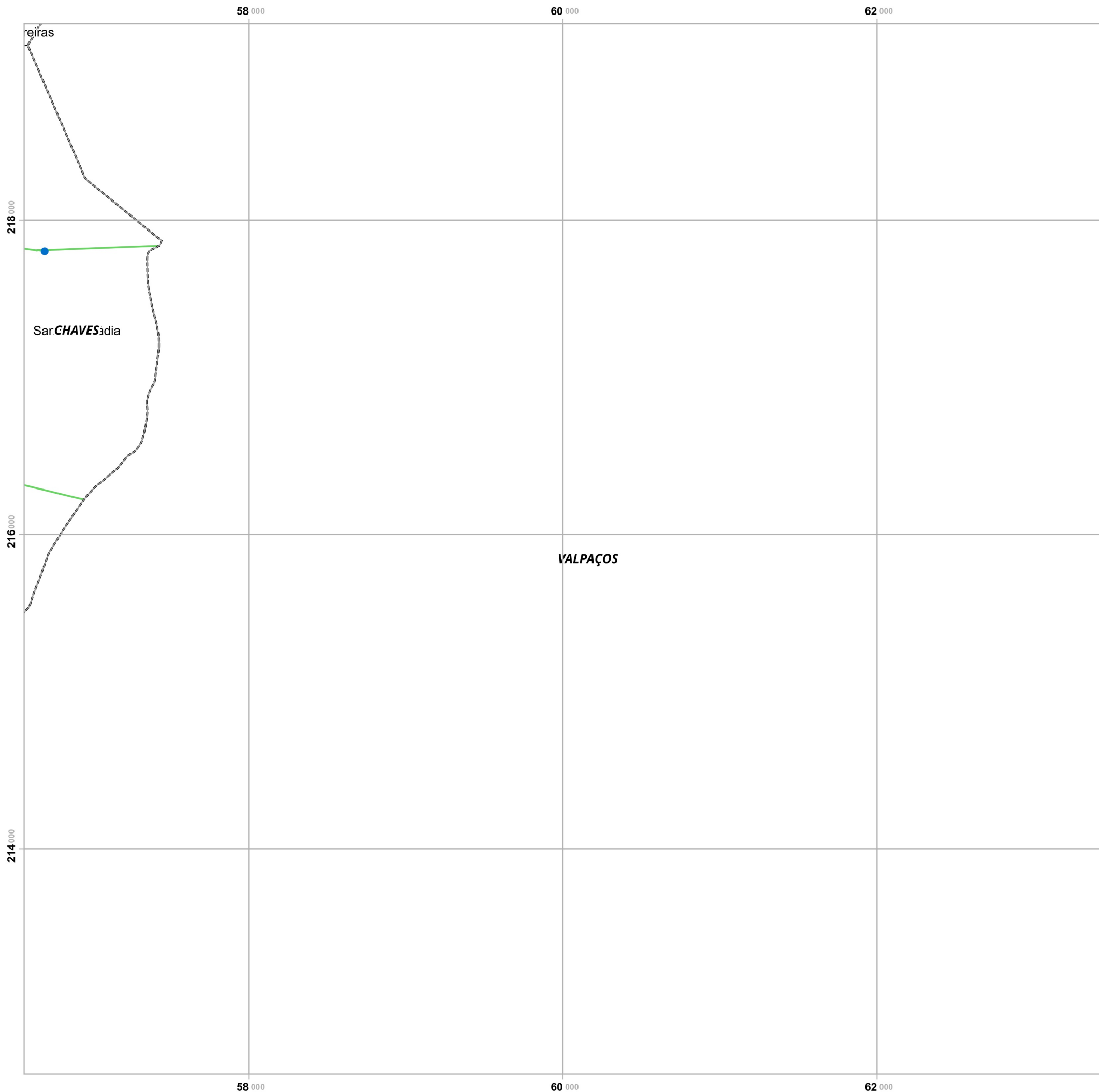
- Posto de Transformação EDP
- Subestação AT da EDP

Limites administrativos

- Freguesias
- Concelho de Chaves
- Concelhos limítrofes

Elaborado por:





Plano Municipal de Emergência e de Proteção Civil | Município de Chaves

Mapa nº 20.1 | Folha 21

Infraestruturas de produção, armazenamento e distribuição de energia

Escala: 1:25 000

0 0.25 0.5 km

Sistema de Referência:
ETRS89/Portugal TM06

Data de elaboração: 2018-12-07

Fontes: DGT (2017). CMC (2017). DGEG (2018).

1	2	3	4	5
6	7	8	9	10
11	12	13	14	
15	16	17	18	
19	20	21		

Cofinanciado por:



Legenda

- Aerogeradores
- Bombas Combustível
- Unidades autónomas de gas

Rede elétrica

- Muito Alta Tensão - 150KV
- Alta Tensão - 60KV
- Média Tensão - 15KV

Postos de Transformação

- Posto de Transformação EDP
- Subestação AT da EDP

Limites administrativos

- Frequesias
- Conelho de Chaves
- Concelhos limítrofes

Elaborado por:

