

# Plano Municipal de Emergência e de Proteção Civil | Município de Montalegre

Mapa nº 22.1 | Folha 1

Carta das Antenas de Redes Móveis

Escala: 1:25 000

0 0.25 0.5 km

Sistema de Referência:  
ETRS89/Portugal TM06

Data de elaboração: 2019-08-22

		1	2	3		
4	5	6	7	8	9	
10	11	12	13	14	15	16
17	18	19	20	21	22	
23	24	25	26			
	27	28	29			

Fontes: DGT (2017). Antenas TMN (2013). Antenas OPTIMUS (2013). Antenas VODAFONE (2013).

Cofinanciado por:



## Legenda

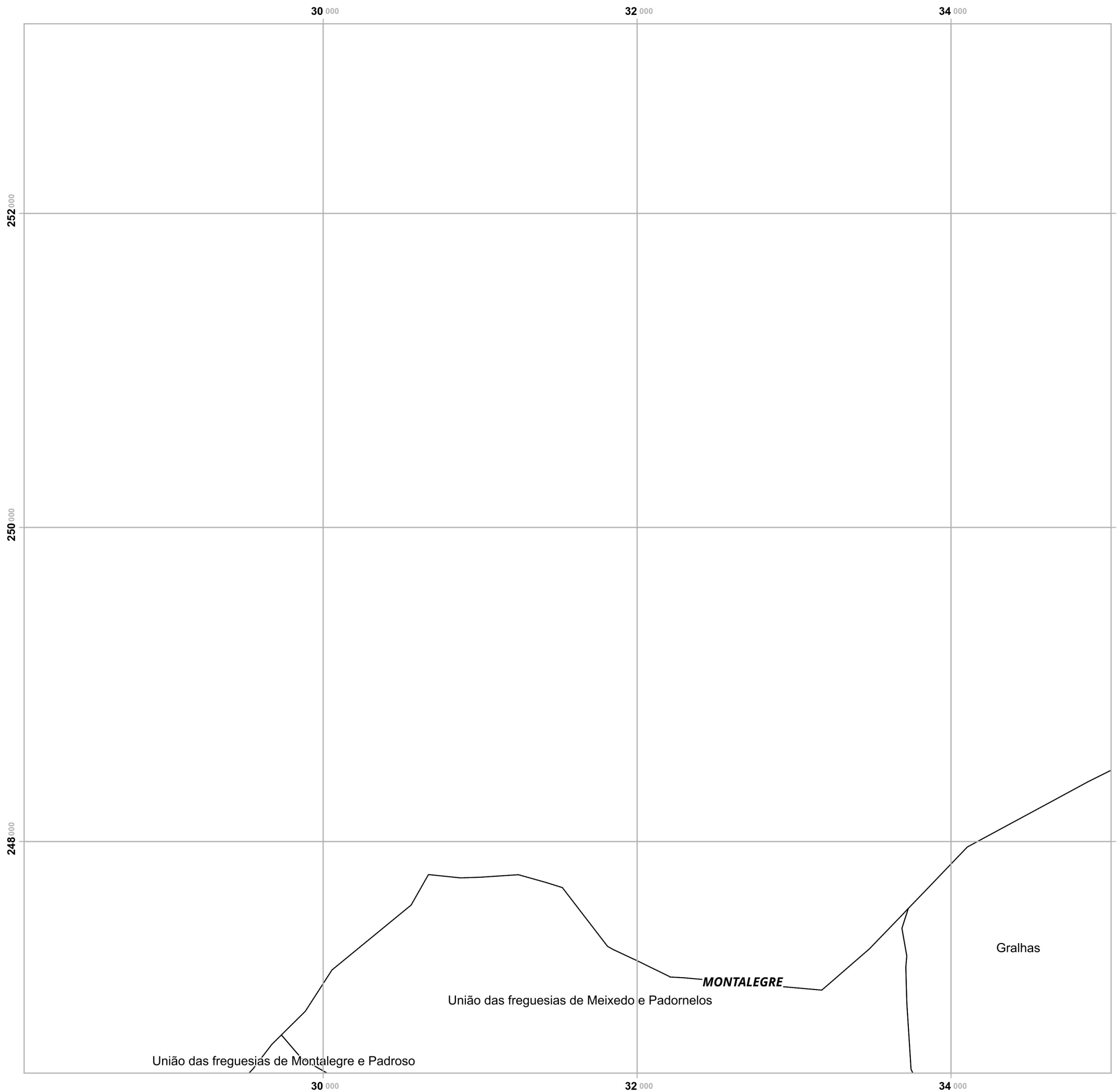
Antenas das redes móveis

### Limites administrativos

- Freguesias
- Concelho de Montalegre
- Concelhos limítrofes

Elaborado por:





# Plano Municipal de Emergência e de Proteção Civil | Município de Montalegre

Mapa nº 22.1 | Folha 2

Carta das Antenas de Redes Móveis

Escala: 1:25 000

0 0.25 0.5 km

Sistema de Referência:  
ETRS89/Portugal TM06

Data de elaboração: 2019-08-22

		1	2	3		
	4	5	6	7	8	9
10	11	12	13	14	15	16
17	18	19	20	21	22	
23	24	25	26			
	27	28	29			

Fontes: DGT (2017). Antenas TMN (2013). Antenas OPTIMUS (2013). Antenas VODAFONE (2013).

Cofinanciado por:



## Legenda

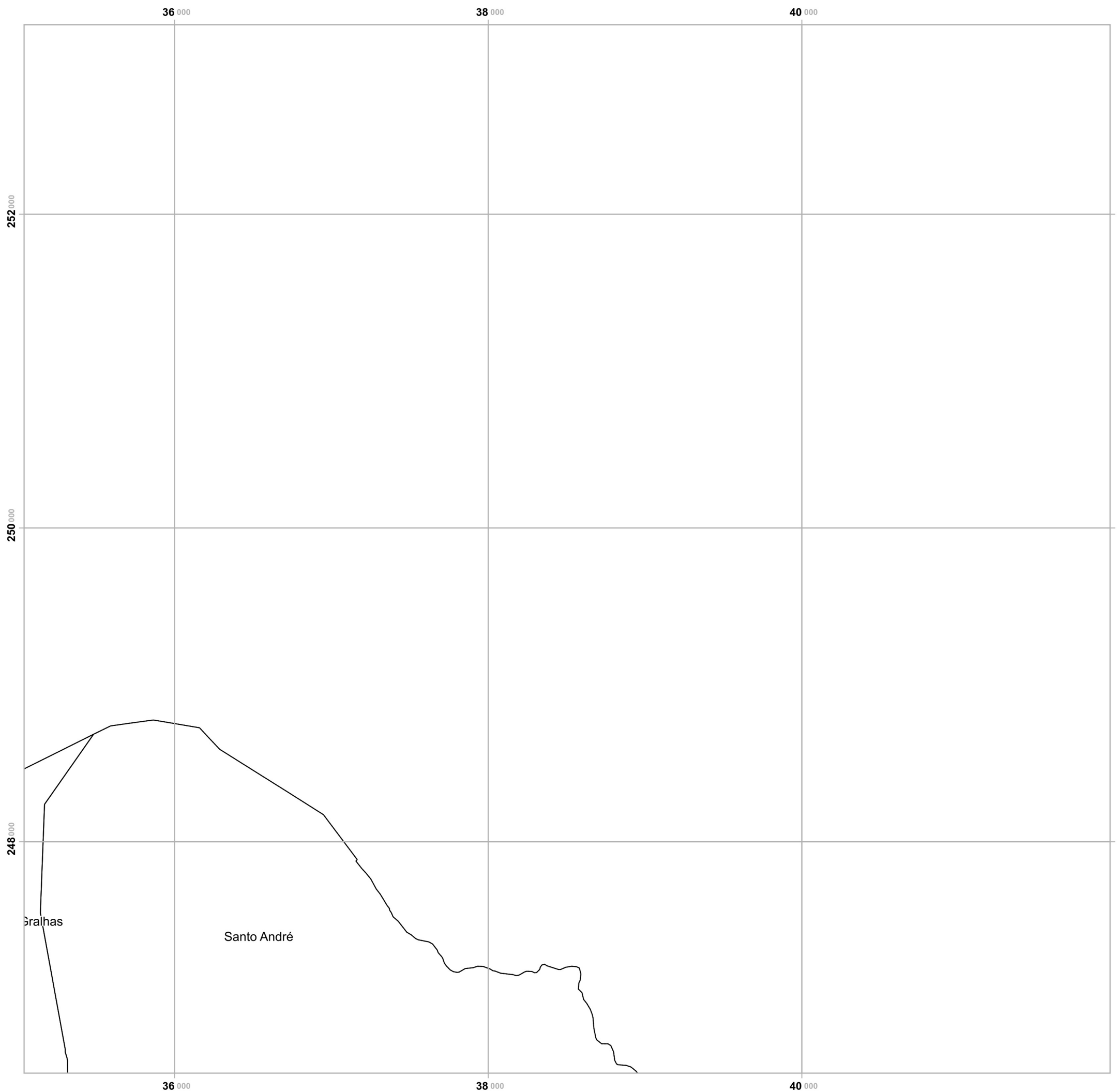
Antenas das redes móveis

### Limites administrativos

- Freguesias
- Concelho de Montalegre
- Concelhos limítrofes

Elaborado por:





# Plano Municipal de Emergência e de Proteção Civil | Município de Montalegre

Mapa nº 22.1 | Folha 3

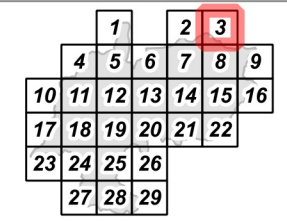
Carta das Antenas de Redes Móveis

Escala: 1:25 000



Sistema de Referência:  
ETRS89/Portugal TM06

Data de elaboração: 2019-08-22







Fontes: DGT (2017). Antenas TMN (2013). Antenas OPTIMUS (2013). Antenas VODAFONE (2013).

Cofinanciado por:

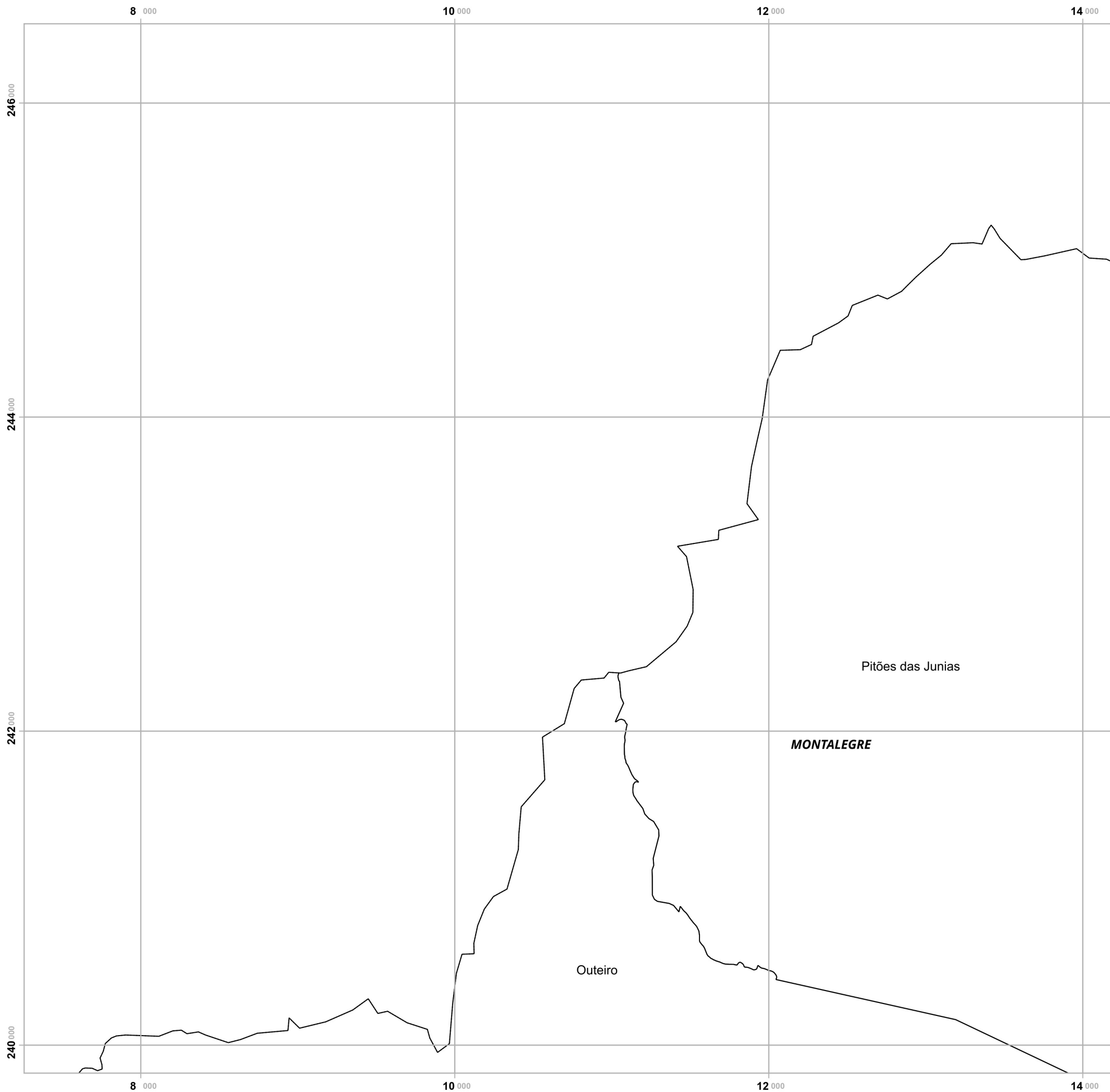


## Legenda

-  Antenas das redes móveis
- Limites administrativos**
-  Freguesias
-  Concelho de Montalegre
-  Concelhos limítrofes

Elaborado por:





# Plano Municipal de Emergência e de Proteção Civil | Município de Montalegre

Mapa nº 22.1 | Folha 4

Carta das Antenas de Redes Móveis

Escala: 1:25 000



Sistema de Referência:  
ETRS89/Portugal TM06

Data de elaboração: 2019-08-22

		1	2	3	
	4	5	6	7	8
10	11	12	13	14	15
17	18	19	20	21	22
23	24	25	26		
	27	28	29		

Fontes: DGT (2017). Antenas TMN (2013). Antenas OPTIMUS (2013). Antenas VODAFONE (2013).

Cofinanciado por:

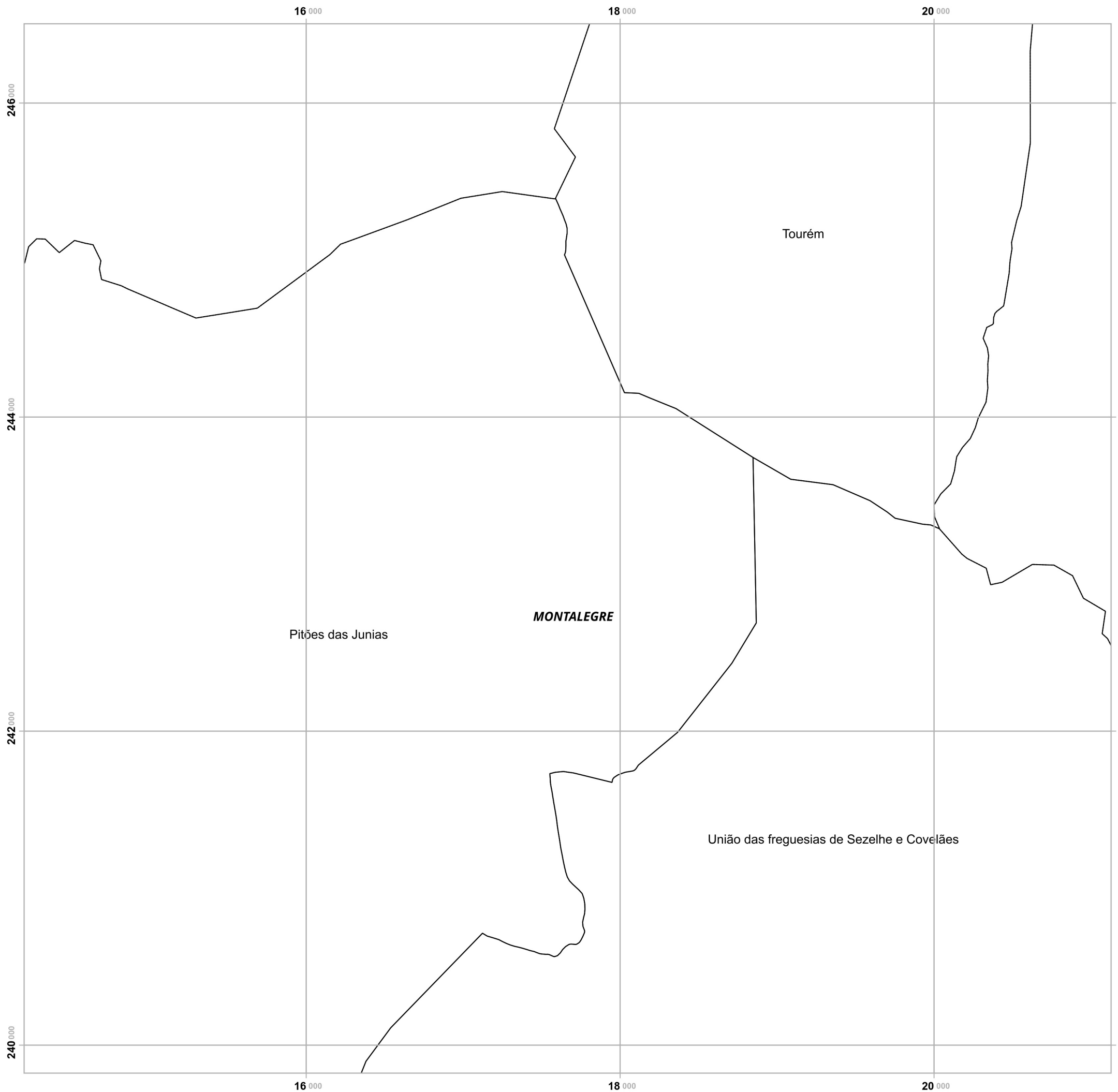


## Legenda

- Antenas das redes móveis
- Limites administrativos**
  - Freguesias
  - Concelho de Montalegre
  - Concelhos limítrofes

Elaborado por:





# Plano Municipal de Emergência e de Proteção Civil | Município de Montalegre

Mapa nº 22.1 | Folha 5

Carta das Antenas de Redes Móveis

Escala: 1:25 000



Sistema de Referência:  
ETRS89/Portugal TM06

Data de elaboração: 2019-08-22

		1	2	3		
	4	5	6	7	8	9
10	11	12	13	14	15	16
17	18	19	20	21	22	
23	24	25	26			
	27	28	29			

Fontes: DGT (2017). Antenas TMN (2013). Antenas OPTIMUS (2013). Antenas VODAFONE (2013).

Cofinanciado por:

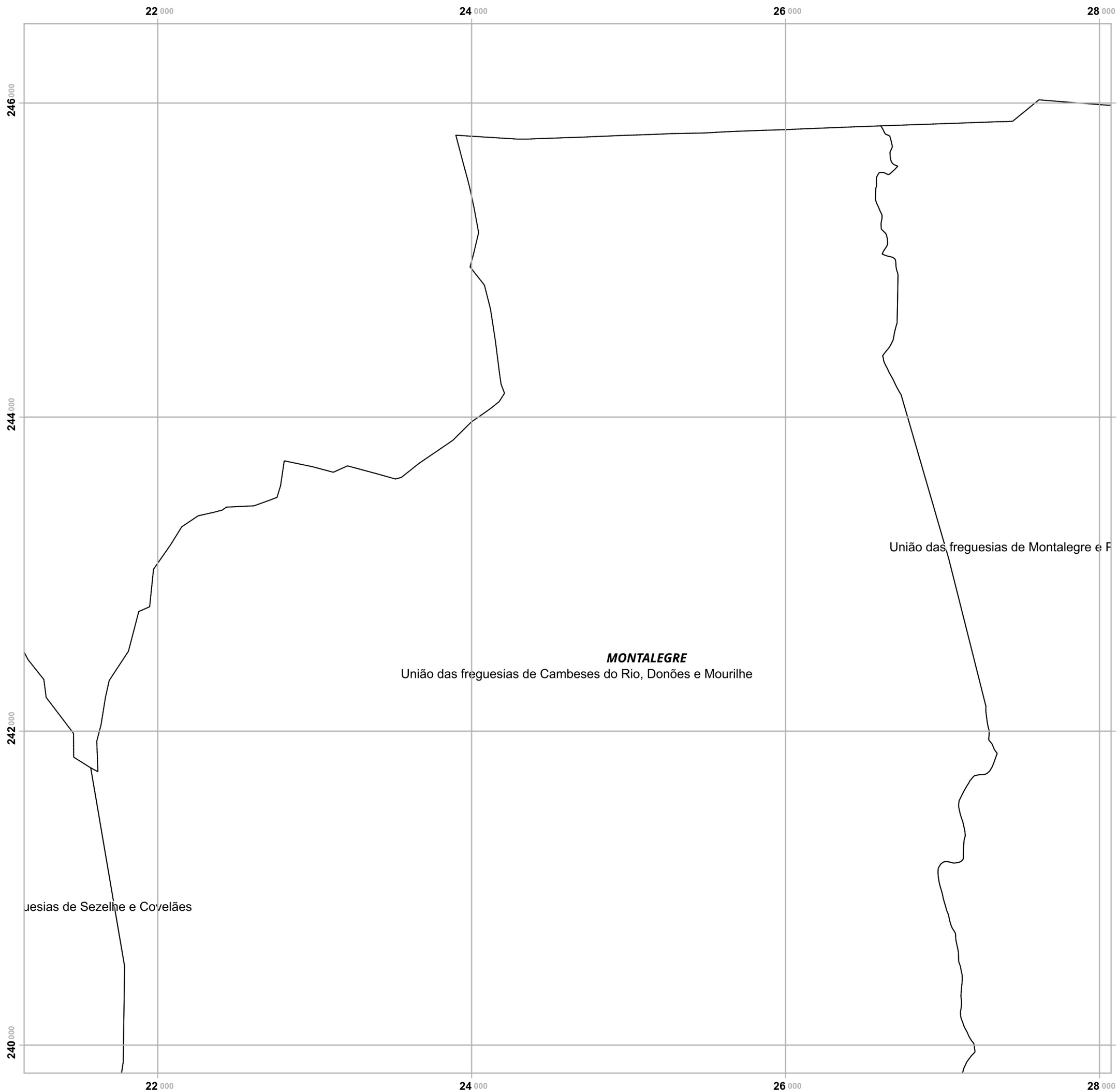


## Legenda

- Antenas das redes móveis
- Limites administrativos**
  - Freguesias
  - Concelho de Montalegre
  - Concelhos limítrofes

Elaborado por:





# Plano Municipal de Emergência e de Proteção Civil | Município de Montalegre

Mapa nº 22.1 | Folha 6

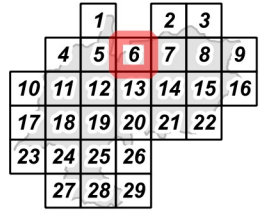
Carta das Antenas de Redes Móveis

Escala: 1:25 000



Sistema de Referência:  
ETRS89/Portugal TM06

Data de elaboração: 2019-08-22



Fontes: DGT (2017). Antenas TMN (2013). Antenas OPTIMUS (2013). Antenas VODAFONE (2013).

Cofinanciado por:



## Legenda

Antenas das redes móveis

### Limites administrativos

- Freguesias
- Concelho de Montalegre
- Concelhos limítrofes

Elaborado por:





# Plano Municipal de Emergência e de Proteção Civil | Município de Montalegre

Mapa nº 22.1 | Folha 7

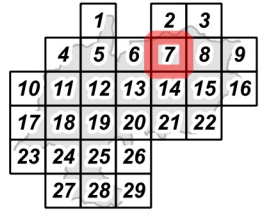
Carta das Antenas de Redes Móveis

Escala: 1:25 000



Sistema de Referência:  
ETRS89/Portugal TM06

Data de elaboração: 2019-08-22



Fontes: DGT (2017). Antenas TMN (2013). Antenas OPTIMUS (2013). Antenas VODAFONE (2013).

Cofinanciado por:



## Legenda

Antenas das redes móveis

### Limites administrativos

- Freguesias
- Concelho de Montalegre
- Concelhos limítrofes

Elaborado por:





# Plano Municipal de Emergência e de Proteção Civil | Município de Montalegre

Mapa nº 22.1 | Folha 8

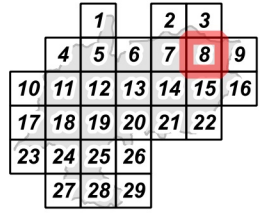
Carta das Antenas de Redes Móveis

Escala: 1:25 000



Sistema de Referência:  
ETRS89/Portugal TM06

Data de elaboração: 2019-08-22



Fontes: DGT (2017). Antenas TMN (2013). Antenas OPTIMUS (2013). Antenas VODAFONE (2013).

Cofinanciado por:



## Legenda

Antenas das redes móveis

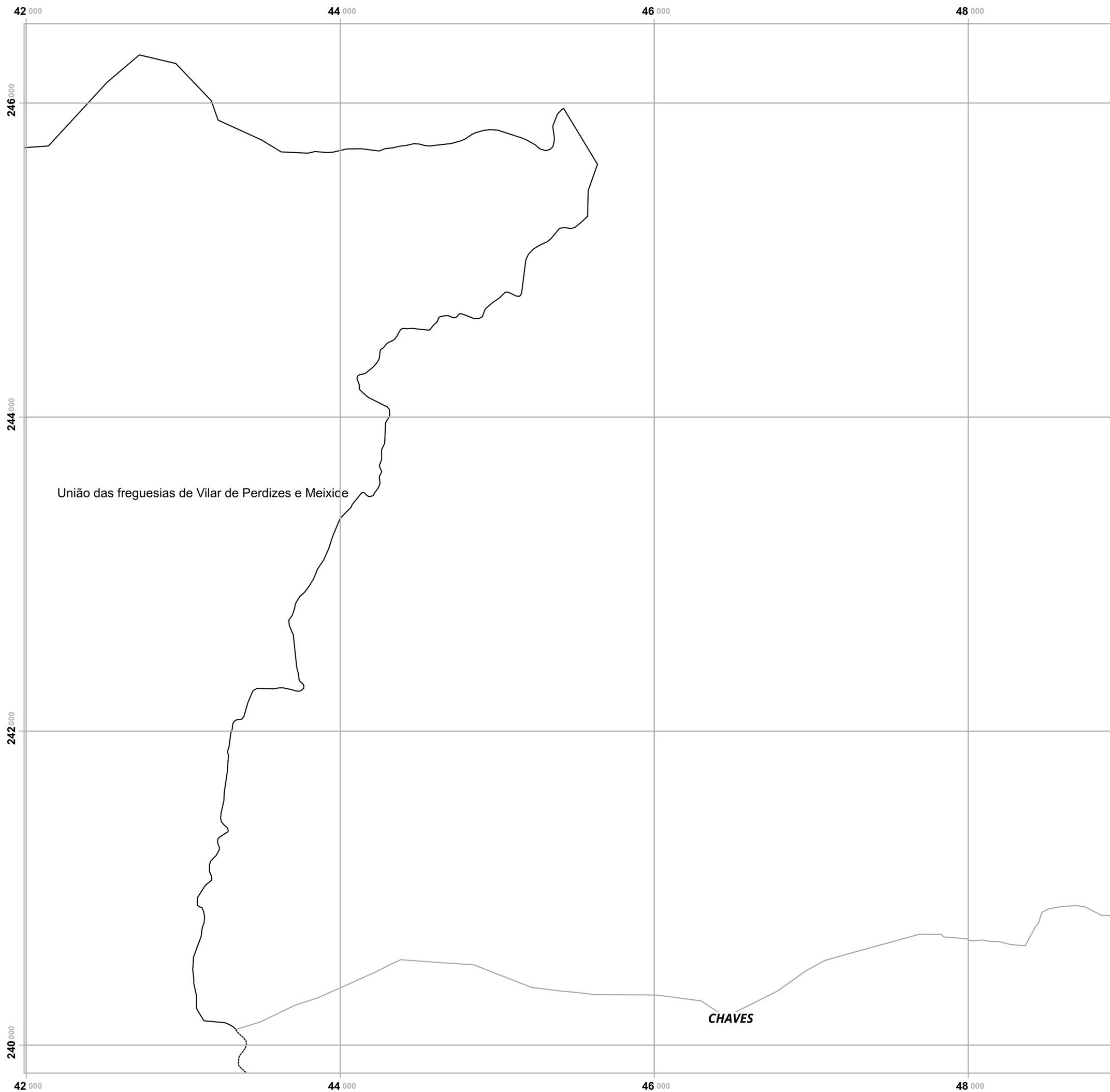
### Limites administrativos

- Freguesias
- Concelho de Montalegre
- Concelhos limítrofes

Elaborado por:







# Plano Municipal de Emergência e de Proteção Civil | Município de Montalegre

Mapa nº 22.1 | Folha 9

Carta das Antenas de Redes Móveis

Escala: 1:25 000

0 0.25 0.5 km

Sistema de Referência:  
ETRS89/Portugal TM06

Data de elaboração: 2019-08-22

		1	2	3	
	4	5	6	7	8
10	11	12	13	14	15
17	18	19	20	21	22
23	24	25	26		
	27	28	29		

Fontes: DGT (2017). Antenas TMN (2013). Antenas OPTIMUS (2013). Antenas VODAFONE (2013).

Cofinanciado por:



## Legenda

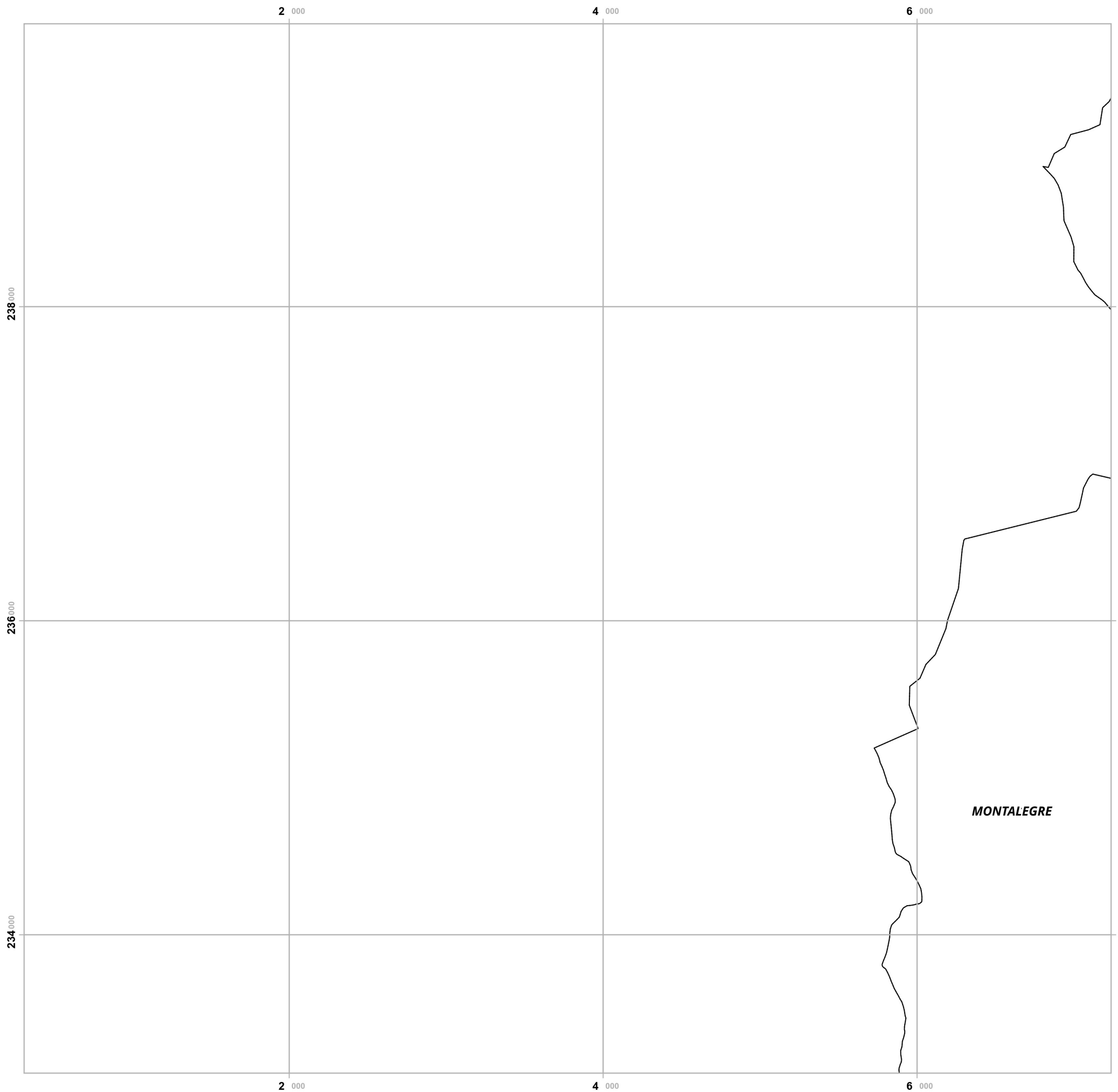
Antenas das redes móveis

### Limites administrativos

- Freguesias
- Concelho de Montalegre
- Concelhos limítrofes

Elaborado por:





# Plano Municipal de Emergência e de Proteção Civil | Município de Montalegre

Mapa nº 22.1 | Folha 10

Carta das Antenas de Redes Móveis

Escala: 1:25 000

0 0.25 0.5 km

Sistema de Referência:  
ETRS89/Portugal TM06

Data de elaboração: 2019-08-22

		1	2	3		
	4	5	6	7	8	9
10	11	12	13	14	15	16
17	18	19	20	21	22	
23	24	25	26			
	27	28	29			

Fontes: DGT (2017). Antenas TMN (2013). Antenas OPTIMUS (2013). Antenas VODAFONE (2013).

Cofinanciado por:



## Legenda

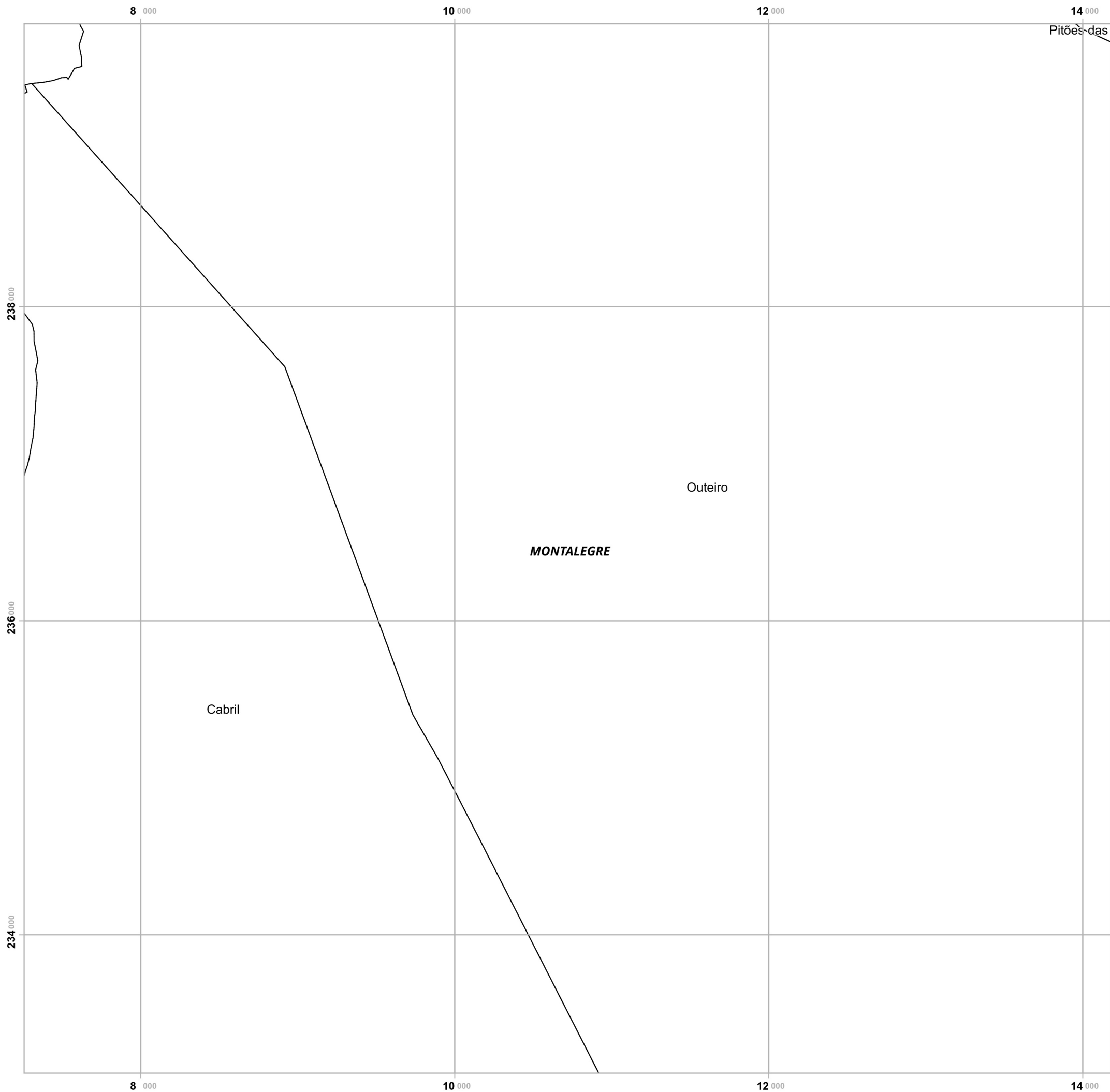
Antenas das redes móveis

### Limites administrativos

- Freguesias
- Concelho de Montalegre
- Concelhos limítrofes

Elaborado por:





# Plano Municipal de Emergência e de Proteção Civil | Município de Montalegre

Mapa nº 22.1 | Folha 11

Carta das Antenas de Redes Móveis

Escala: 1:25 000

0 0.25 0.5 km

Sistema de Referência:  
ETRS89/Portugal TM06

Data de elaboração: 2019-08-22

		1	2	3		
	4	5	6	7	8	9
10	11	12	13	14	15	16
17	18	19	20	21	22	
23	24	25	26			
	27	28	29			

Fontes: DGT (2017). Antenas TMN (2013). Antenas OPTIMUS (2013). Antenas VODAFONE (2013).

Cofinanciado por:



## Legenda

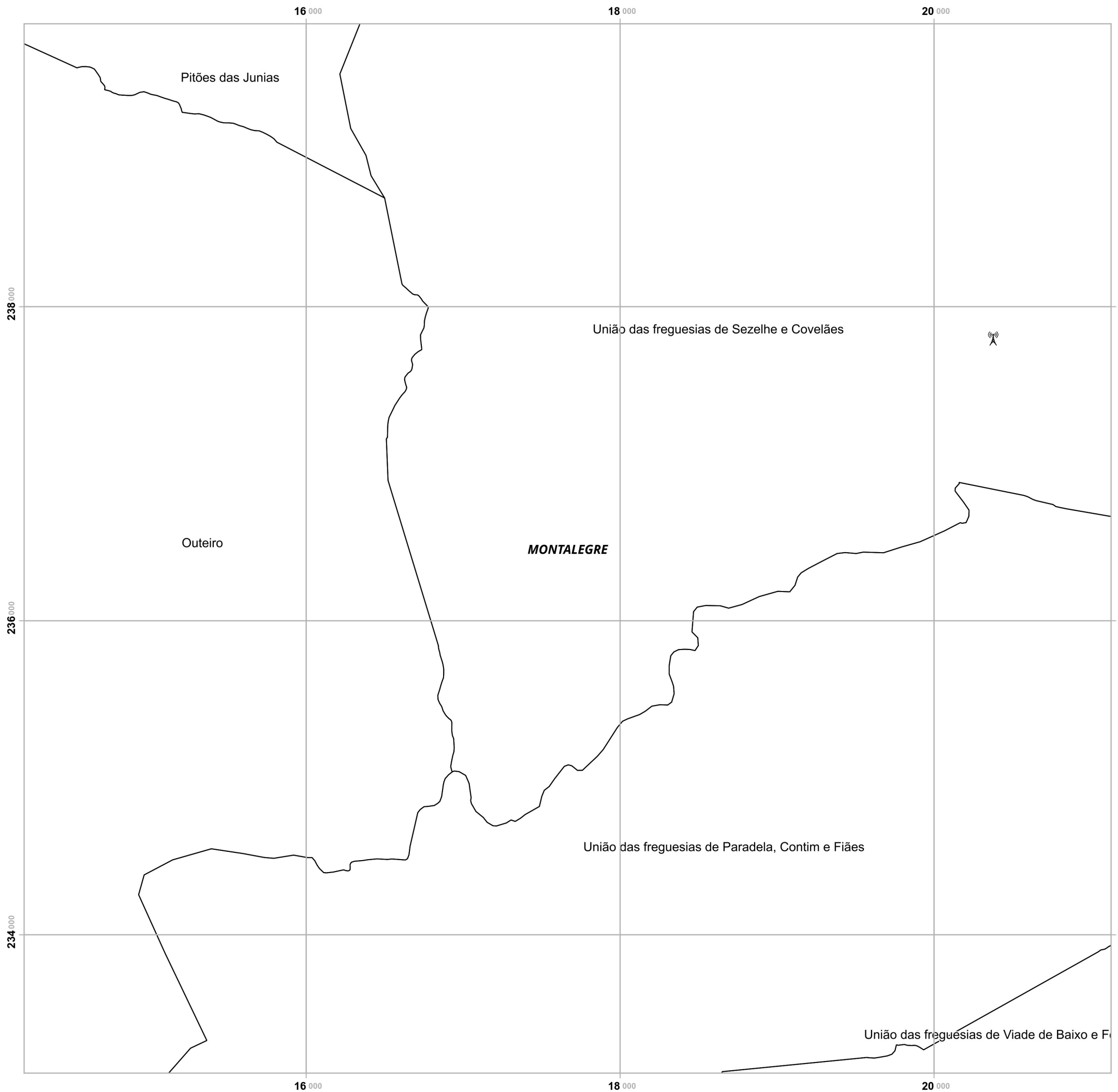
Antenas das redes móveis

### Limites administrativos

- Freguesias
- Concelho de Montalegre
- Concelhos limítrofes

Elaborado por:





# Plano Municipal de Emergência e de Proteção Civil | Município de Montalegre

Mapa nº 22.1 | Folha 12

Carta das Antenas de Redes Móveis

Escala: 1:25 000

0 0.25 0.5 km

Sistema de Referência:  
ETRS89/Portugal TM06

Data de elaboração: 2019-08-22

		1	2	3		
	4	5	6	7	8	9
10	11	12	13	14	15	16
17	18	19	20	21	22	
23	24	25	26			
	27	28	29			

Fontes: DGT (2017). Antenas TMN (2013). Antenas OPTIMUS (2013). Antenas VODAFONE (2013).

Cofinanciado por:



## Legenda

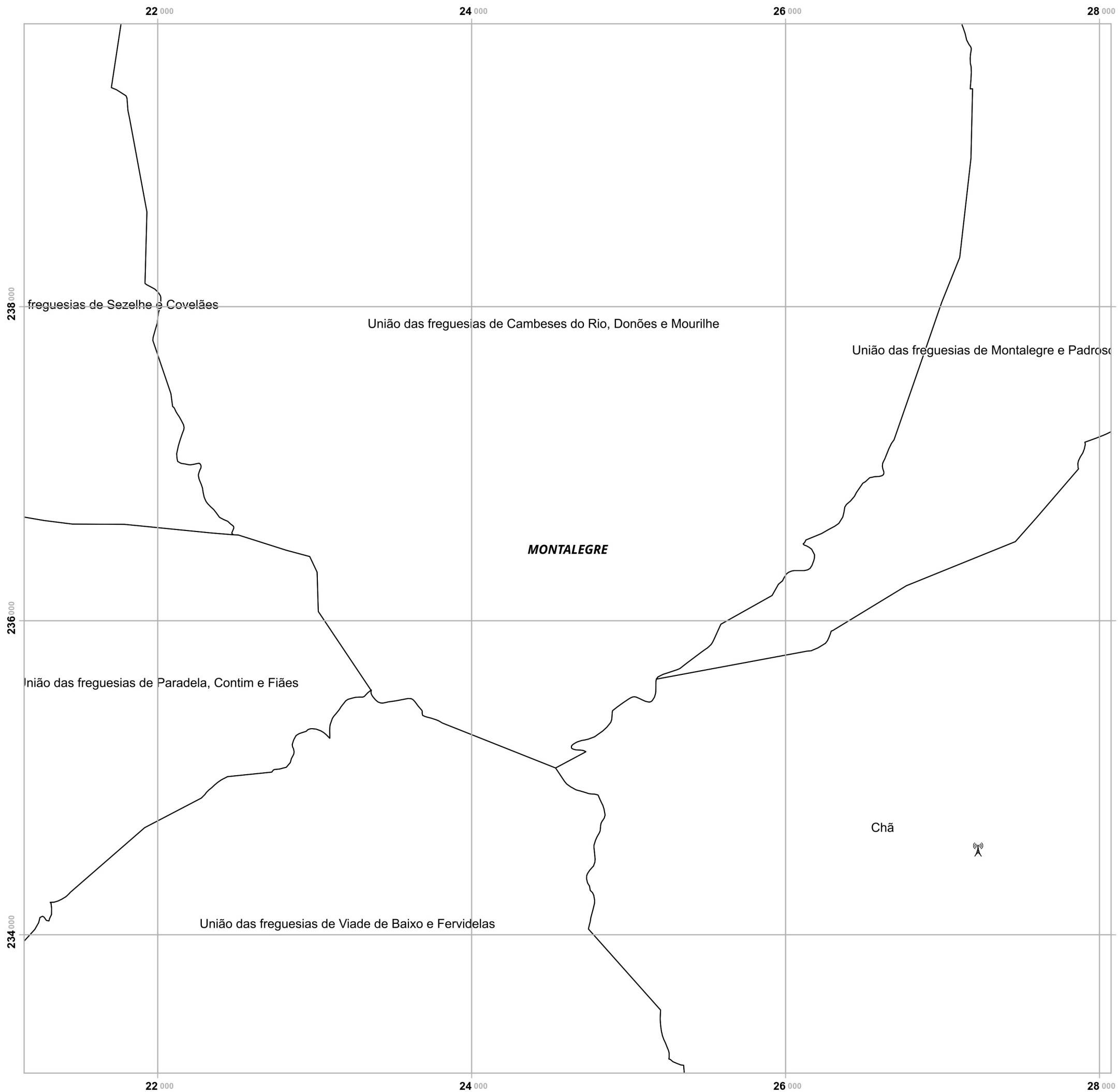
Antenas das redes móveis

### Limites administrativos

- Freguesias
- Concelho de Montalegre
- Concelhos limítrofes

Elaborado por:





# Plano Municipal de Emergência e de Proteção Civil | Município de Montalegre

Mapa nº 22.1 | Folha 13

Carta das Antenas de Redes Móveis

Escala: 1:25 000

0 0.25 0.5 km

Sistema de Referência:  
ETRS89/Portugal TM06

Data de elaboração: 2019-08-22

		1	2	3		
	4	5	6	7	8	9
10	11	12	13	14	15	16
17	18	19	20	21	22	
23	24	25	26			
	27	28	29			

Fontes: DGT (2017). Antenas TMN (2013). Antenas OPTIMUS (2013). Antenas VODAFONE (2013).

Cofinanciado por:



## Legenda

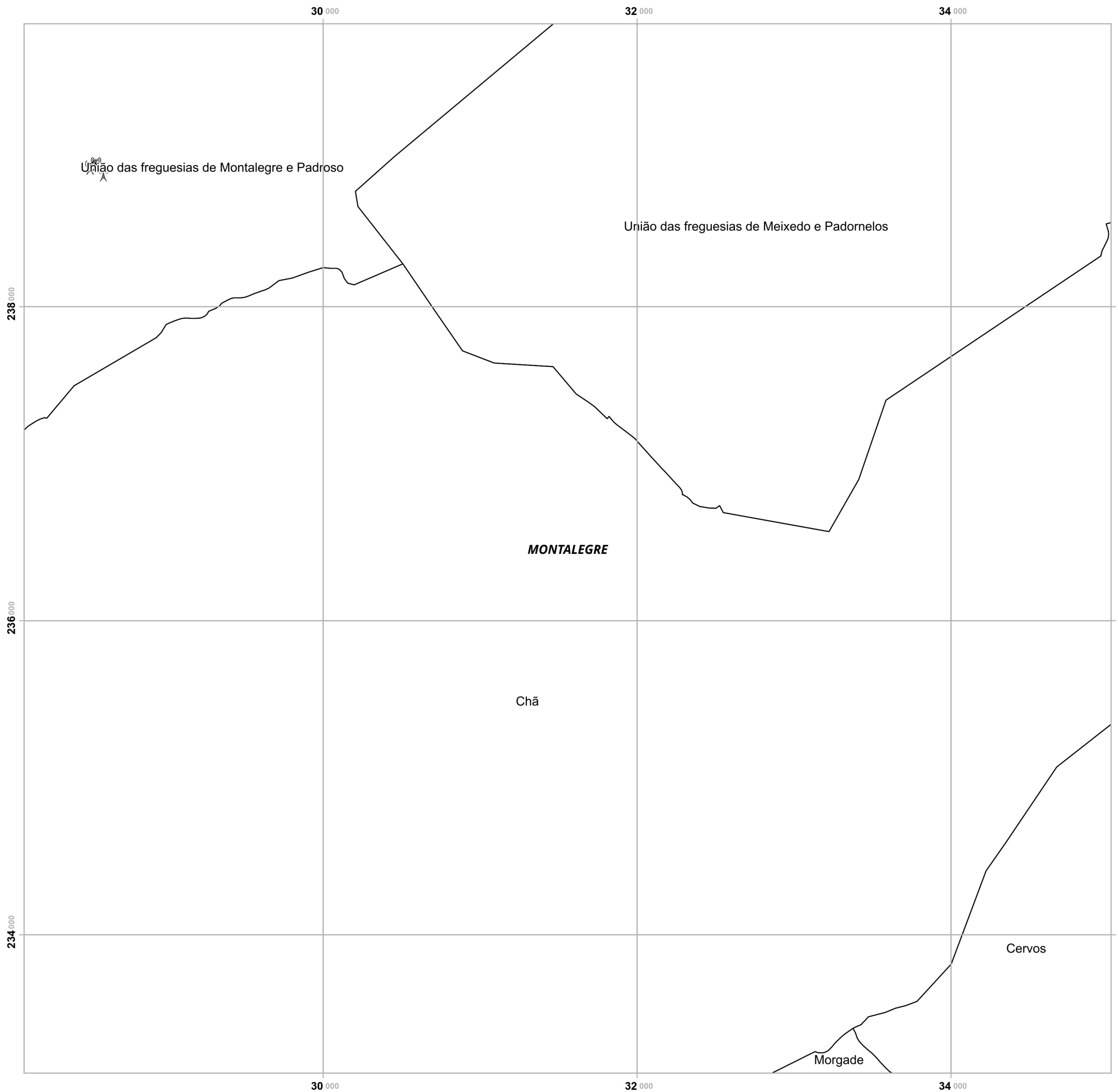
Antenas das redes móveis

### Limites administrativos

- Freguesias
- Concelho de Montalegre
- Concelhos limítrofes

Elaborado por:





# Plano Municipal de Emergência e de Proteção Civil | Município de Montalegre

Mapa nº 22.1 | Folha 14

Carta das Antenas de Redes Móveis

Escala: 1:25 000

0 0.25 0.5 km

Sistema de Referência:  
ETRS89/Portugal TM06

Data de elaboração: 2019-08-22

		1	2	3		
	4	5	6	7	8	9
10	11	12	13	14	15	16
17	18	19	20	21	22	
23	24	25	26			
	27	28	29			

Fontes: DGT (2017). Antenas TMN (2013). Antenas OPTIMUS (2013). Antenas VODAFONE (2013).

Cofinanciado por:



## Legenda

Antenas das redes móveis

### Limites administrativos

- Freguesias
- Concelho de Montalegre
- Concelhos limítrofes

Elaborado por:





# Plano Municipal de Emergência e de Proteção Civil | Município de Montalegre

Mapa nº 22.1 | Folha 15

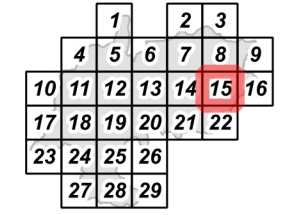
Carta das Antenas de Redes Móveis

Escala: 1:25 000



Sistema de Referência:  
ETRS89/Portugal TM06

Data de elaboração: 2019-08-22



Fontes: DGT (2017). Antenas TMN (2013). Antenas OPTIMUS (2013). Antenas VODAFONE (2013).

Cofinanciado por:

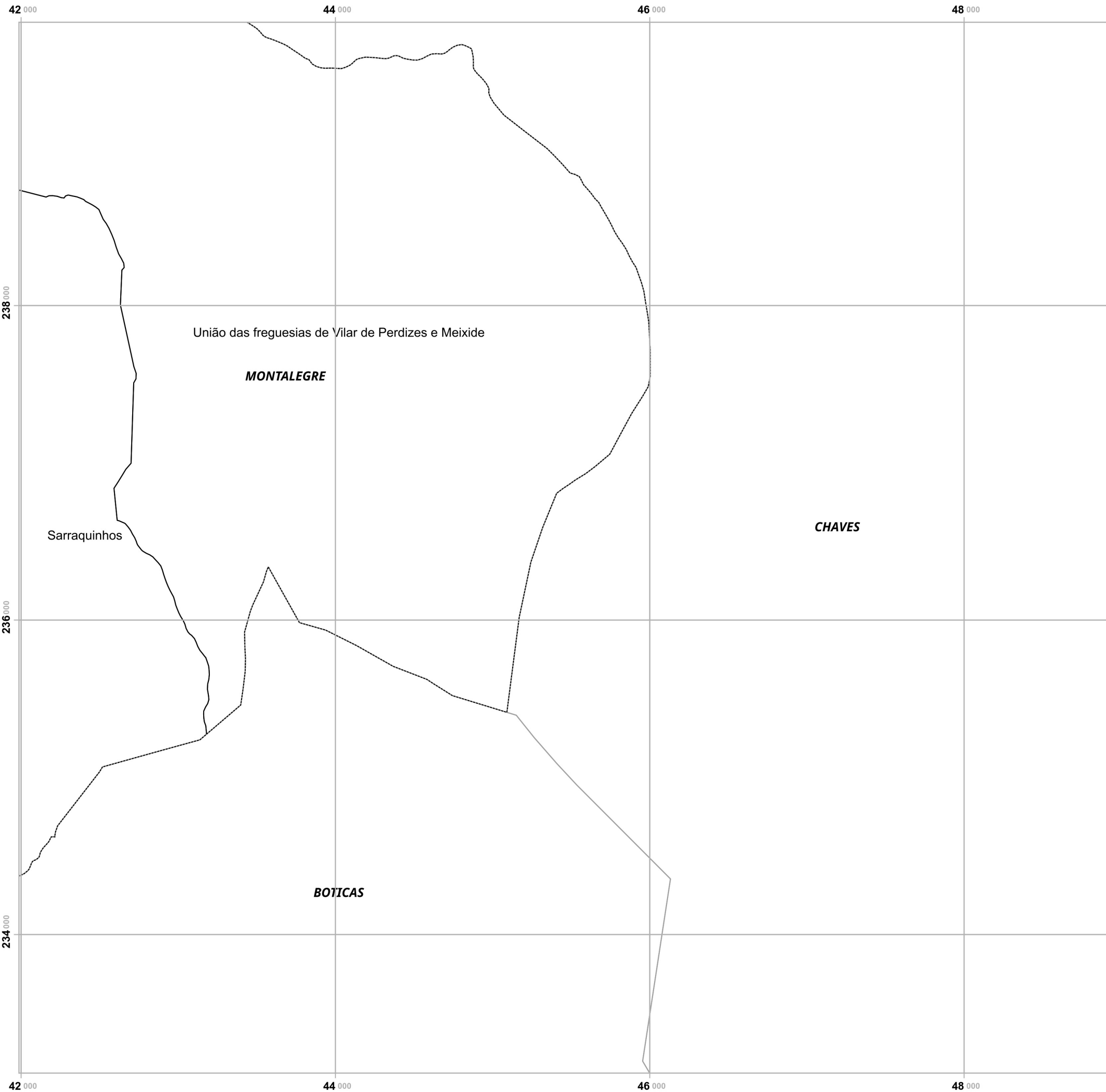


## Legenda

- Antenas das redes móveis
- Limites administrativos**
- Freguesias
- Concelho de Montalegre
- Concelhos limítrofes

Elaborado por:





# Plano Municipal de Emergência e de Proteção Civil | Município de Montalegre

Mapa nº 22.1 | Folha 16

Carta das Antenas de Redes Móveis

Escala: 1:25 000

0 0.25 0.5 km

Sistema de Referência:  
ETRS89/Portugal TM06

Data de elaboração: 2019-08-22

		1	2	3		
4	5	6	7	8	9	
10	11	12	13	14	15	16
17	18	19	20	21	22	
23	24	25	26			
	27	28	29			

Fontes: DGT (2017). Antenas TMN (2013). Antenas OPTIMUS (2013). Antenas VODAFONE (2013).

Cofinanciado por:



## Legenda

Antenas das redes móveis

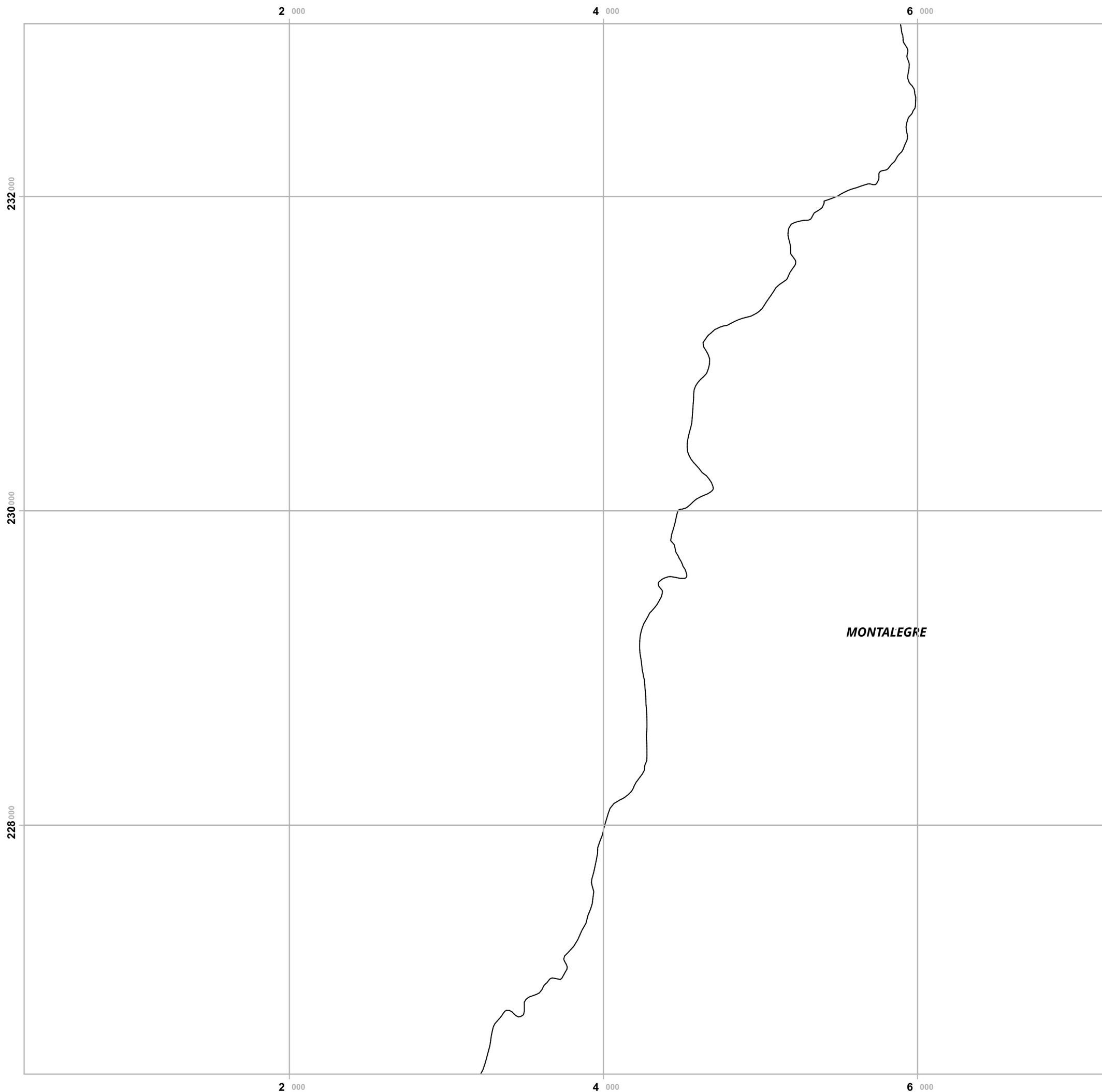
### Limites administrativos

- Freguesias
- Concelho de Montalegre
- Concelhos limítrofes

Elaborado por:







# Plano Municipal de Emergência e de Proteção Civil | Município de Montalegre

Mapa nº 22.1 | Folha 17

Carta das Antenas de Redes Móveis

Escala: 1:25 000

0 0.25 0.5 km

Sistema de Referência:  
ETRS89/Portugal TM06

Data de elaboração: 2019-08-22

		1	2	3		
	4	5	6	7	8	9
10	11	12	13	14	15	16
17	18	19	20	21	22	
23	24	25	26			
	27	28	29			

Fontes: DGT (2017). Antenas TMN (2013). Antenas OPTIMUS (2013). Antenas VODAFONE (2013).

Cofinanciado por:



## Legenda

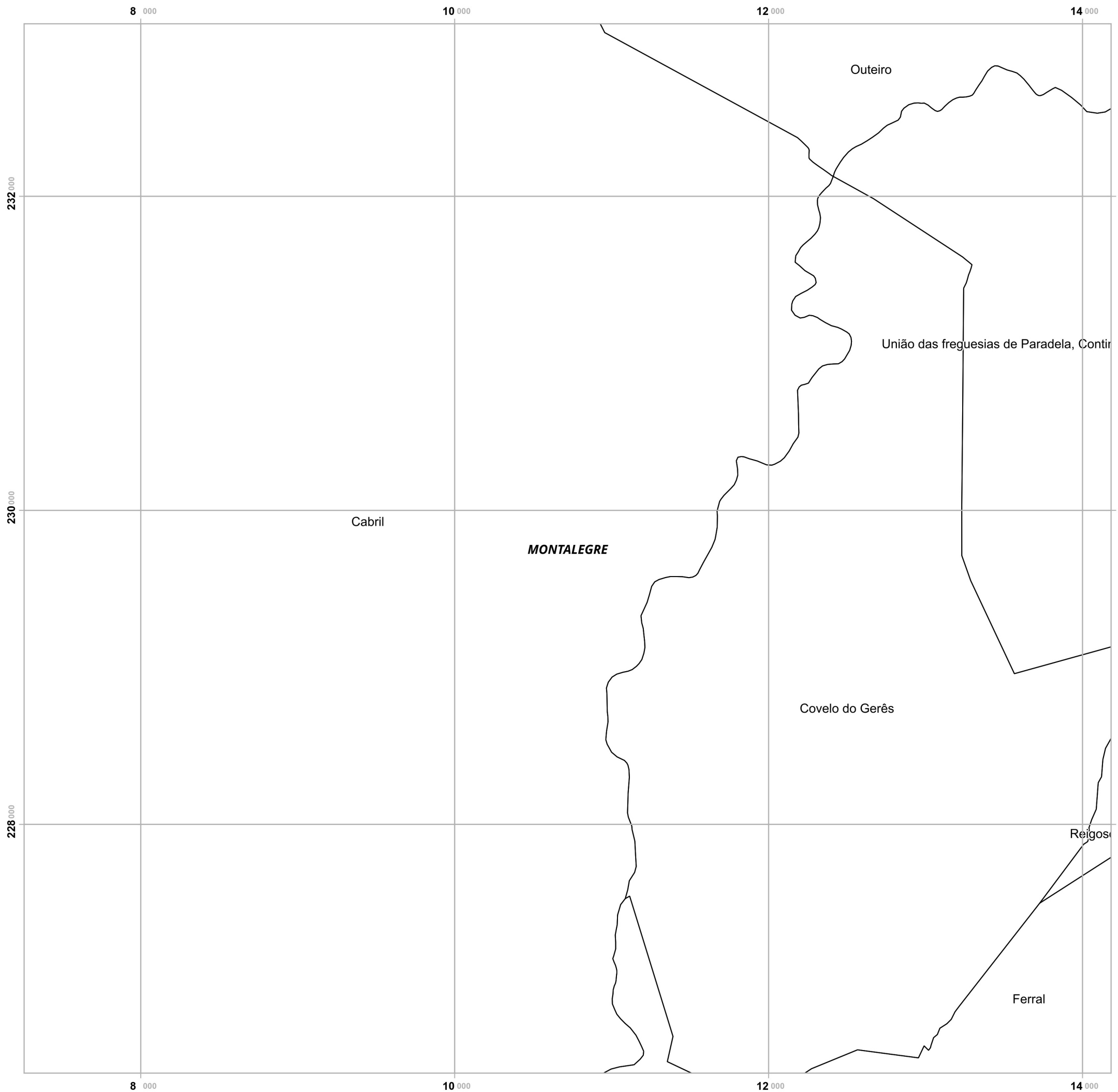
Antenas das redes móveis

### Limites administrativos

- Freguesias
- Concelho de Montalegre
- Concelhos limítrofes

Elaborado por:





# Plano Municipal de Emergência e de Proteção Civil | Município de Montalegre

Mapa nº 22.1 | Folha 18

Carta das Antenas de Redes Móveis

Escala: 1:25 000

0 0.25 0.5 km

Sistema de Referência:  
ETRS89/Portugal TM06

Data de elaboração: 2019-08-22

		1	2	3		
	4	5	6	7	8	9
10	11	12	13	14	15	16
17	18	19	20	21	22	
23	24	25	26			
	27	28	29			

Fontes: DGT (2017). Antenas TMN (2013). Antenas OPTIMUS (2013). Antenas VODAFONE (2013).

Cofinanciado por:



## Legenda

Antenas das redes móveis

### Limites administrativos

- Freguesias
- Concelho de Montalegre
- Concelhos limítrofes

Elaborado por:





# Plano Municipal de Emergência e de Proteção Civil | Município de Montalegre

Mapa nº 22.1 | Folha 19

Carta das Antenas de Redes Móveis

Escala: 1:25 000

0 0.25 0.5 km

Sistema de Referência:  
ETRS89/Portugal TM06

Data de elaboração: 2019-08-22

		1	2	3		
	4	5	6	7	8	9
10	11	12	13	14	15	16
17	18	19	20	21	22	
23	24	25	26			
	27	28	29			

Fontes: DGT (2017). Antenas TMN (2013). Antenas OPTIMUS (2013). Antenas VODAFONE (2013).

Cofinanciado por:



## Legenda

- Antenas das redes móveis
- Limites administrativos**
  - Freguesias
  - Concelho de Montalegre
  - Concelhos limítrofes

Elaborado por:





# Plano Municipal de Emergência e de Proteção Civil | Município de Montalegre

Mapa nº 22.1 | Folha 20

Carta das Antenas de Redes Móveis

Escala: 1:25 000

0 0.25 0.5 km

Sistema de Referência:  
ETRS89/Portugal TM06

Data de elaboração: 2019-08-22

		1	2	3		
4	5	6	7	8	9	
10	11	12	13	14	15	16
17	18	19	20	21	22	
23	24	25	26			
	27	28	29			

Fontes: DGT (2017). Antenas TMN (2013). Antenas OPTIMUS (2013). Antenas VODAFONE (2013).

Cofinanciado por:



## Legenda

- Antenas das redes móveis
- Limites administrativos**
  - Freguesias
  - Concelho de Montalegre
  - Concelhos limítrofes

Elaborado por:





# Plano Municipal de Emergência e de Proteção Civil | Município de Montalegre

Mapa nº 22.1 | Folha 21

Carta das Antenas de Redes Móveis

Escala: 1:25 000

0 0.25 0.5 km

Sistema de Referência:  
ETRS89/Portugal TM06

Data de elaboração: 2019-08-22

		1	2	3		
	4	5	6	7	8	9
10	11	12	13	14	15	16
17	18	19	20	21	22	
23	24	25	26			
	27	28	29			

Fontes: DGT (2017). Antenas TMN (2013). Antenas OPTIMUS (2013). Antenas VODAFONE (2013).

Cofinanciado por:



## Legenda

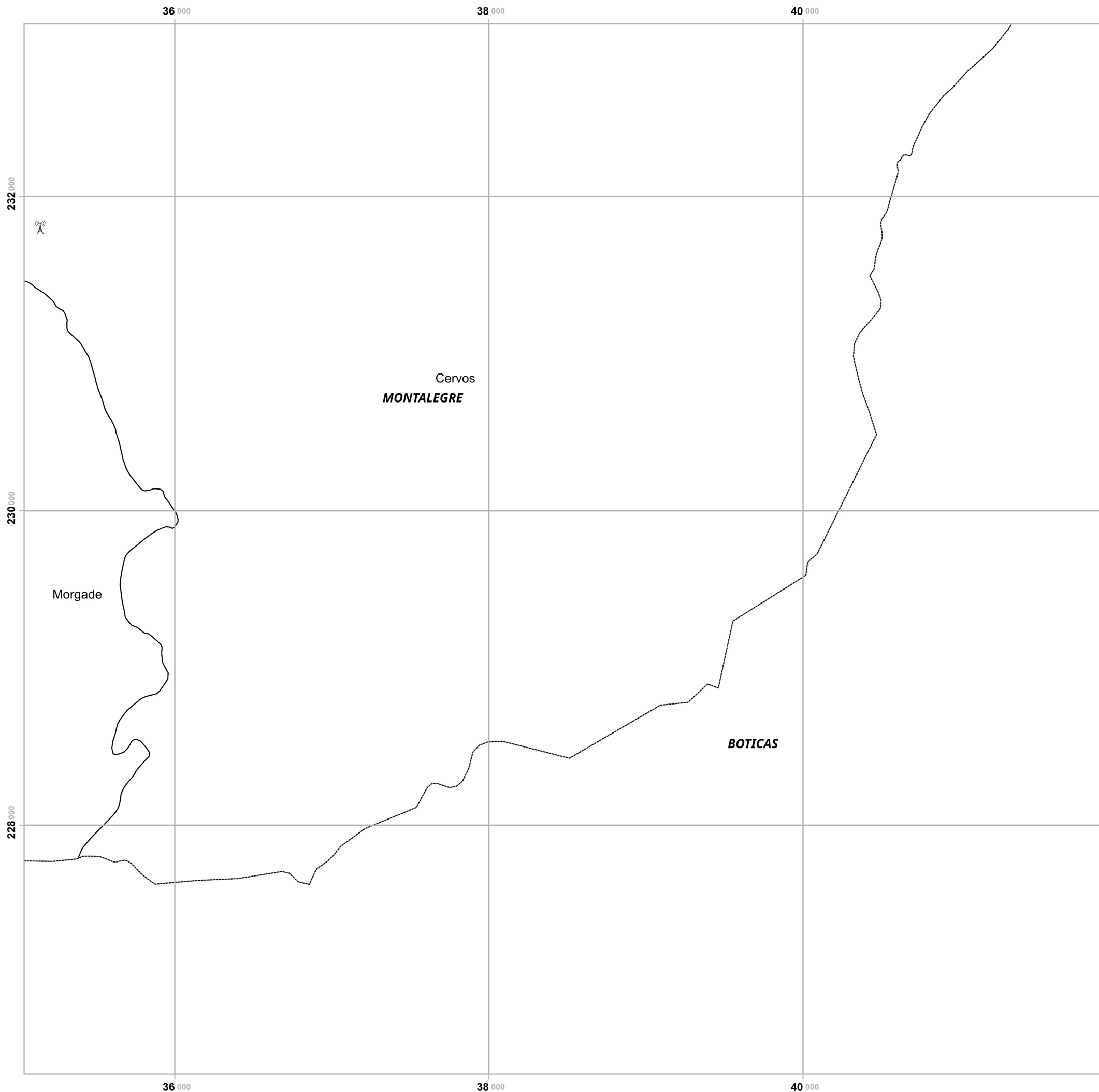
Antenas das redes móveis

### Limites administrativos

- Freguesias
- Concelho de Montalegre
- Concelhos limítrofes

Elaborado por:





# Plano Municipal de Emergência e de Proteção Civil | Município de Montalegre

Mapa nº 22.1 | Folha 22

Carta das Antenas de Redes Móveis

Escala: 1:25 000

0 0.25 0.5 km

Sistema de Referência:  
ETRS89/Portugal TM06

Data de elaboração: 2019-08-22

		1	2	3		
	4	5	6	7	8	9
10	11	12	13	14	15	16
17	18	19	20	21	22	
23	24	25	26			
	27	28	29			

Fontes: DGT (2017). Antenas TMN (2013). Antenas OPTIMUS (2013). Antenas VODAFONE (2013).

Cofinanciado por:



## Legenda

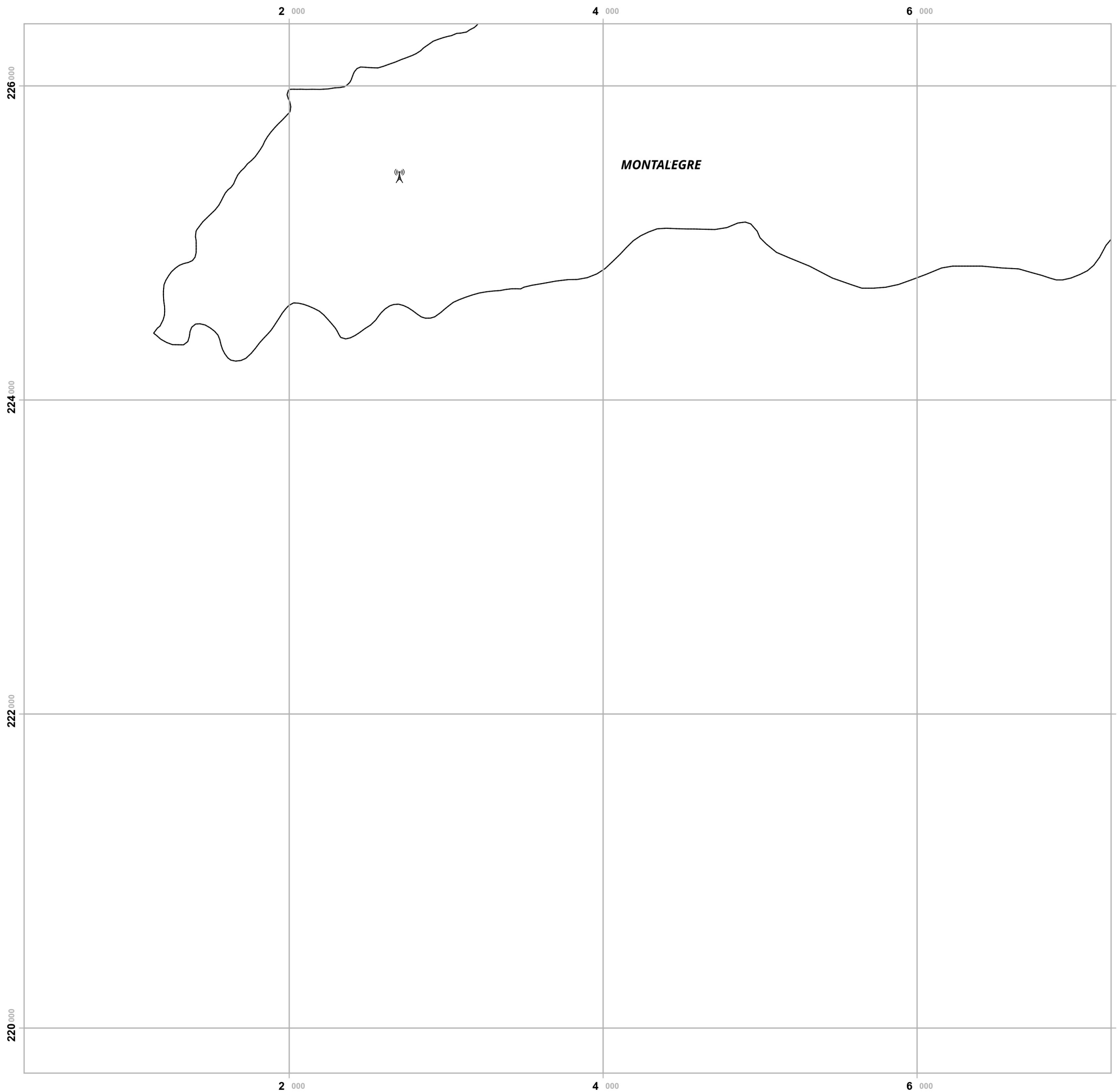
Antenas das redes móveis

### Limites administrativos

- Freguesias
- Concelho de Montalegre
- Concelhos limítrofes

Elaborado por:





# Plano Municipal de Emergência e de Proteção Civil | Município de Montalegre

Mapa nº 22.1 | Folha 23

Carta das Antenas de Redes Móveis

Escala: 1:25 000

0 0.25 0.5 km

Sistema de Referência:  
ETRS89/Portugal TM06

Data de elaboração: 2019-08-22

		1	2	3		
	4	5	6	7	8	9
10	11	12	13	14	15	16
17	18	19	20	21	22	
	23	24	25	26		
		27	28	29		

Fontes: DGT (2017). Antenas TMN (2013). Antenas OPTIMUS (2013). Antenas VODAFONE (2013).

Cofinanciado por:



## Legenda

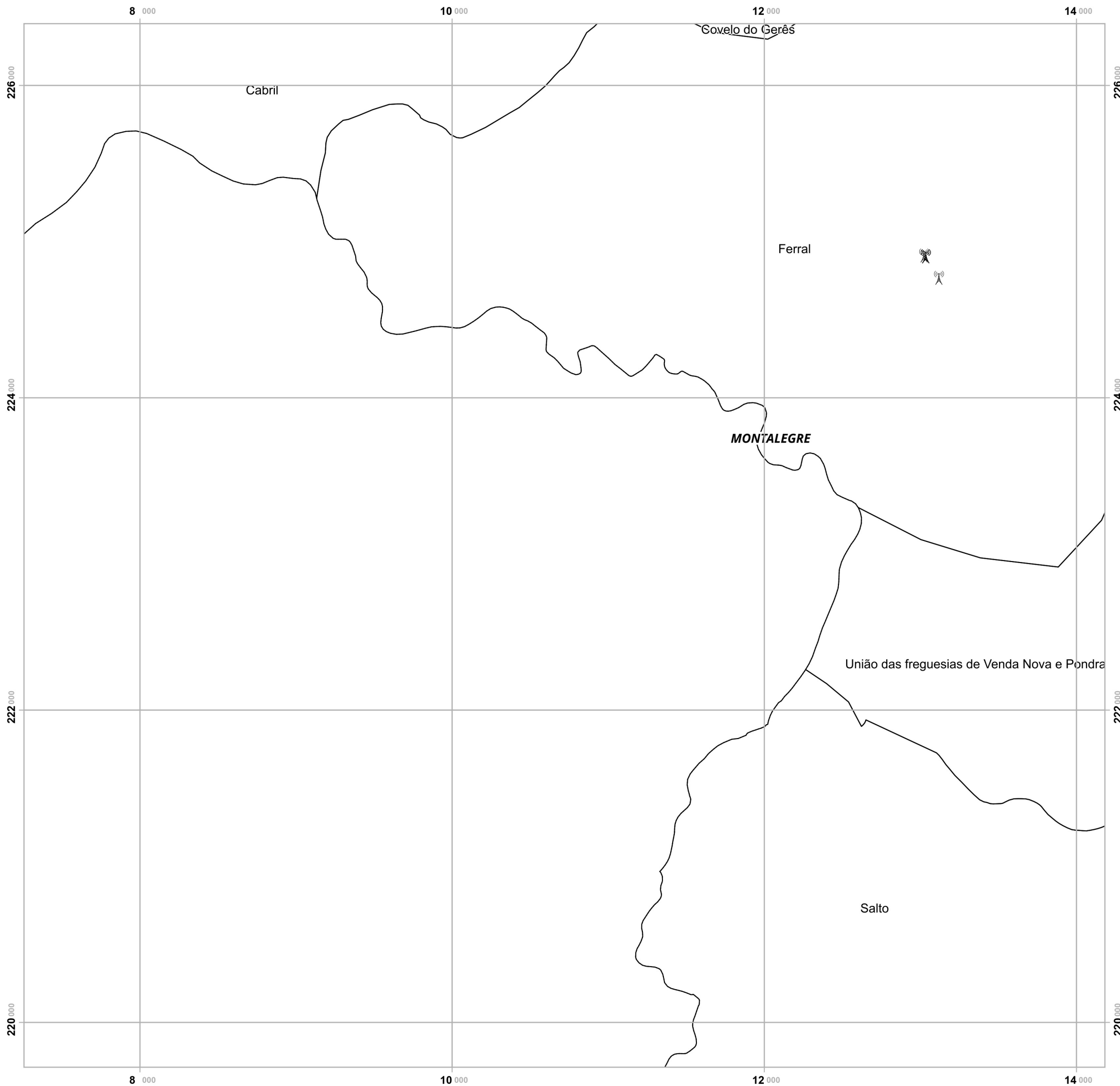
Antenas das redes móveis

### Limites administrativos

- Freguesias
- Concelho de Montalegre
- Concelhos limítrofes

Elaborado por:





# Plano Municipal de Emergência e de Proteção Civil | Município de Montalegre

Mapa nº 22.1 | Folha 24

Carta das Antenas de Redes Móveis

Escala: 1:25 000

0 0.25 0.5 km

Sistema de Referência:  
ETRS89/Portugal TM06

Data de elaboração: 2019-08-22





		1	2	3		
	4	5	6	7	8	9
10	11	12	13	14	15	16
17	18	19	20	21	22	
23	24	25	26			
	27	28	29			

Fontes: DGT (2017). Antenas TMN (2013). Antenas OPTIMUS (2013). Antenas VODAFONE (2013).

Cofinanciado por:



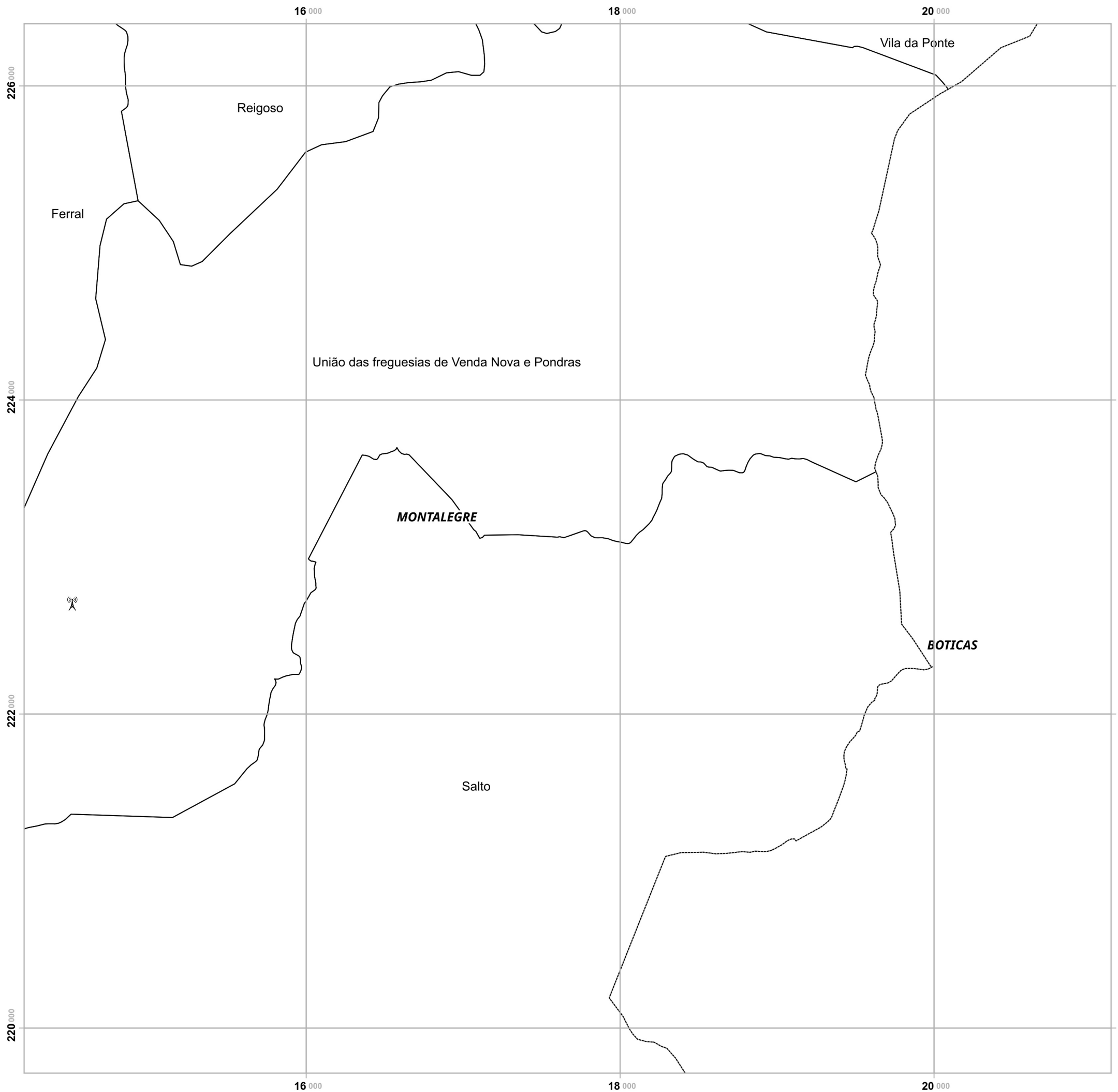
## Legenda

-  Antenas das redes móveis
- Limites administrativos**
-  Freguesias
-  Concelho de Montalegre
-  Concelhos limítrofes

Elaborado por:







# Plano Municipal de Emergência e de Proteção Civil | Município de Montalegre

Mapa nº 22.1 | Folha 25

Carta das Antenas de Redes Móveis

Escala: 1:25 000

0 0.25 0.5 km

Sistema de Referência:  
ETRS89/Portugal TM06

Data de elaboração: 2019-08-22

		1	2	3		
	4	5	6	7	8	9
10	11	12	13	14	15	16
17	18	19	20	21	22	
23	24	25	26			
	27	28	29			

Fontes: DGT (2017). Antenas TMN (2013). Antenas OPTIMUS (2013). Antenas VODAFONE (2013).

Cofinanciado por:



## Legenda


Antenas das redes móveis

### Limites administrativos

- Freguesias
- Concelho de Montalegre
- Concelhos limítrofes

Elaborado por:





# Plano Municipal de Emergência e de Proteção Civil | Município de Montalegre

Mapa nº 22.1 | Folha 26

Carta das Antenas de Redes Móveis

Escala: 1:25 000

0 0.25 0.5 km

Sistema de Referência:  
ETRS89/Portugal TM06

Data de elaboração: 2019-08-22

		1	2	3		
	4	5	6	7	8	9
10	11	12	13	14	15	16
17	18	19	20	21	22	
23	24	25	26			
	27	28	29			

Fontes: DGT (2017). Antenas TMN (2013). Antenas OPTIMUS (2013). Antenas VODAFONE (2013).

Cofinanciado por:



## Legenda

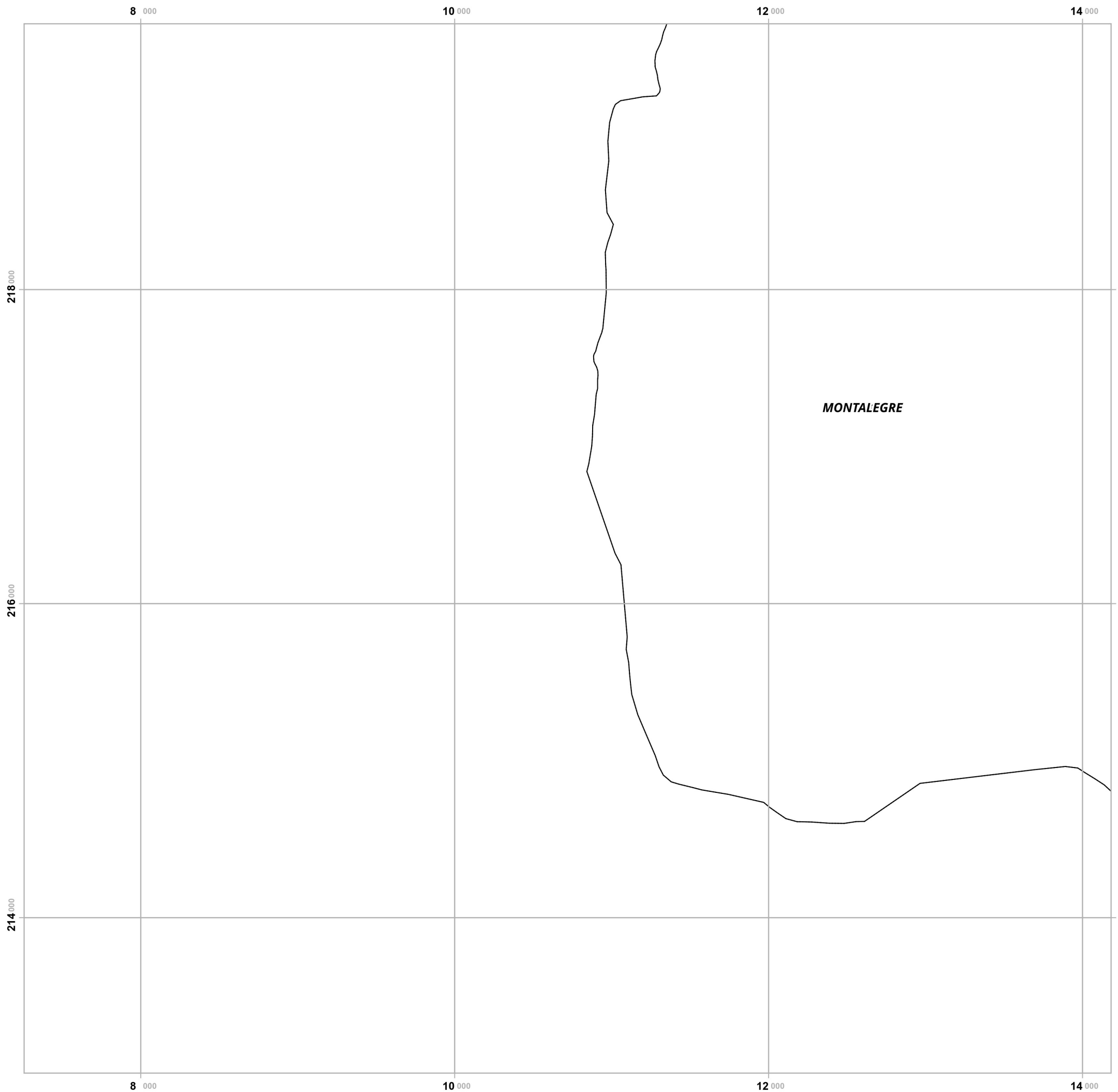
Antenas das redes móveis

### Limites administrativos

- Freguesias
- Concelho de Montalegre
- Concelhos limítrofes

Elaborado por:





# Plano Municipal de Emergência e de Proteção Civil | Município de Montalegre

Mapa nº 22.1 | Folha 27

Carta das Antenas de Redes Móveis

Escala: 1:25 000

0 0.25 0.5 km

Sistema de Referência:  
ETRS89/Portugal TM06

Data de elaboração: 2019-08-22

		1	2	3		
	4	5	6	7	8	9
10	11	12	13	14	15	16
17	18	19	20	21	22	
23	24	25	26			
	27	28	29			

Fontes: DGT (2017). Antenas TMN (2013). Antenas OPTIMUS (2013). Antenas VODAFONE (2013).

Cofinanciado por:



## Legenda

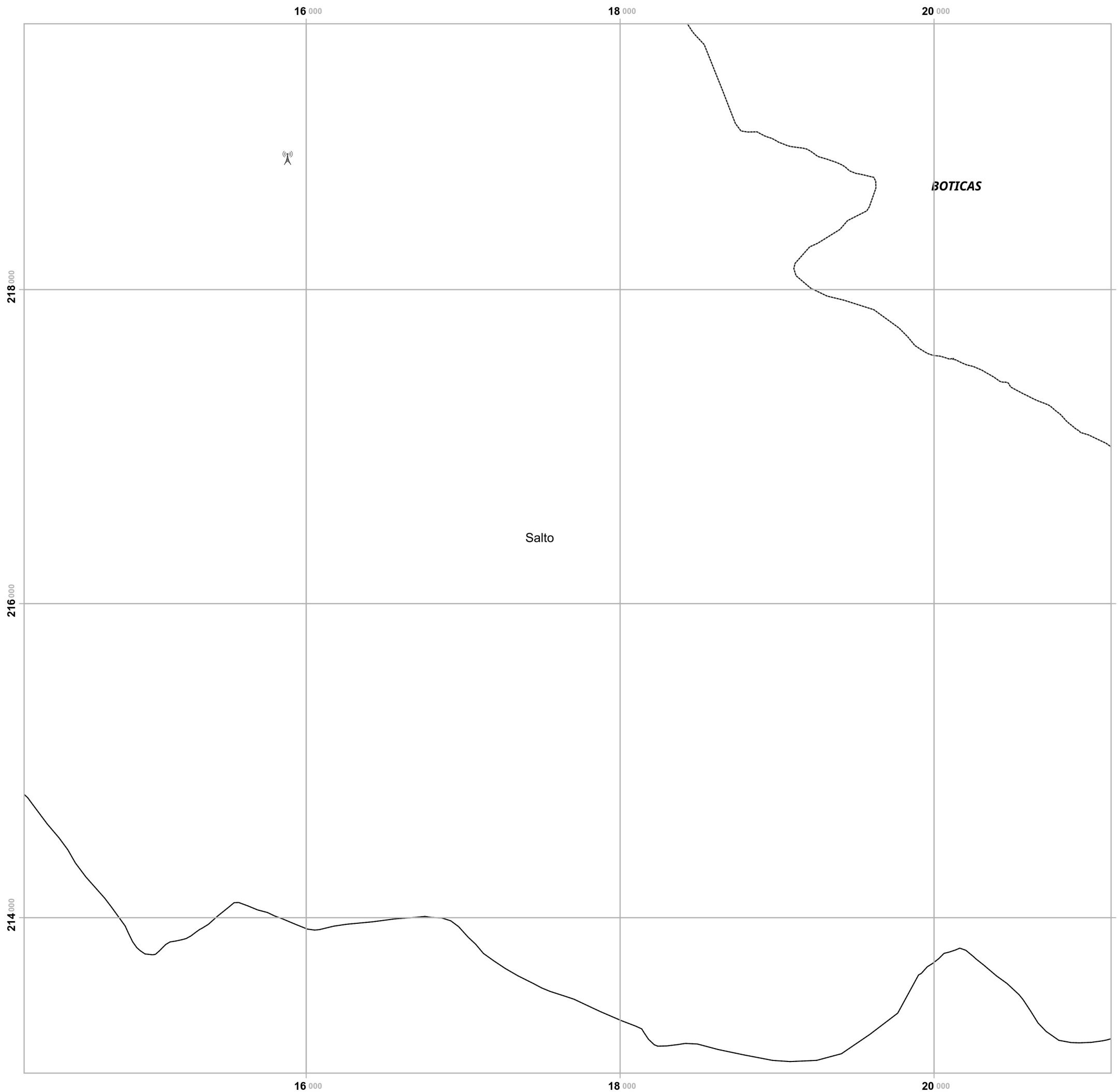
Antenas das redes móveis

### Limites administrativos

- Freguesias
- Concelho de Montalegre
- Concelhos limítrofes

Elaborado por:





# Plano Municipal de Emergência e de Proteção Civil | Município de Montalegre

Mapa nº 22.1 | Folha 28

Carta das Antenas de Redes Móveis

Escala: 1:25 000

0 0.25 0.5 km

Sistema de Referência:  
ETRS89/Portugal TM06

Data de elaboração: 2019-08-22

		1		2	3	
	4	5	6	7	8	9
10	11	12	13	14	15	16
17	18	19	20	21	22	
23	24	25	26			
	27	28	29			

Fontes: DGT (2017). Antenas TMN (2013). Antenas OPTIMUS (2013). Antenas VODAFONE (2013).

Cofinanciado por:



## Legenda

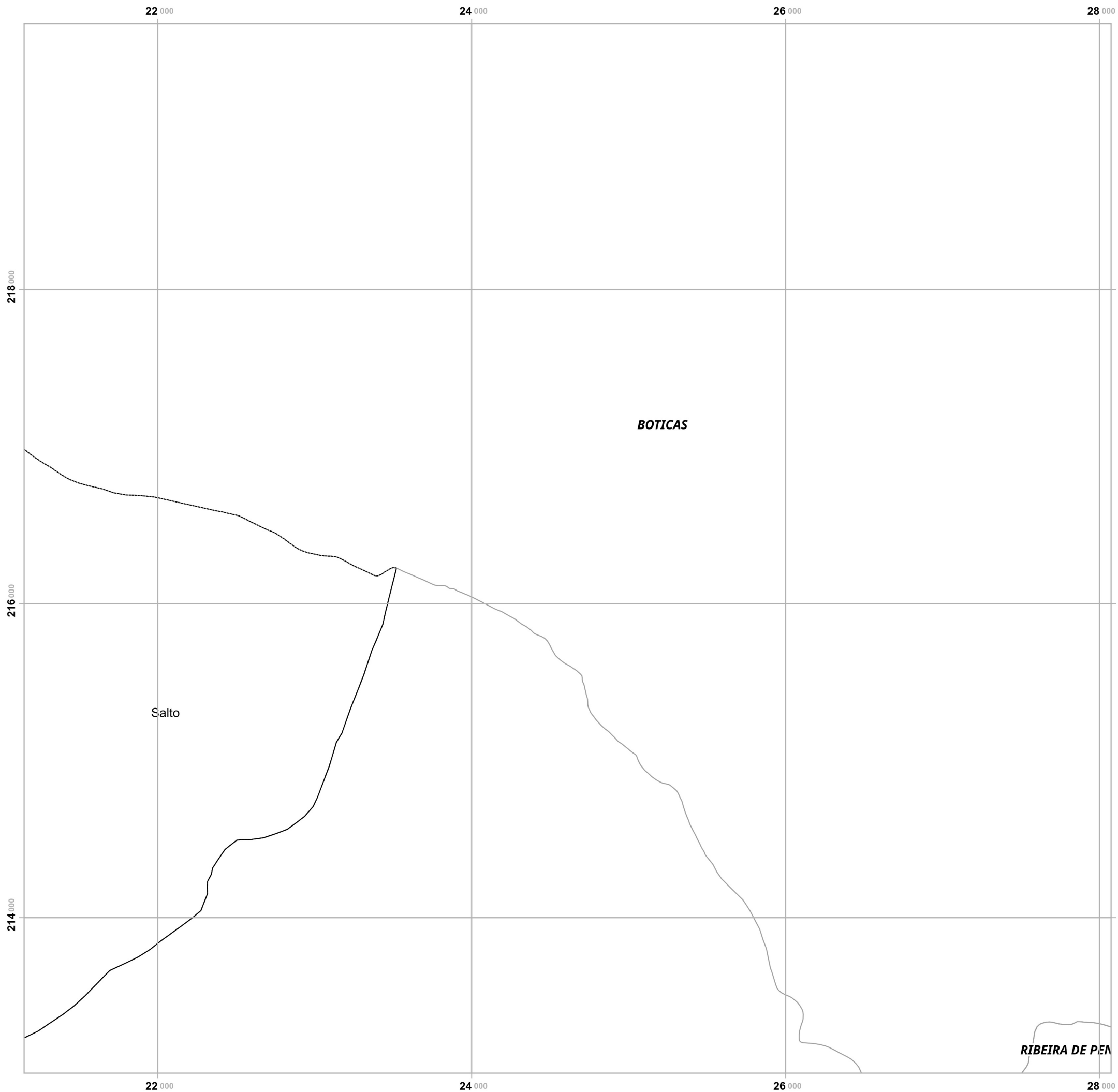
Antenas das redes móveis

### Limites administrativos

- Freguesias
- Concelho de Montalegre
- Concelhos limítrofes

Elaborado por:





# Plano Municipal de Emergência e de Proteção Civil | Município de Montalegre

Mapa nº 22.1 | Folha 29

Carta das Antenas de Redes Móveis

Escala: 1:25 000

0 0.25 0.5 km

Sistema de Referência:  
ETRS89/Portugal TM06

Data de elaboração: 2019-08-22

		1	2	3		
	4	5	6	7	8	9
10	11	12	13	14	15	16
17	18	19	20	21	22	
23	24	25	26			
	27	28	29			

Fontes: DGT (2017). Antenas TMN (2013). Antenas OPTIMUS (2013). Antenas VODAFONE (2013).

Cofinanciado por:



## Legenda

- Antenas das redes móveis
- Limites administrativos**
  - Freguesias
  - Concelho de Montalegre
  - Concelhos limítrofes

Elaborado por:

