

Plano Municipal de Emergência e de Proteção Civil | Município de Chaves

Mapa nº 38.1 | Folha 1

Carta de Risco de Incêndios Urbanos e Industriais.

Escala: 1:25 000

0 0.25 0.5 km

Sistema de Referência:
ETRS89/Portugal TM06

Data de elaboração: 2019-10-18

1	2	3	4	5
6	7	8	9	10
11	12	13	14	
15	16	17	18	
19	20	21		

Fontes: DGT (2017). CMC (2017). DGE (2018). Elaboração Própria (2018).

Cofinanciado por:

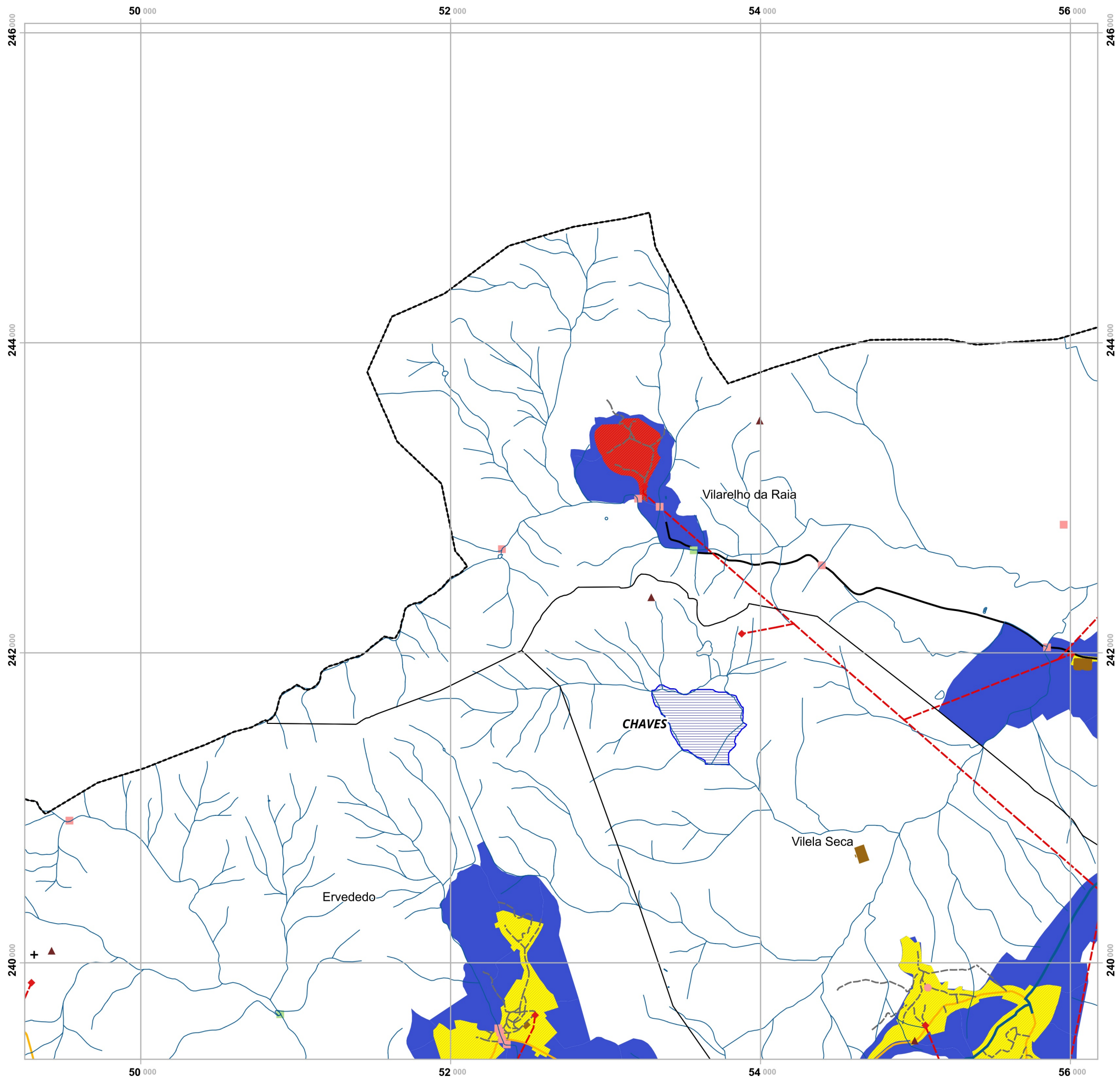


Legenda

- Sustentabilidade**
 - Moderada
- Rede Viária**
 - Estrada Municipal
 - Outras vias
- EEVS**
 - Sede das Freguesias
 - Nascentes e curso de água
 - Rede elétrica
 - Posto transformação
 - Património Arqueológico
 - Desporto
- EH**
 - Urbanos e urbanizáveis
 - BGRI
- Estruturas**
 - Aqueduto
 - Ponte
- Limites Administrativos**
 - Freguesias
 - Concelho de Chaves
 - Concelhos limítrofes

Elaborado por:






Plano Municipal de Emergência e de Proteção Civil | Município de Chaves

Mapa nº 38.1 | Folha 2

Carta de Risco de Incêndios Urbanos e Industriais.

Escala: 1:25 000



Sistema de Referência:
ETRS89/Portugal TM06

Data de elaboração: 2019-10-18

1	2	3	4	5
6	7	8	9	10
11	12	13	14	
15	16	17	18	
19	20	21		

Fontes: DGT (2017). CMC (2017). DGE (2018). Elaboração Própria (2018).

Cofinanciado por:

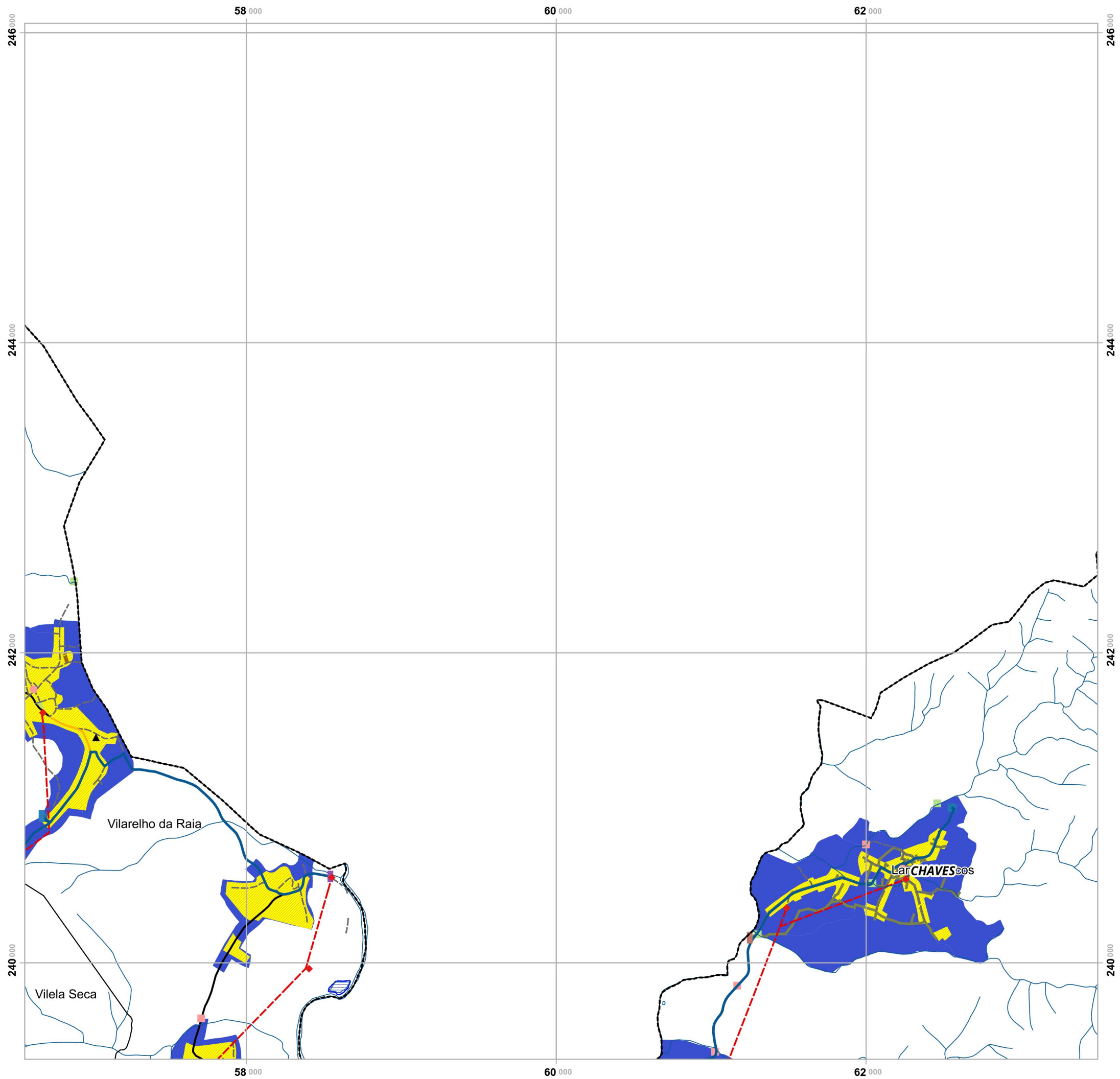


Legenda

- Sustentabilidade**
 - Moderada
 - Elevada
- EEVS**
 - Sede das Freguesias
 - Locais de Culto
 - Adutoras
 - Nascentes e curso de água
 - Rede elétrica
 - Posto transformação
 - Património Arqueológico
 - Desporto
 - Barragens e Lagoas
- Estruturas**
 - Aqueduto
- Rede Viária**
 - Estrada Municipal
 - Caminho Municipal
 - Outras vias
- EH**
 - Urbanos e urbanizáveis
 - BGRI
- Limites Administrativos**
 - Freguesias
 - Concelho de Chaves
 - Concelhos limítrofes

Elaborado por:






Plano Municipal de Emergência e de Proteção Civil | Município de Chaves

Mapa nº 38.1 | Folha 3

Carta de Risco de Incêndios Urbanos e Industriais.

Escala: 1:25 000



Sistema de Referência:
ETRS89/Portugal TM06

Data de elaboração: 2019-10-18

1	2	3	4	5
6	7	8	9	10
11	12	13	14	
15	16	17	18	
19	20	21		

Fontes: DGT (2017). CMC (2017). DGE (2018). Elaboração Própria (2018).

Cofinanciado por:

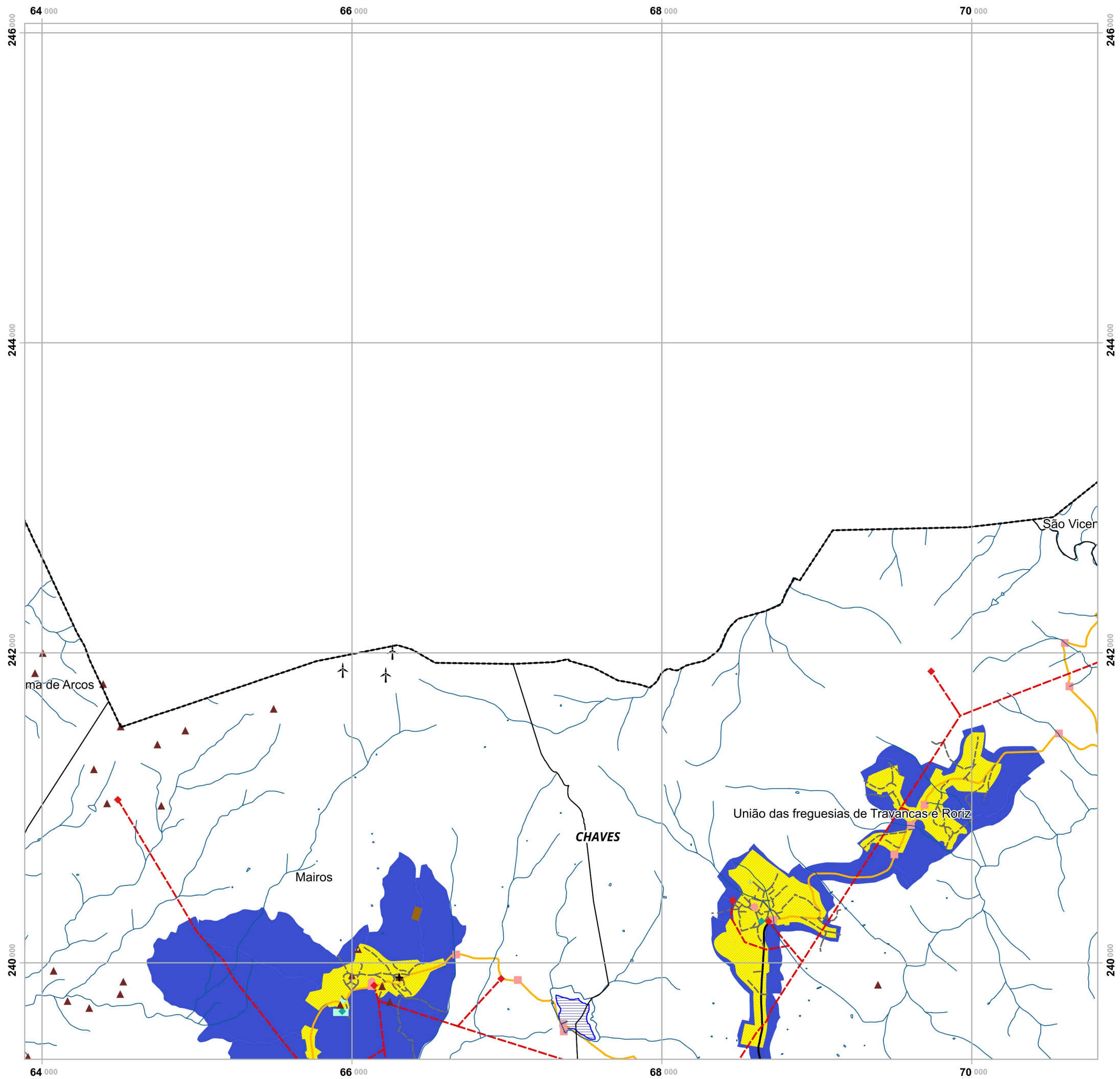


Legenda

- Sustentabilidade**
- Moderada
- EEVS**
- Sede das Freguesias
- ETA
- Adutoras
- Nascentes e curso de água
- Captações
- Depósitos de água
- ETAR
- Saneamento
- Rede elétrica
- Posto transformação
- Áreas industriais e armazenamento
- Desporto
- Cultura
- Barragens e Lagoas
- Estruturas**
- Aqueduto
- Rede Viária**
- Estrada Municipal
- Caminho Municipal
- Outras vias
- EH**
- Urbanos e urbanizáveis
- BGRI
- Limites Administrativos**
- Freguesias
- Concelho de Chaves
- Concelhos limítrofes

Elaborado por:





Plano Municipal de Emergência e de Proteção Civil | Município de Chaves

Mapa nº 38.1 | Folha 4

Carta de Risco de Incêndios Urbanos e Industriais.

Escala: 1:25 000



Sistema de Referência:
ETRS89/Portugal TM06

Data de elaboração: 2019-10-18

1	2	3	4	5
6	7	8	9	10
11	12	13	14	
15	16	17	18	
19	20	21		

Fontes: DGT (2017). CMC (2017). DGE (2018). Elaboração Própria (2018).

Cofinanciado por:

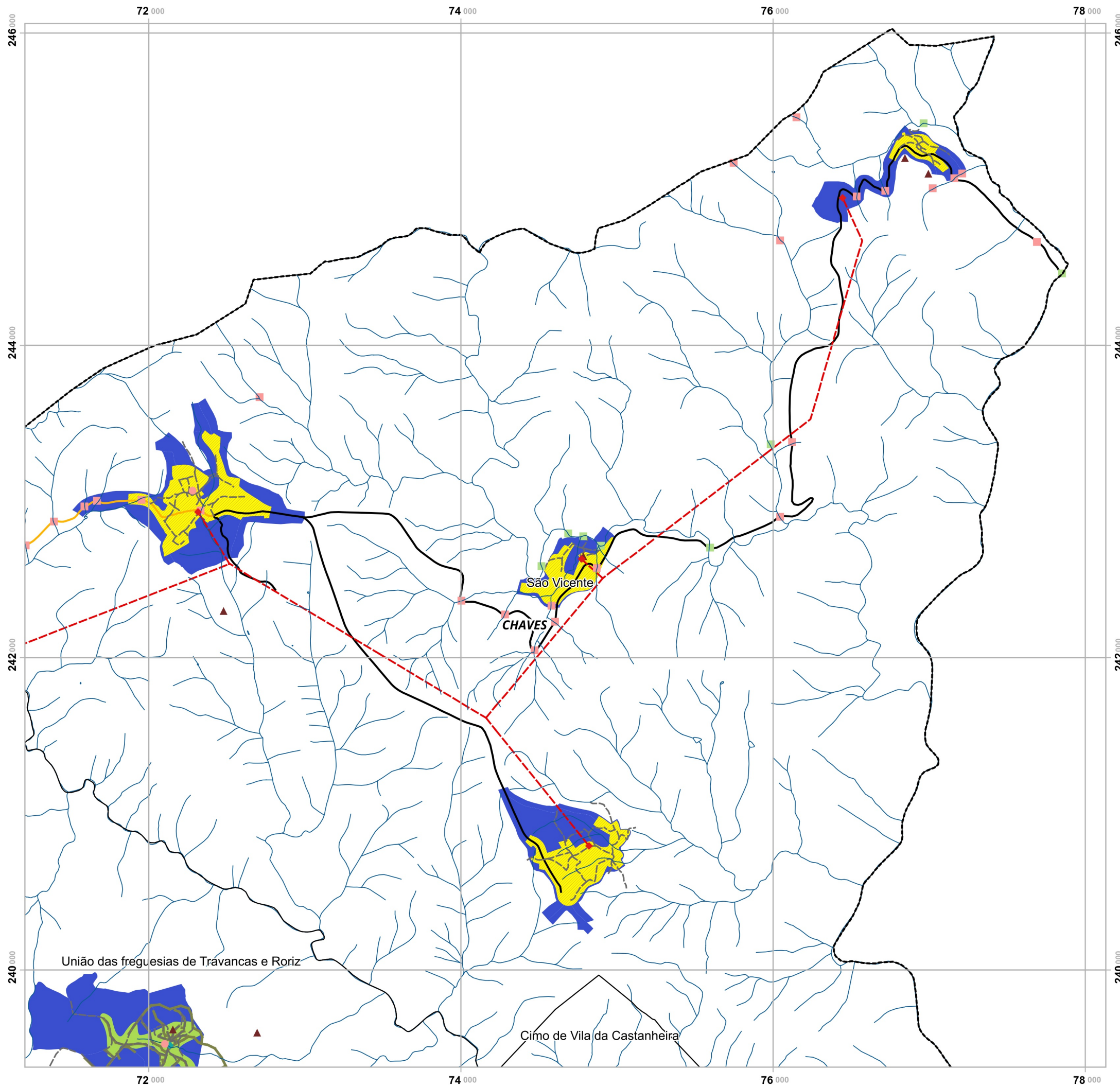


Legenda

- Sustentabilidade**
- Moderada
- EEVS**
- Sede das Freguesias
- Lares sociais
- + Locais de Culto
- Nascentes e curso de água
- Rede elétrica
- Posto transformação
- Aerogeradores
- Património Arqueológico
- Desporto
- Cultura
- Barragens e Lagoas
- Estruturas**
- Aqueduto
- Rede Viária**
- Estrada Municipal
- Caminho Municipal
- Outras vias
- EH**
- Urbanos e urbanizáveis
- BGRI
- Limites Administrativos**
- Freguesias
- Concelho de Chaves
- Concelhos limítrofes

Elaborado por:





Plano Municipal de Emergência e de Proteção Civil | Município de Chaves

Mapa nº 38.1 | Folha 5

Carta de Risco de Incêndios Urbanos e Industriais.

Escala: 1:25 000



Sistema de Referência: ETRS89/Portugal TM06

Data de elaboração: 2019-10-18

1	2	3	4	5
6	7	8	9	10
11	12	13	14	
15	16	17	18	
19	20	21		

Fontes: DGT (2017). CMC (2017). DGE (2018). Elaboração Própria (2018).

Cofinanciado por:

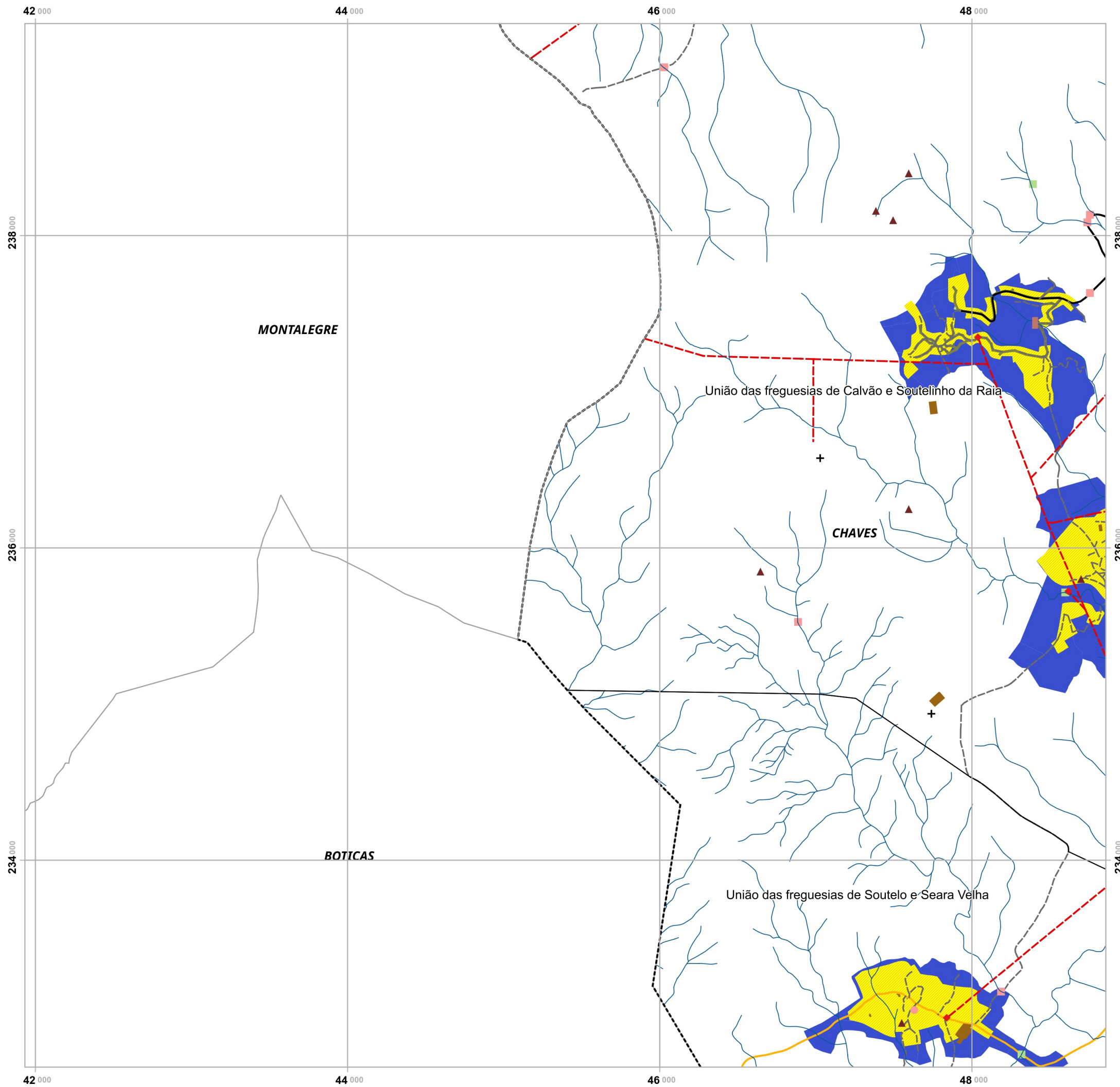


Legenda

- Sustentabilidade**
 - Baixa
 - Moderada
- Rede Viária**
 - Estrada Municipal
 - Caminho Municipal
 - Outras vias
- EEVS**
 - Sede das Freguesias
 - Lares sociais
 - Nascentes e curso de água
 - Saneamento
 - Rede elétrica
 - Posto transformação
 - Património Arqueológico
- EH**
 - Urbanos e urbanizáveis
 - BGRI
- Estruturas**
 - Aqueduto
- Limites Administrativos**
 - Freguesias
 - Concelho de Chaves
 - Concelhos limítrofes

Elaborado por:






Plano Municipal de Emergência e de Proteção Civil | Município de Chaves

Mapa nº 38.1 | Folha 6

Carta de Risco de Incêndios Urbanos e Industriais.

Escala: 1:25 000



Sistema de Referência: ETRS89/Portugal TM06

Data de elaboração: 2019-10-18

1	2	3	4	5
6	7	8	9	10
11	12	13	14	
15	16	17	18	
19	20	21		

Fontes: DGT (2017). CMC (2017). DGEG (2018). Elaboração Própria (2018).

Cofinanciado por:

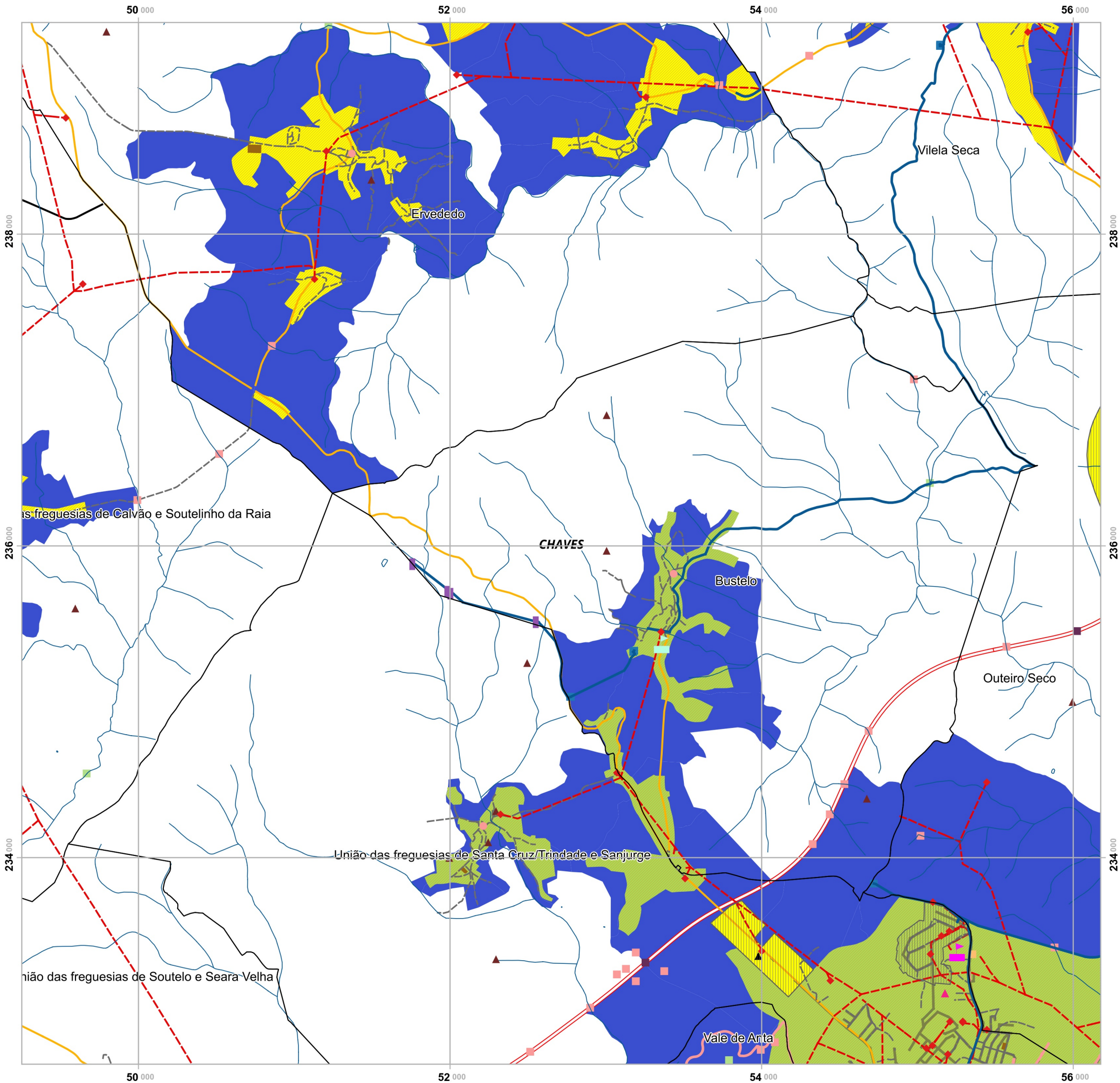


Legenda

- Sustentabilidade**
 - Moderada
- EEVS**
 - Sede das Freguesias
 - Locais de Culto
 - Nascentes e curso de água
 - ETAR
 - Saneamento
 - Rede elétrica
 - Posto transformação
 - Património Arqueológico
 - Desporto
 - Cultura
- Estruturas**
 - Aqueduto
- Rede Viária**
 - Estrada Municipal
 - Caminho Municipal
 - Outras vias
- EH**
 - Urbanos e urbanizáveis
 - BGRI
- Limites Administrativos**
 - Freguesias
 - Concelho de Chaves
 - Concelhos limítrofes

Elaborado por:





Plano Municipal de Emergência e de Proteção Civil | Município de Chaves

Mapa nº 38.1 | Folha 7

Carta de Risco de Incêndios Urbanos e Industriais.

Escala: 1:25 000



Sistema de Referência:
ETRS89/Portugal TM06

Data de elaboração: 2019-10-18

1	2	3	4	5
6	7	8	9	10
11	12	13	14	
15	16	17	18	
19	20	21		

Fontes: DGT (2017). CMC (2017). DGE (2018). Elaboração Própria (2018).

Cofinanciado por:

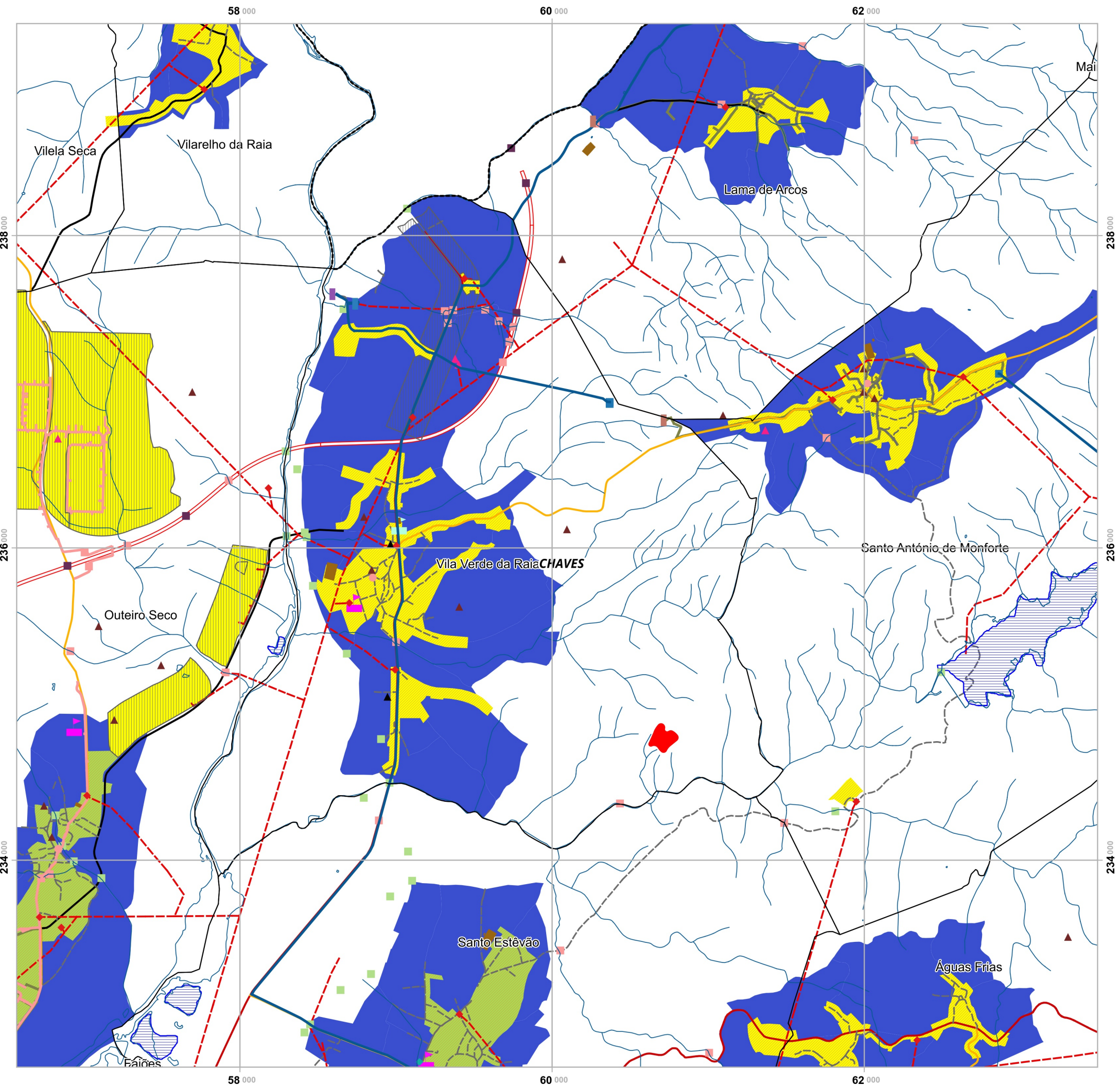


Legenda

- Sustentabilidade**
 - Baixa
 - Moderada
- EEVS**
 - Sede das Freguesias
 - Equipamento de Educação
 - Lares sociais
 - Adutoras
 - Nascentes e curso de água
 - Captações
 - Depósitos de água
 - Saneamento
 - Rede Gás
 - Bombas de Combustível
 - Rede elétrica
 - Posto transformação
 - Antenas
 - Património Arqueológico
 - Áreas industriais e armazenamento
 - Espaços Industriais
 - Desporto
- Estruturas**
 - Aqueduto
 - Tunel
 - Viaduto
- Rede Viária**
 - Autoestrada
 - Estrada Municipal
 - Caminho Municipal
 - Outras vias
- EH**
 - Urbanos e urbanizáveis
 - BGRI
- Limites Administrativos**
 - Freguesias
 - Concelho de Chaves
 - Concelhos limítrofes

Elaborado por:





Plano Municipal de Emergência e de Proteção Civil | Município de Chaves

Mapa nº 38.1 | Folha 8

Carta de Risco de Incêndios Urbanos e Industriais.

Escala: 1:25 000



Sistema de Referência: ETRS89/Portugal TM06

Data de elaboração: 2019-10-18

1	2	3	4	5
6	7	8	9	10
11	12	13	14	
15	16	17	18	
19	20	21		

Fontes: DGT (2017). CMC (2017). DGE (2018). Elaboração Própria (2018).

Cofinanciado por:

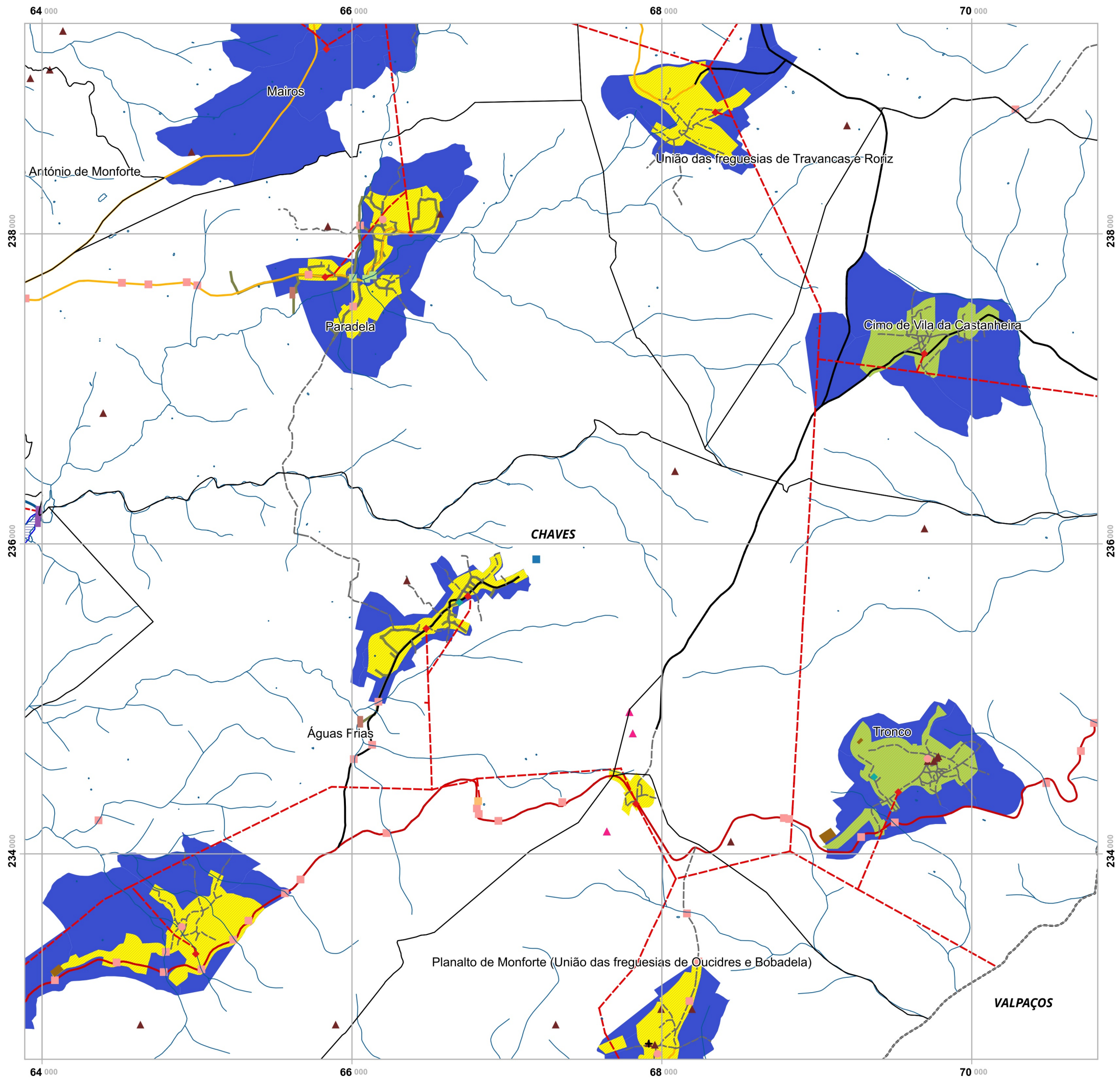


Legenda

- Sustentabilidade**
 - Baixa
 - Moderada
- EEVS**
 - Sede das Freguesias
 - Equipamento de Educação
 - Lares sociais
 - ETA
 - Adutoras
 - Nascentes e curso de água
 - Captações
 - Depósitos de água
 - ETAR
 - Saneamento
 - Rede Gás
 - Rede elétrica
 - Posto transformação
 - Antenas
 - Património Arqueológico
 - Áreas industriais e armazenamento
 - Espaços Industriais
 - Desporto
 - Cultura
- Barragens e Lagoas**
- Pirotécnicos e Explosivos**
- Estruturas**
 - Aqueduto
 - Tunel
 - Viaduto
- Rede Viária**
 - Autoestrada
 - Estrada Nacional
 - Estrada Municipal
 - Caminho Municipal
 - Outras vias
- EH**
 - Urbanos e urbanizáveis
 - BGRI
- Limites Administrativos**
 - Freguesias
 - Concelho de Chaves
 - Concelhos limítrofes

Elaborado por:





Plano Municipal de Emergência e de Proteção Civil | Município de Chaves

Mapa nº 38.1 | Folha 9

Carta de Risco de Incêndios Urbanos e Industriais.

Escala: 1:25 000

0 0.25 0.5 km

Sistema de Referência:
ETRS89/Portugal TM06

Data de elaboração: 2019-10-18

1	2	3	4	5
6	7	8	9	10
11	12	13	14	
15	16	17	18	
19	20	21		

Fontes: DGT (2017). CMC (2017). DGE (2018). Elaboração Própria (2018).

Cofinanciado por:

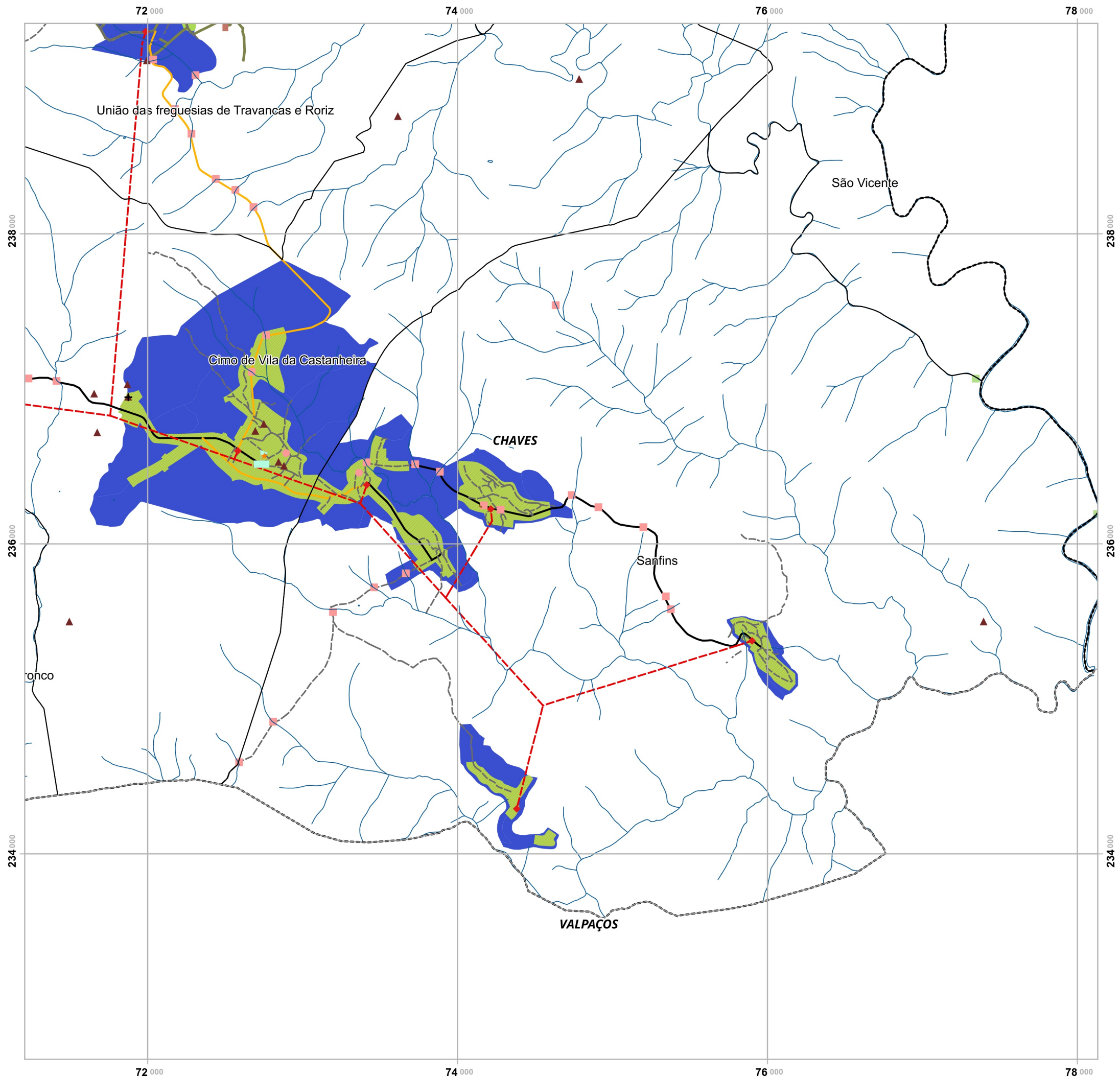


Legenda

- Sustentabilidade**
 - Baixa
 - Moderada
- EEVS**
 - Sede das Freguesias
 - Lares sociais
 - Locais de Culto
 - Adutoras
 - Nascentes e curso de água
 - Captações
 - Depositos de água
 - ETAR
 - Saneamento
 - Bombas de Combustível
 - Rede elétrica
 - Posto transformação
 - Antenas
 - Património Arqueológico
 - Desporto
- Estruturas**
 - Aqueduto
- Rede Viária**
 - Estrada Nacional
 - Estrada Municipal
 - Caminho Municipal
 - Outras vias
- EH**
 - Urbanos e urbanizáveis
 - BGRI
- Limites Administrativos**
 - Freguesias
 - Concelho de Chaves
 - Concelhos limítrofes
- Barragens e Lagoas**

Elaborado por:





Plano Municipal de Emergência e de Proteção Civil | Município de Chaves

Mapa nº 38.1 | Folha 10

Carta de Risco de Incêndios Urbanos e Industriais.

Escala: 1:25 000



Sistema de Referência: ETRS89/Portugal TM06

Data de elaboração: 2019-10-18

1	2	3	4	5
6	7	8	9	10
11	12	13	14	
15	16	17	18	
19	20	21		

Fontes: DGT (2017). CMC (2017). DGE (2018). Elaboração Própria (2018).

Cofinanciado por:

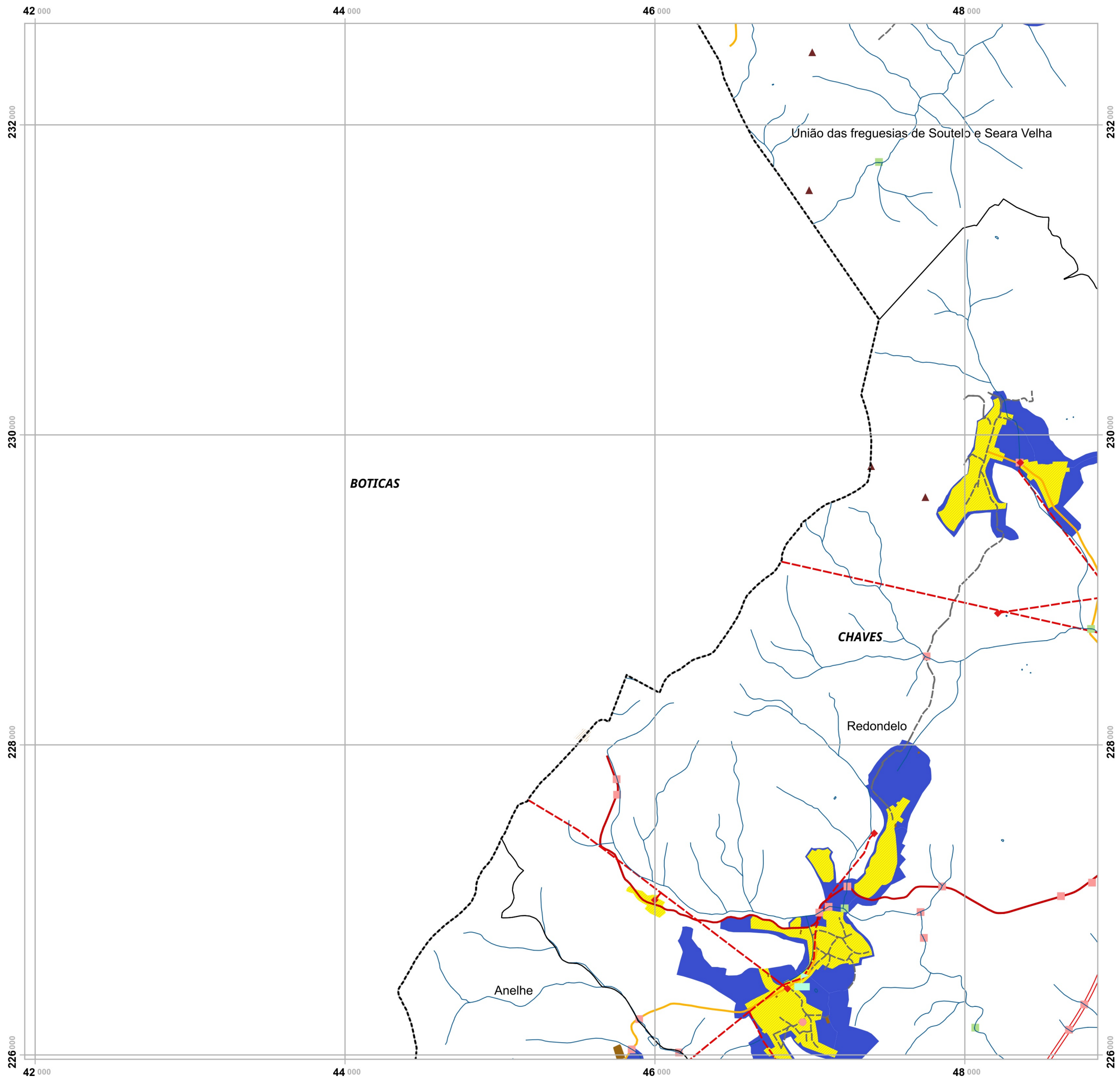


Legenda

- Sustentabilidade**
 - Baixa
- EEVS**
 - Sede das Freguesias
 - Bombeiros
 - Locais de Culto
 - Nascentes e curso de água
 - ETAR
 - Saneamento
 - Rede elétrica
 - Posto transformação
 - Património Arqueológico
 - Desporto
- Estruturas**
 - Aqueduto
- Rede Viária**
 - Estrada Municipal
 - Caminho Municipal
 - Outras vias
- EH**
 - Urbanos e urbanizáveis
 - BGRI
- Limites Administrativos**
 - Freguesias
 - Concelho de Chaves
 - Concelhos limítrofes

Elaborado por:






Plano Municipal de Emergência e de Proteção Civil | Município de Chaves

Mapa nº 38.1 | Folha 11

Carta de Risco de Incêndios Urbanos e Industriais.

Escala: 1:25 000



Sistema de Referência:
ETRS89/Portugal TM06

Data de elaboração: 2019-10-18

1	2	3	4	5
6	7	8	9	10
11	12	13	14	
15	16	17	18	
19	20	21		

Fontes: DGT (2017). CMC (2017). DGE (2018). Elaboração Própria (2018).

Cofinanciado por:

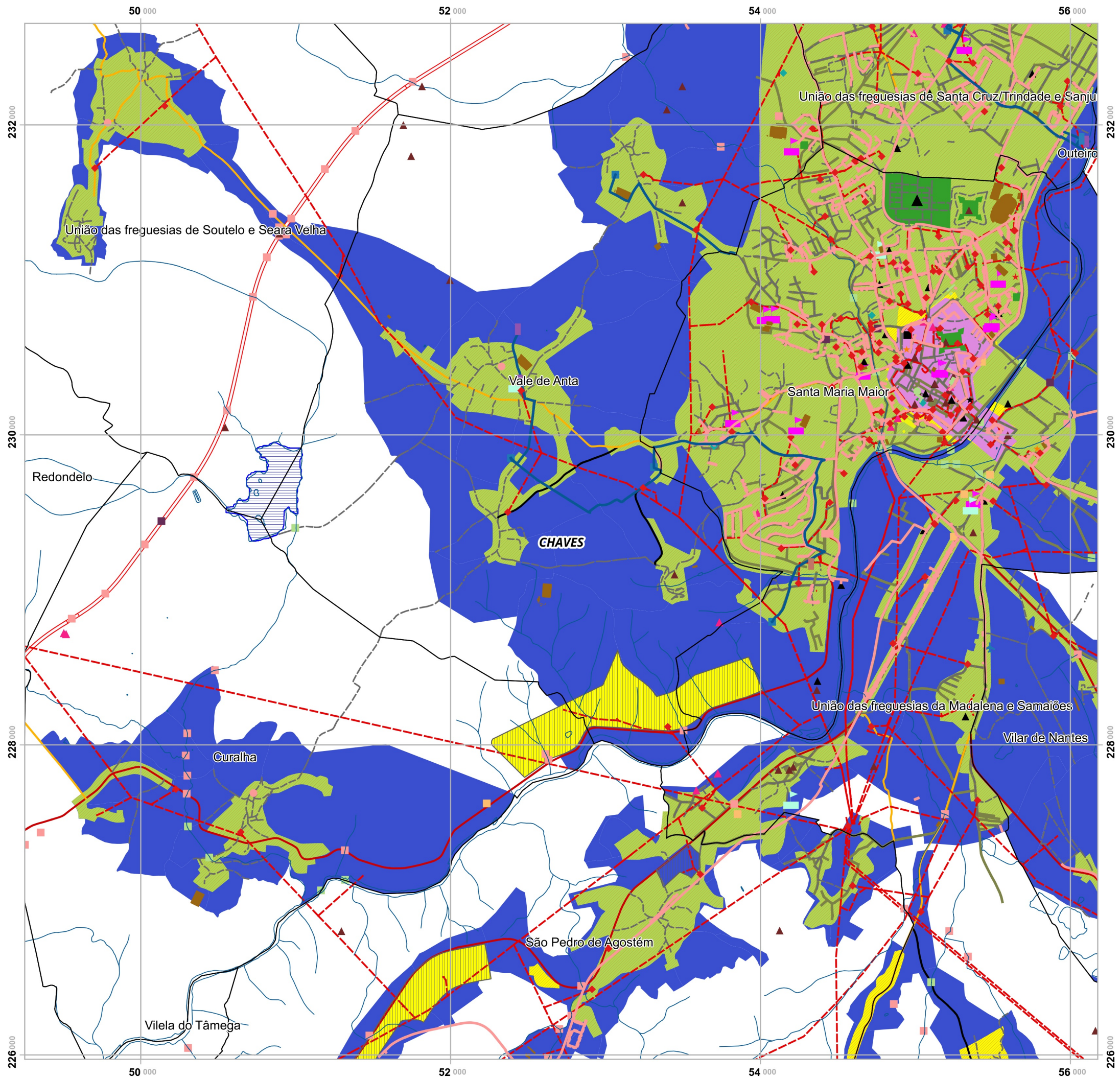


Legenda

- | | |
|---------------------------|--------------------------------|
| Sustentabilidade | Rede Viária |
| Moderada | Autoestrada |
| | Estrada Nacional |
| | Estrada Municipal |
| | Outras vias |
| EEVS | EH |
| Sede das Freguesias | Urbanos e urbanizáveis |
| Nascentes e curso de água | BGR |
| Rede elétrica | |
| Posto transformação | |
| Património Arqueológico | |
| Desporto | |
| Estruturas | Limites Administrativos |
| Aqueduto | Freguesias |
| Tunnel | Concelho de Chaves |
| | Concelhos limítrofes |

Elaborado por:





Plano Municipal de Emergência e de Proteção Civil | Município de Chaves

Mapa nº 38.1 | Folha 12

Carta de Risco de Incêndios Urbanos e Industriais.

Escala: 1:25 000



Sistema de Referência: ETRS89/Portugal TM06

Data de elaboração: 2019-10-18

1	2	3	4	5
6	7	8	9	10
11	12	13	14	
15	16	17	18	
19	20	21		

Fontes: DGT (2017). CMC (2017). DGE (2018). Elaboração Própria (2018).

Cofinanciado por:

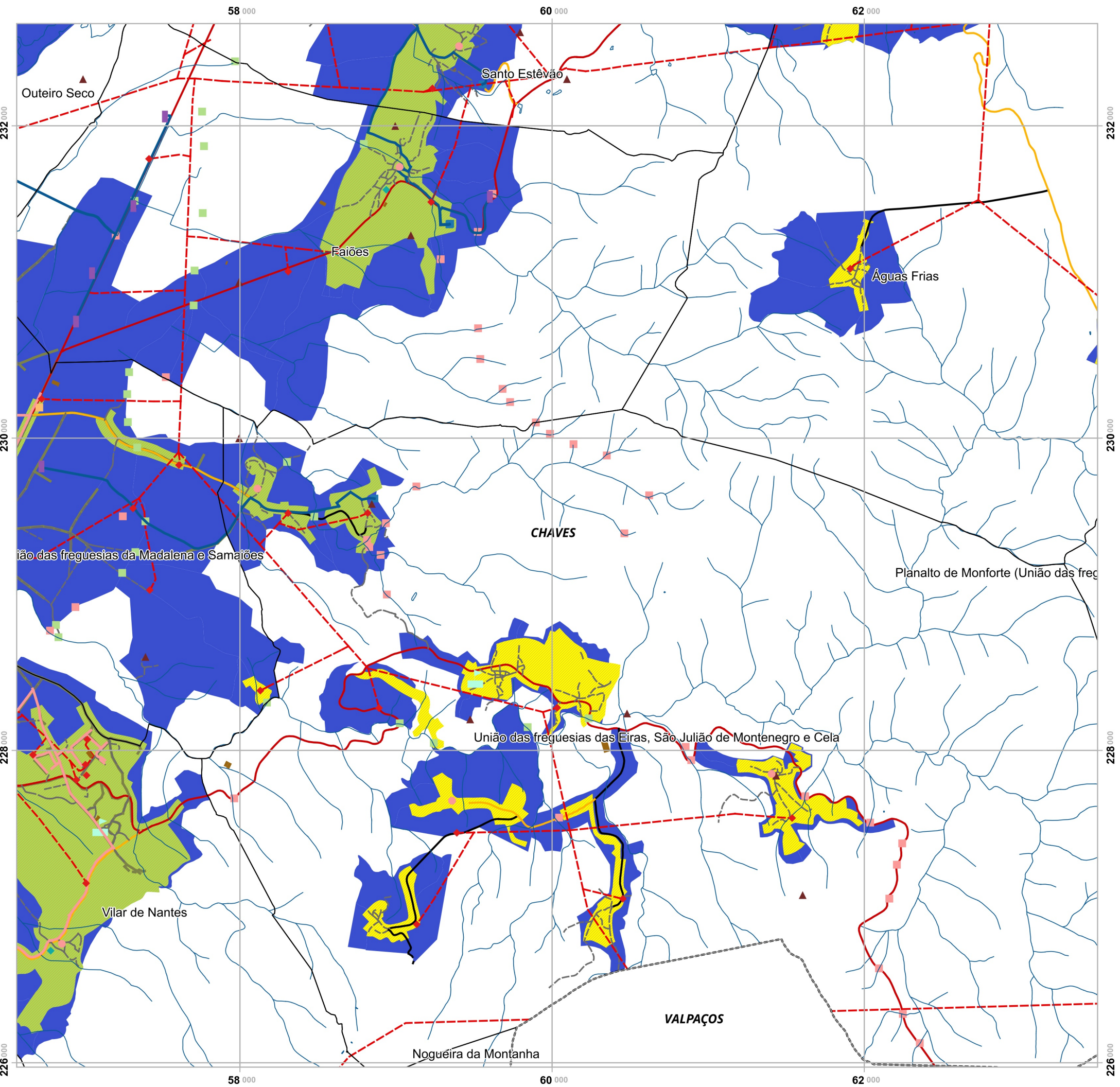


Legenda

- Sustentabilidade**
 - Baixa
 - Moderada
- EEVS**
 - Sede do Concelho
 - Sede das Freguesias
 - Equipamento de Educação
 - Lares sociais
 - GNR
 - Instalações Militares
 - PSP
 - Prisão
 - Bombeiros
 - Tribunal regional
 - Aerodromo de Chaves
 - ETA
 - Adutoras
 - Nascentes e curso de água
 - Captações
 - Depósitos de água
 - ETAR
 - Saneamento
 - Rede Gás
 - Unidades autónomas de gás
 - Bombas de Combustível
 - Rede elétrica
 - Posto transformação
 - Antenas
 - Património Arqueológico
- Áreas industriais e armazenamento**
 - Áreas industriais e armazenamento
 - Espaços Industriais
 - Centro Histórico
 - Equipamentos de Defesa
 - Complexo termal
 - Desporto
 - Cultura
 - Barragens e Lagoas
 - Pirotecnicas e Explosivos
- Estruturas**
 - Aqueduto
 - Tunel
 - Viaduto
- Rede Viária**
 - Autoestrada
 - Estrada Nacional
 - Estrada Municipal
 - Caminho Municipal
 - Outras vias
- EH**
 - Urbanos e urbanizáveis
 - BGRI
- Limites Administrativos**
 - Freguesias
 - Concelho de Chaves
 - Concelhos limítrofes

Elaborado por:





Plano Municipal de Emergência e de Proteção Civil | Município de Chaves

Mapa nº 38.1 | Folha 13

Carta de Risco de Incêndios Urbanos e Industriais.

Escala: 1:25 000



Sistema de Referência: ETRS89/Portugal TM06

Data de elaboração: 2019-10-18

1	2	3	4	5
6	7	8	9	10
11	12	13	14	
15	16	17	18	
19	20	21		

Fontes: DGT (2017). CMC (2017). DGE (2018). Elaboração Própria (2018).

Cofinanciado por:

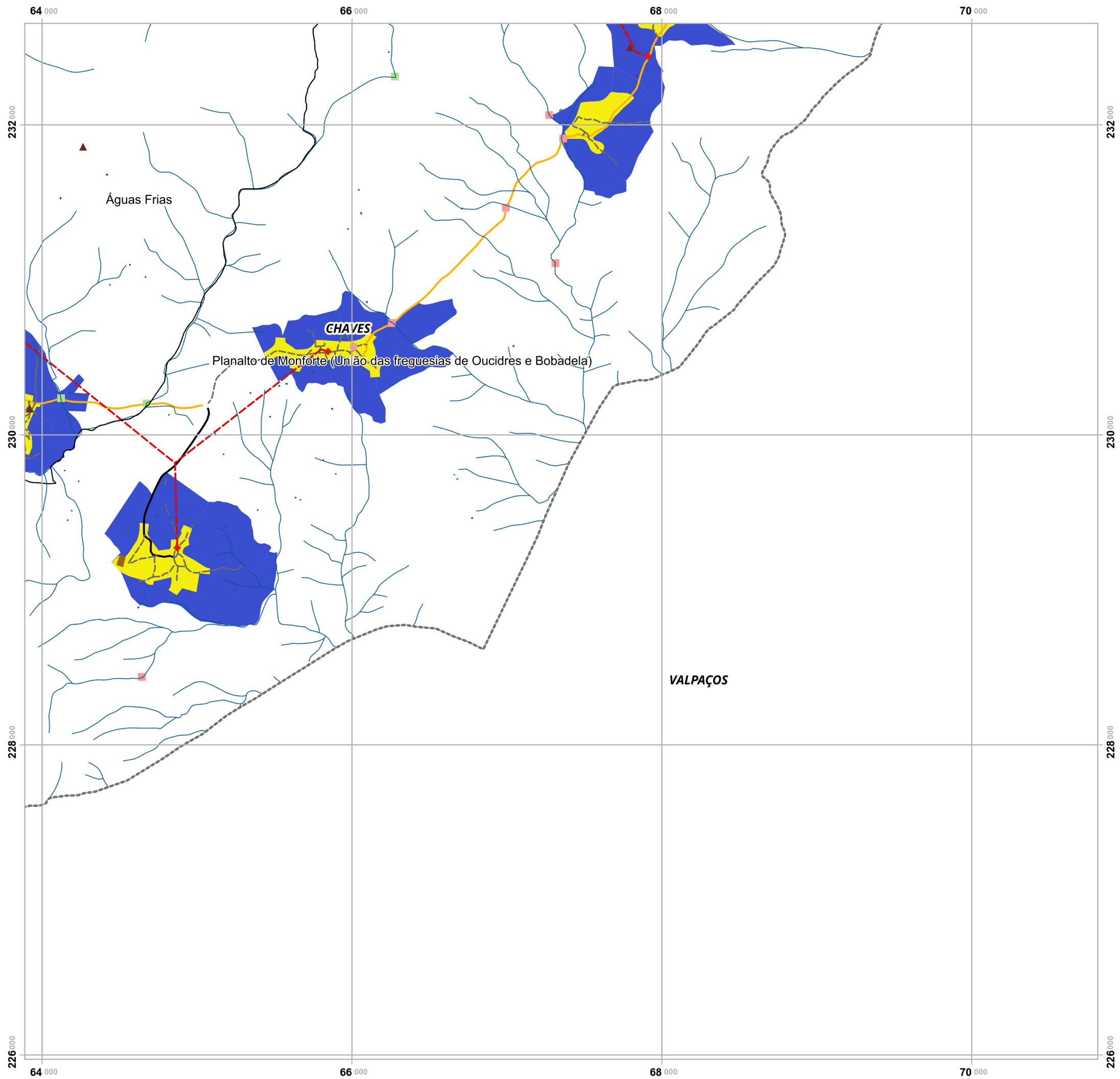


Legenda

- Sustentabilidade**
 - Baixa
 - Moderada
- EEVS**
 - Sede das Freguesias
 - Lares sociais
 - Adutoras
 - Nascentes e curso de água
 - Captações
 - Depósitos de água
 - Saneamento
 - Rede Gás
 - Bombas de Combustível
 - Rede elétrica
 - Posto transformação
 - Património Arqueológico
 - Equipamentos de Defesa Desporto
- Estruturas**
 - Aqueduto
- Rede Viária**
 - Estrada Nacional
 - Estrada Municipal
 - Caminho Municipal
 - Outras vias
- EH**
 - Urbanos e urbanizáveis
 - BGR1
- Limites Administrativos**
 - Freguesias
 - Concelho de Chaves
 - Concelhos limítrofes

Elaborado por:





Plano Municipal de Emergência e de Proteção Civil | Município de Chaves

Mapa nº 38.1 | Folha 14

Carta de Risco de Incêndios Urbanos e Industriais.

Escala: 1:25 000

0 0.25 0.5 km

Sistema de Referência:
ETRS89/Portugal TM06

Data de elaboração: 2019-10-18

1	2	3	4	5
6	7	8	9	10
11	12	13	14	15
16	17	18	19	20
21	22	23	24	25

Fontes: DGT (2017). CMC (2017). DGEG (2018). Elaboração Própria (2018).

Cofinanciado por:

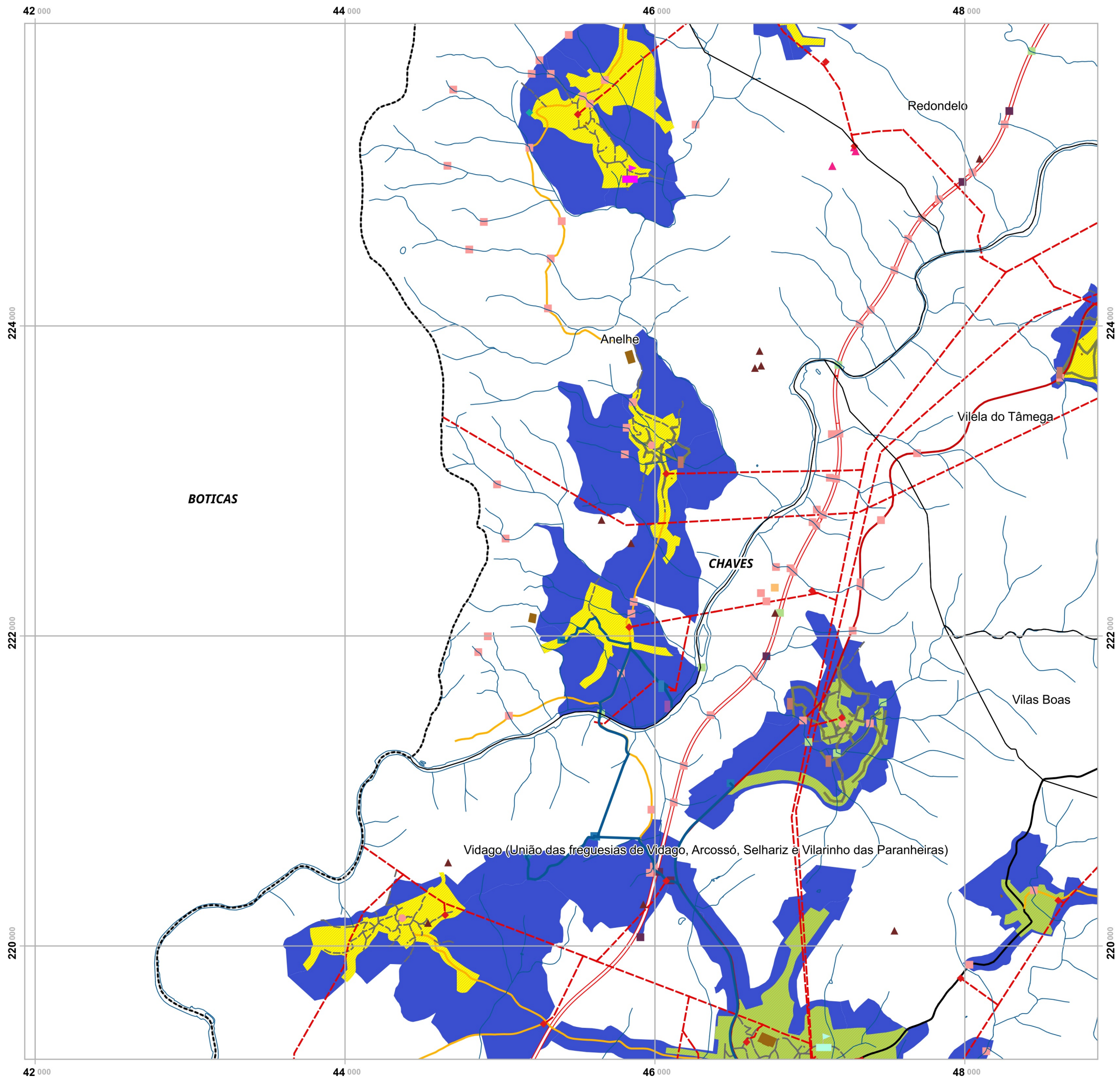


Legenda

- Sustentabilidade**
 - Moderada
- Rede Viária**
 - Estrada Municipal
 - Caminho Municipal
 - Outras vias
- EEVS**
 - Sede das Freguesias
 - Nascentes e curso de água
 - Rede elétrica
 - Posto transformação
 - Património Arqueológico
 - Desporto
- EH**
 - Urbanos e urbanizáveis
 - BGRI
- Estruturas**
 - Aqueduto
- Limites Administrativos**
 - Freguesias
 - Concelho de Chaves
 - Concelhos limítrofes

Elaborado por:





Plano Municipal de Emergência e de Proteção Civil | Município de Chaves

Mapa nº 38.1 | Folha 15

Carta de Risco de Incêndios Urbanos e Industriais.

Escala: 1:25 000



Sistema de Referência: ETRS89/Portugal TM06

Data de elaboração: 2019-10-18

1	2	3	4	5
6	7	8	9	10
11	12	13	14	
15	16	17	18	
19	20	21		

Fontes: DGT (2017). CMC (2017). DGE (2018). Elaboração Própria (2018).

Cofinanciado por:

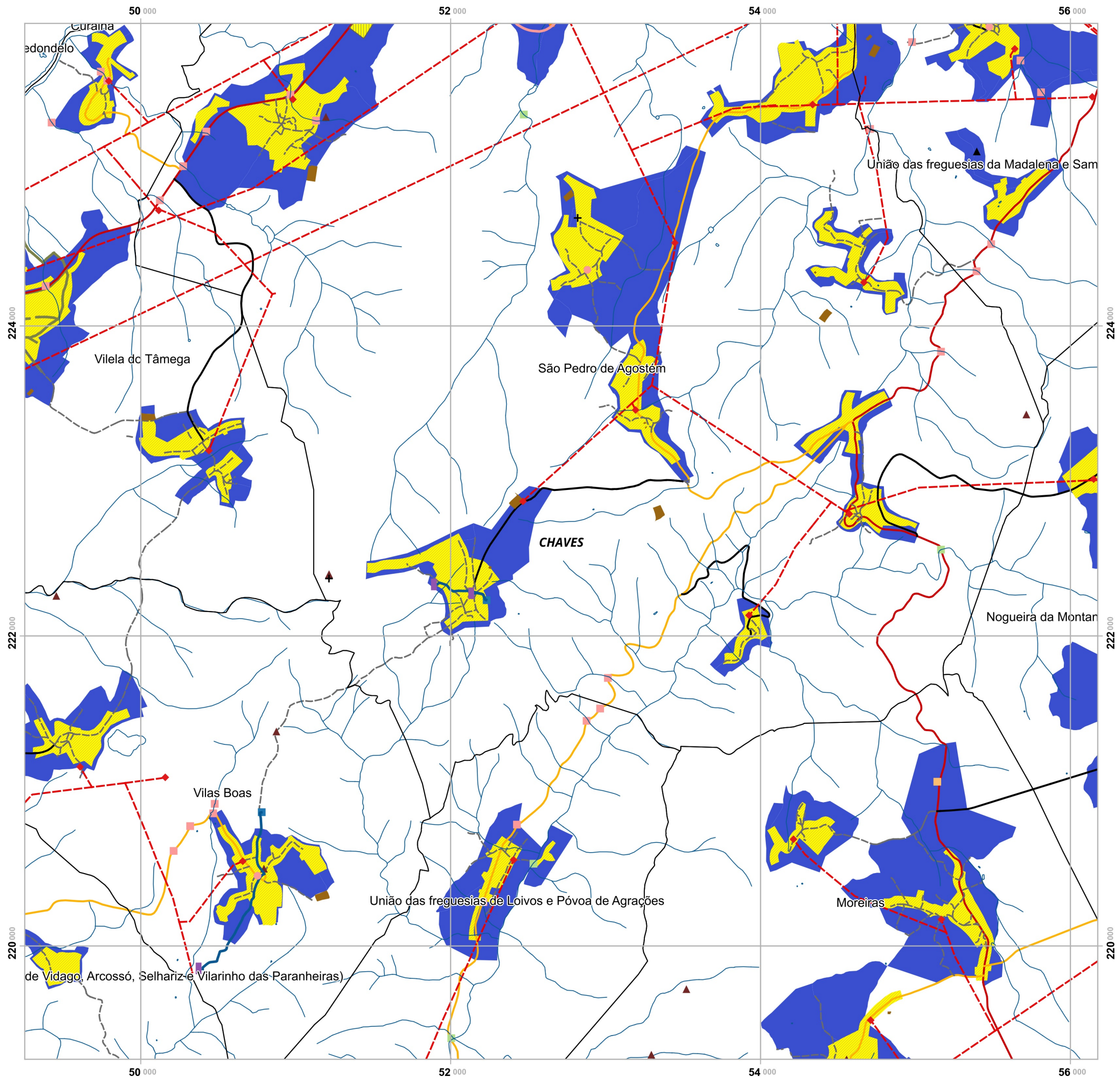


Legenda

- Sustentabilidade**
 - Baixa
 - Moderada
- EEVS**
 - Sede das Freguesias
 - Lares sociais
 - ETA
 - Adutoras
 - Nascentes e curso de água
 - Captações
 - Depósitos de água
 - ETAR
 - Saneamento
 - Bombas de Combustível
 - Rede elétrica
 - Posto transformação
 - Antenas
 - Património Arqueológico
 - Desporto
 - Cultura
- Estruturas**
 - Aqueduto
 - Tunel
 - Viaduto
- Rede Viária**
 - Autoestrada
 - Estrada Nacional
 - Estrada Municipal
 - Caminho Municipal
 - Outras vias
- EH**
 - Urbanos e urbanizáveis
 - BGR
- Limites Administrativos**
 - Freguesias
 - Concelho de Chaves
 - Concelhos limítrofes

Elaborado por:





Plano Municipal de Emergência e de Proteção Civil | Município de Chaves

Mapa nº 38.1 | Folha 16

Carta de Risco de Incêndios Urbanos e Industriais.

Escala: 1:25 000

0 0.25 0.5 km

Sistema de Referência:
ETRS89/Portugal TM06

Data de elaboração: 2019-10-18

1	2	3	4	5
6	7	8	9	10
11	12	13	14	
15	16	17	18	
19	20	21		

Fontes: DGT (2017). CMC (2017). DGE (2018). Elaboração Própria (2018).

Cofinanciado por:



Legenda

- Sustentabilidade**
 - Moderada
- EEVS**
 - Sede das Freguesias
 - Locais de Culto
 - Adutoras
 - Nascentes e curso de água
 - Captações
 - Depósitos de água
 - Saneamento
 - Rede Gás
 - Bombas de Combustível
 - Rede elétrica
 - Posto transformação
 - Parque de Campismo
 - Património Arqueológico
 - Áreas industriais e armazenamento
 - Espaços Industriais
 - Desporto
- Estruturas**
 - Aqueduto
- Rede Viária**
 - Estrada Nacional
 - Estrada Municipal
 - Caminho Municipal
 - Outras vias
- EH**
 - Urbanos e urbanizáveis
 - BGRI
- Limites Administrativos**
 - Freguesias
 - Concelho de Chaves
 - Concelhos limítrofes

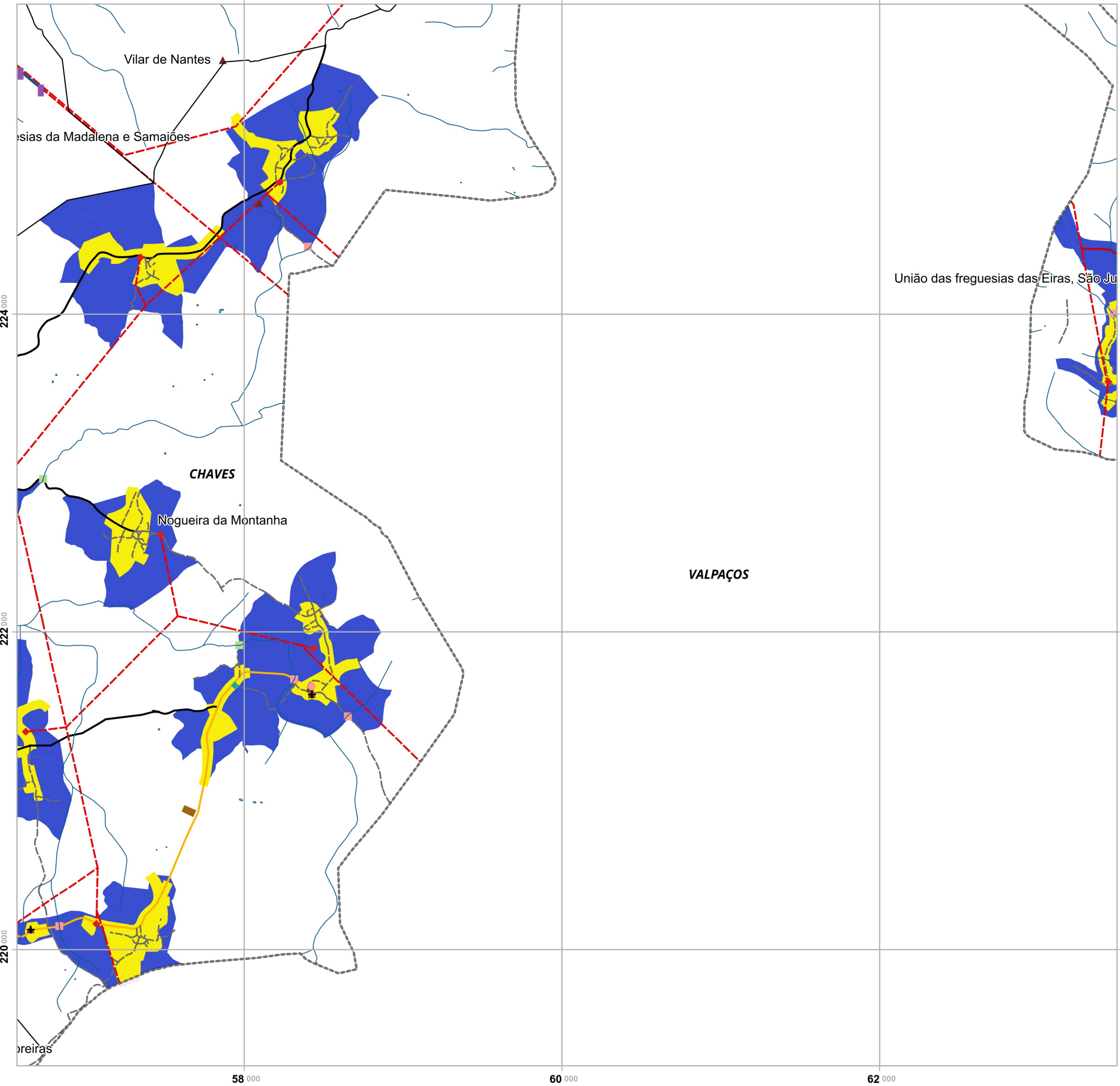
Elaborado por:



58 000

60 000

62 000



Plano Municipal de Emergência e de Proteção Civil | Município de Chaves

Mapa nº 38.1 | Folha 17

Carta de Risco de Incêndios Urbanos e Industriais.

Escala: 1:25 000



Sistema de Referência:
ETRS89/Portugal TM06

Data de elaboração: 2019-10-18

1	2	3	4	5
6	7	8	9	10
11	12	13	14	
15	16	17	18	
19	20	21		

Fontes: DGT (2017). CMC (2017). DGE (2018). Elaboração Própria (2018).

Cofinanciado por:

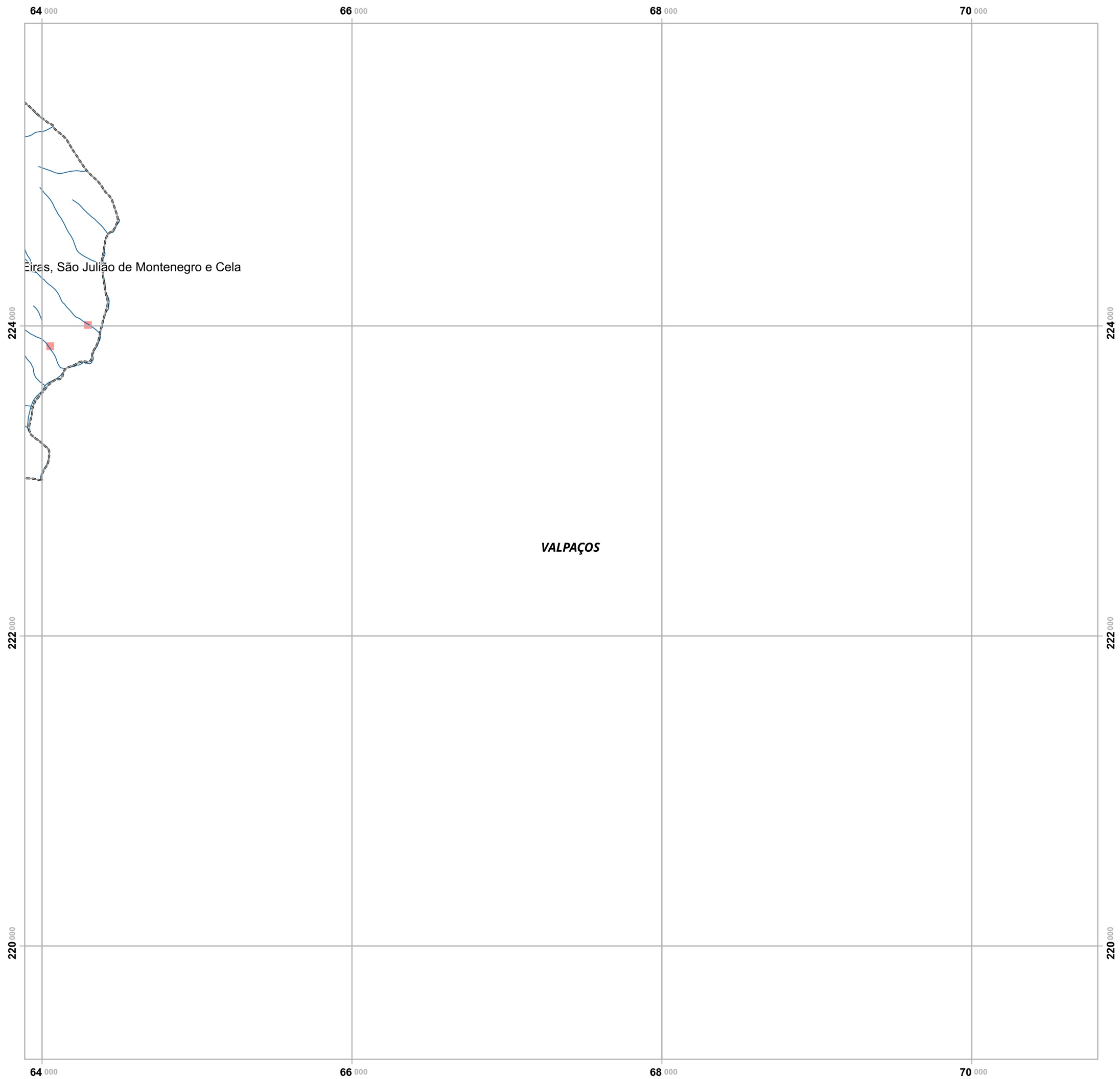


Legenda

- Sustentabilidade**
- Moderada
- EEVS**
- Sede das Freguesias
- Lares sociais
- + Locais de Culto
- Adutoras
- Nascentes e curso de água
- Captações
- Rede elétrica
- Posto transformação
- Desporto
- Estruturas**
- Aqueduto
- Rede Viária**
- Estrada Nacional
- Estrada Municipal
- Caminho Municipal
- Outras vias
- EH**
- Urbanos e urbanizáveis
- BGR
- Limites Administrativos**
- Freguesias
- Concelho de Chaves
- Concelhos limítrofes

Elaborado por:





Plano Municipal de Emergência e de Proteção Civil | Município de Chaves

Mapa nº 38.1 | Folha 18

Carta de Risco de Incêndios Urbanos e Industriais.

Escala: 1:25 000



Sistema de Referência:
ETRS89/Portugal TM06

Data de elaboração: 2019-10-18

1	2	3	4	5
6	7	8	9	10
11	12	13	14	
15	16	17	18	
19	20	21		

Fontes: DGT (2017). CMC (2017). DGEG (2018). Elaboração Própria (2018).

Cofinanciado por:

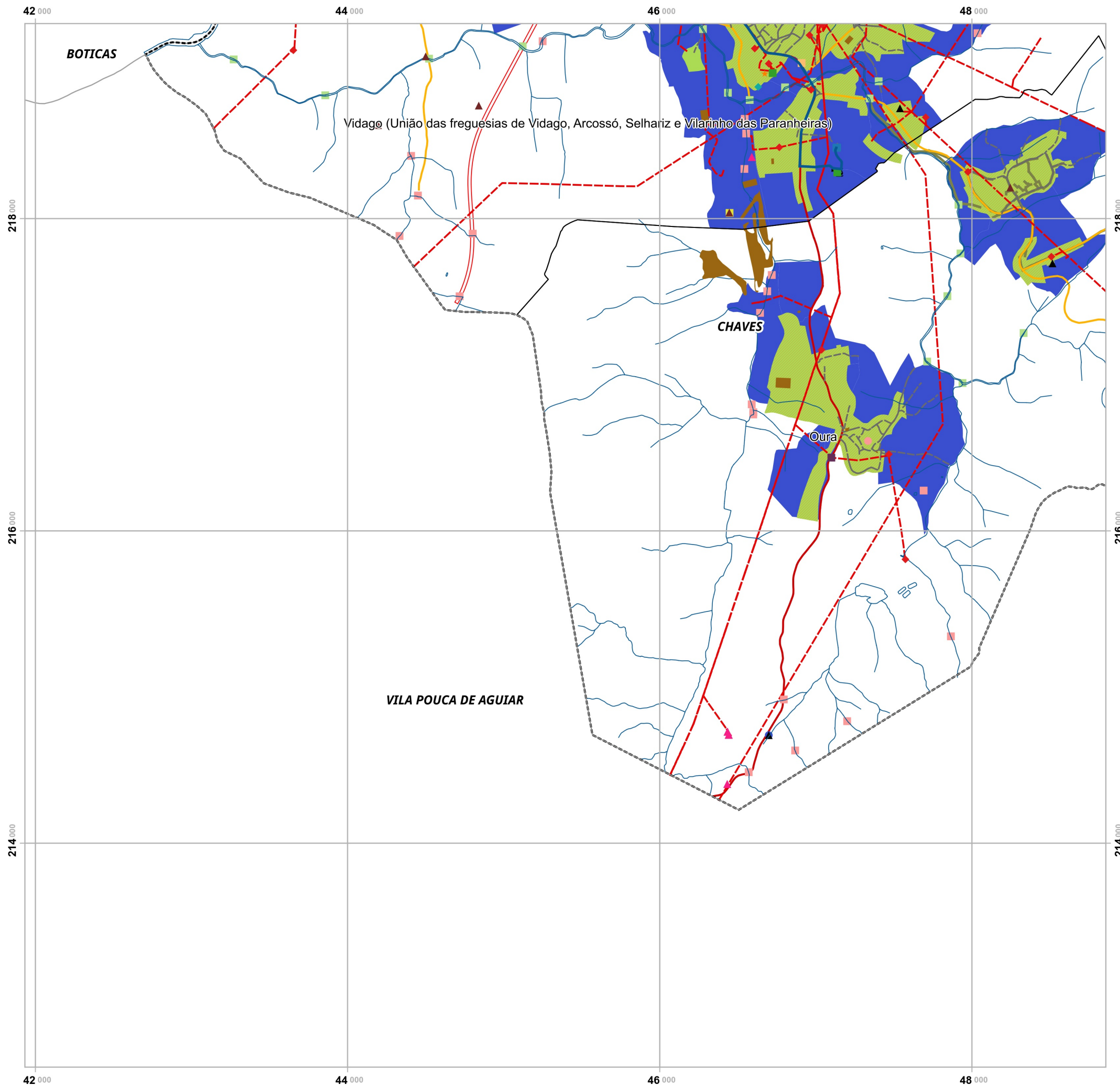


Legenda

- EEVS**
 - Nascentes e curso de água
- Estruturas**
 - Aqueduto
- Limites Administrativos**
 - Freguesias
 - Concelho de Chaves
 - Concelhos limítrofes

Elaborado por:






Plano Municipal de Emergência e de Proteção Civil | Município de Chaves

Mapa nº 38.1 | Folha 19

Carta de Risco de Incêndios Urbanos e Industriais.

Escala: 1:25 000



Sistema de Referência: ETRS89/Portugal TM06

Data de elaboração: 2019-10-18

1	2	3	4	5
6	7	8	9	10
11	12	13	14	
15	16	17	18	
19	20	21		

Fontes: DGT (2017). CMC (2017). DGE (2018). Elaboração Própria (2018).

Cofinanciado por:

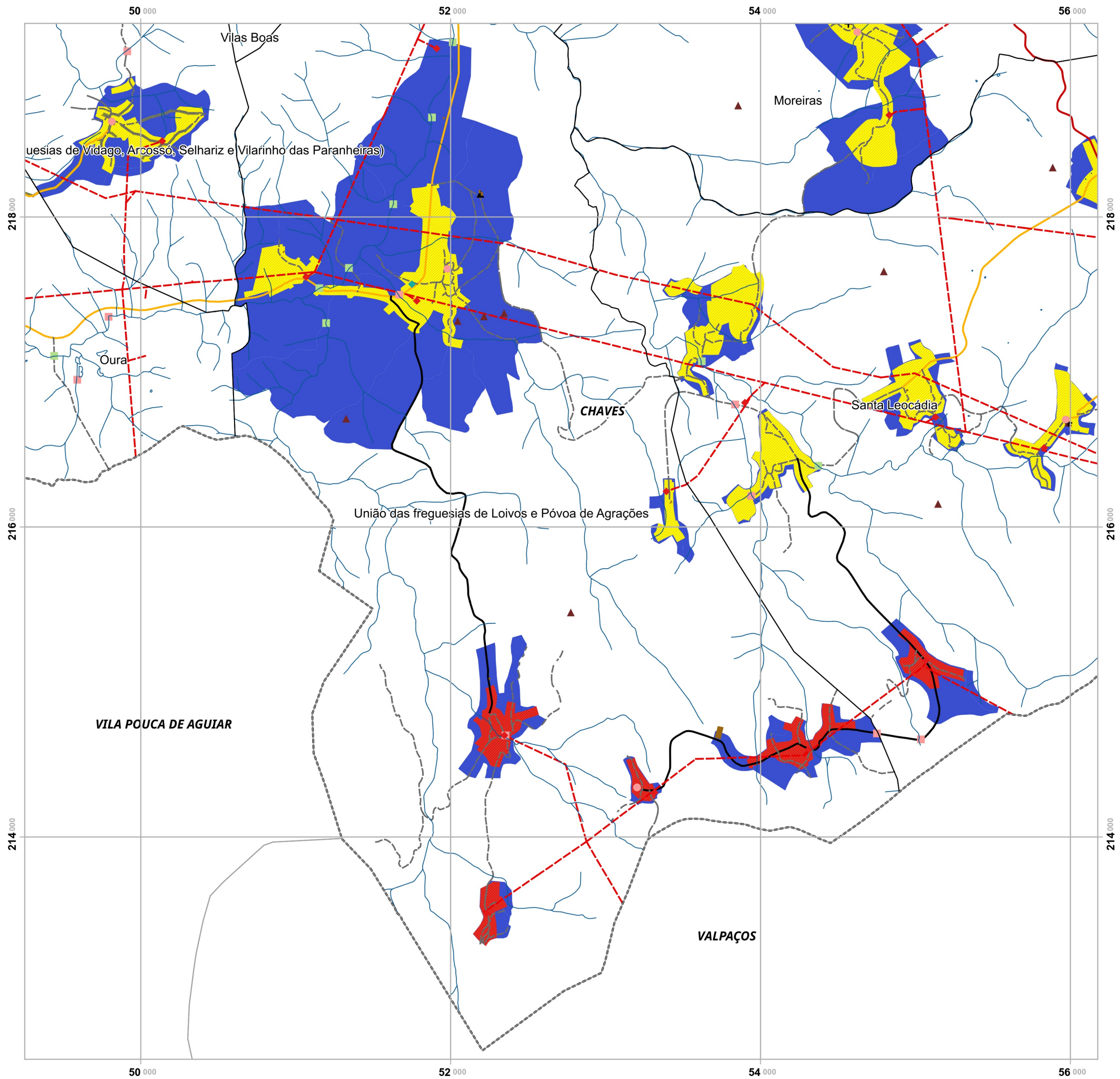


Legenda

- Sustentabilidade**
 - Baixa
- EEVS**
 - Sede das Freguesias
 - Lares sociais
 - GNR
 - Bombeiros
 - Centro de Meios Aéreos
 - Adutoras
 - Nascentes e curso de água
 - Depósitos de água
 - Saneamento
 - Unidades autónomas de gás
 - Bombas de Combustível
 - Rede elétrica
 - Posto transformação
 - Antenas
 - Termas Vidago
 - Património Arqueológico
 - Áreas industriais e armazenamento
 - Desporto
- Estruturas**
 - Aqueduto
 - Viaduto
- Rede Viária**
 - Autoestrada
 - Estrada Nacional
 - Estrada Municipal
 - Caminho Municipal
 - Outras vias
- EH**
 - Urbanos e urbanizáveis
 - BGRI
- Limites Administrativos**
 - Freguesias
 - Concelho de Chaves
 - Concelhos limítrofes

Elaborado por:





Plano Municipal de Emergência e de Proteção Civil | Município de Chaves

Mapa nº 38.1 | Folha 20

Carta de Risco de Incêndios Urbanos e Industriais.

Escala: 1:25 000

0 0.25 0.5 km

Sistema de Referência:
ETRS89/Portugal TM06

Data de elaboração: 2019-10-18

1	2	3	4	5
6	7	8	9	10
11	12	13	14	
15	16	17	18	
19	20	21		

Fontes: DGT (2017). CMC (2017). DGE (2018). Elaboração Própria (2018).

Cofinanciado por:



Legenda

- Sustentabilidade**
 - Moderada (Amarelo)
 - Elevada (Vermelho)
- EEVS**
 - Sede das Freguesias (Círculo rosa)
 - Lares sociais (Losango verde)
 - Locais de Culto (+)
 - Nascentes e curso de água (Linha azul)
 - Saneamento (Linha verde)
 - Rede elétrica (Linha vermelha)
 - Posto transformação (Losango amarelo)
 - Património Arqueológico (Triângulo amarelo)
 - Áreas industriais e armazenamento Desporto (Losango verde)
- Estruturas**
 - Aqueduto (Linha vermelha)
- Rede Viária**
 - Estrada Nacional (Linha vermelha)
 - Estrada Municipal (Linha amarela)
 - Caminho Municipal (Linha preta)
 - Outras vias (Linha tracejada)
- EH**
 - Urbanos e urbanizáveis (Linha tracejada amarela)
 - BGRI (Linha tracejada azul)
- Limites Administrativos**
 - Freguesias (Linha tracejada cinza)
 - Concelho de Chaves (Linha tracejada preta)
 - Concelhos limítrofes (Linha tracejada cinza)

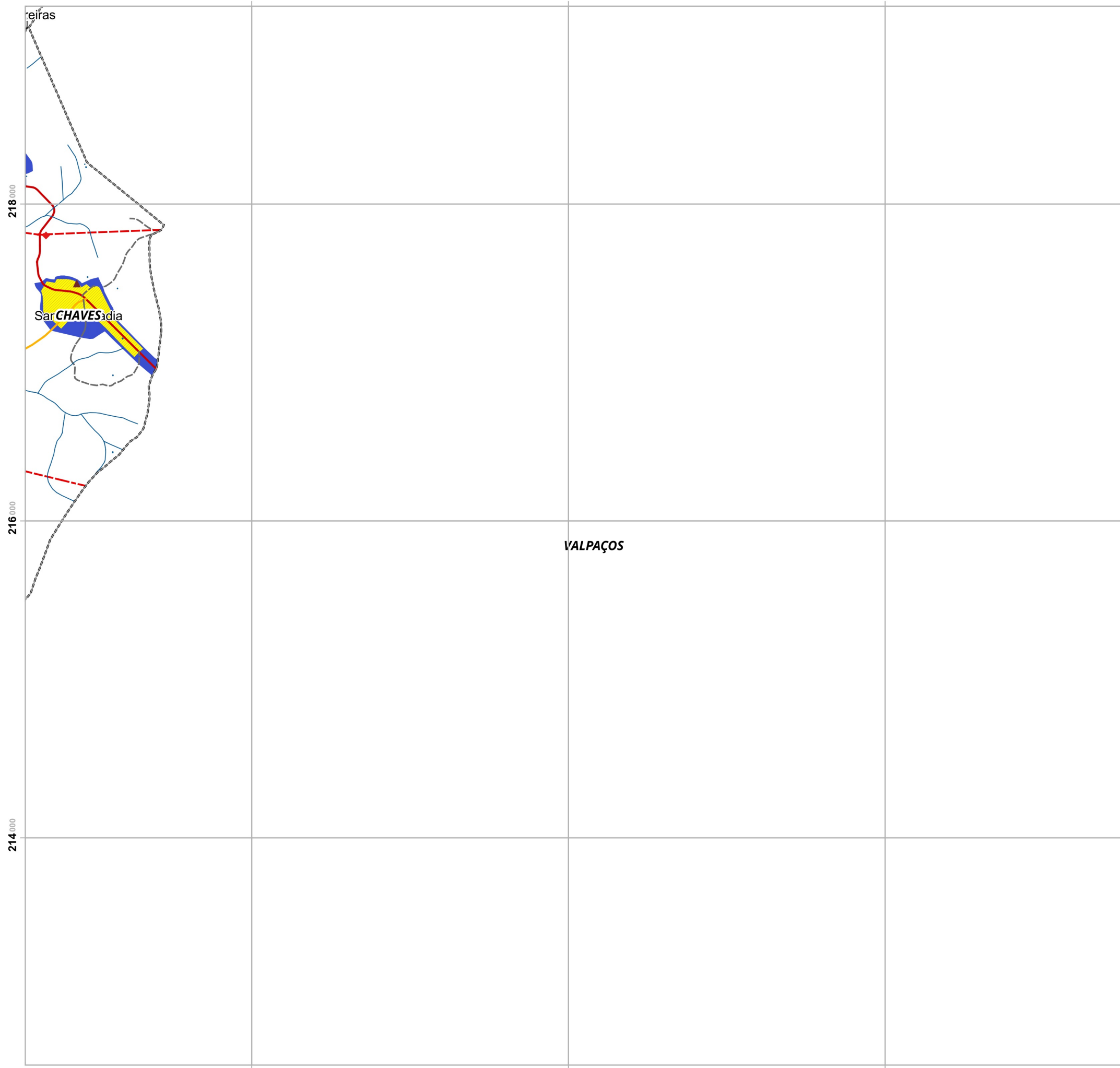
Elaborado por:



58 000

60 000

62 000



Plano Municipal de Emergência e de Proteção Civil | Município de Chaves

Mapa nº 38.1 | Folha 21

Carta de Risco de Incêndios Urbanos e Industriais.

Escala: 1:25 000

0 0.25 0.5 km

Sistema de Referência:
ETRS89/Portugal TM06

Data de elaboração: 2019-10-18

1	2	3	4	5
6	7	8	9	10
11	12	13	14	
15	16	17	18	
19	20	21		

Fontes: DGT (2017). CMC (2017). DGE (2018). Elaboração Própria (2018).

Cofinanciado por:



Legenda

- Sustentabilidade**
 - Moderada
- EH**
 - Urbanos e urbanizáveis
 - BGRl
- EEVS**
 - Nascentes e curso de água
 - Rede elétrica
 - Posto transformação
 - Património Arqueológico
- Rede Viária**
 - Estrada Nacional
 - Estrada Municipal
 - Outras vias
- Limites Administrativos**
 - Freguesias
 - Concelho de Chaves
 - Concelhos limítrofes

Elaborado por:



58 000

60 000

62 000

214 000

216 000

218 000

214 000

216 000

218 000

VALPAÇOS

reiras

Sar CHAVES dia