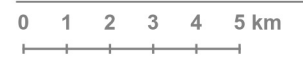


Plano Municipal de Emergência e de Proteção Civil | Município de Montalegre

Mapa nº 20

Carta de Captações de Água

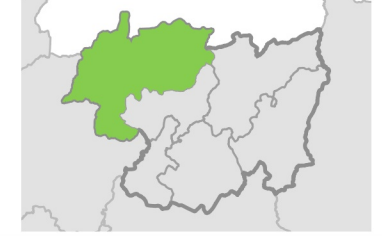
Escala: 1:175 000



Sistema de Referência:
ETRS89/Portugal TM06

Data de elaboração: 2019-08-22

Fontes: DGT (2017), CMM (2017).



Cofinanciado por:

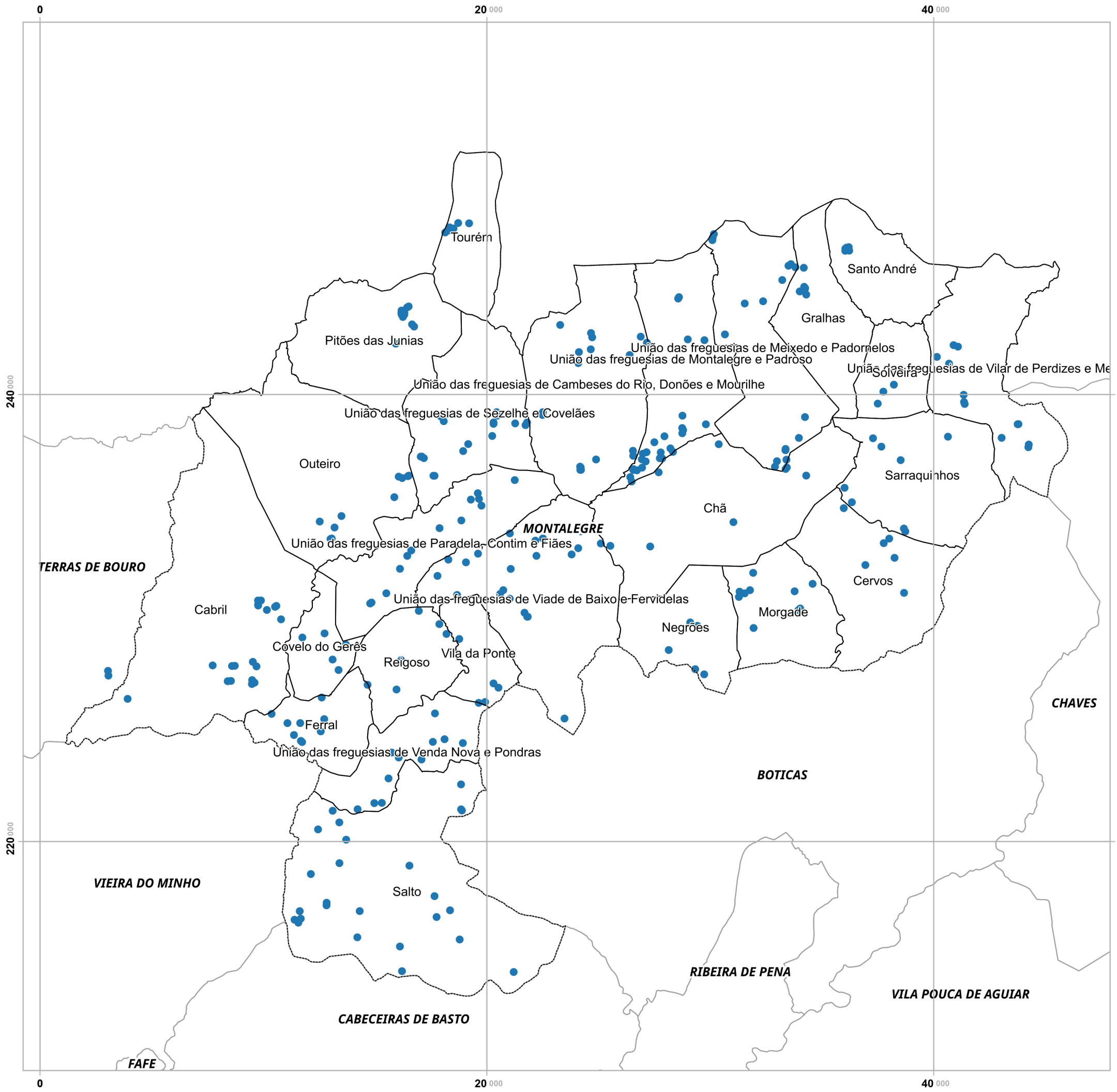


Legenda

● Captações de Água

Limites administrativos

- Freguesias
- Concelho de Montalegre
- Concelhos limítrofes



Elaborado por:

