












CARTA DE ELEMENTOS EXPOSTOS E LOCALIZAÇÃO DO RISCO DE SECAS E ESCASSEZ DE ÁGUA DO MUNICÍPIO DE BOTICAS

LEGENDA:

Elementos Expostos

-  Piscinas colectivas
-  Espaços Termais
-  Barragens
-  Furos
-  Nascentes
-  Cap. águas Sub. Rega e Abast. Público

Classes de localização do risco

- Nula ou não aplicável
-  Baixa
 -  Moderada
 -  Elevada
-  Limite do concelho de Boticas
-  Limite de freguesia

FONTE:

CAOP 2018.0 (2018), Direção-Geral do Território, 2020.
 COS 2018, Direção-Geral do Território, 2020.
 Cartografia de base vetorial, CIM do Alto Tâmega/
 Municípios.
 Carta de solos (2003), UTAD, 2020.
 Evapotranspiração Real, Atlas Ambiente Digital (1974), APA,
 2020.

Sistema de Referência e Datum: PT-TM06/ETRS89
 Projeção Cartográfica: Transversa de Mercator

Data de elaboração: abril de 2020

CIM do Alto Tâmega | IDAIACAT

 **Alto Tâmega**
 Comunidade Intermunicipal



IDAIACAT

Investigação, Ordenamento e Avaliação do Território das Áreas de Intervenção do Alto Tâmega

