

Plano Municipal de Emergência e de Proteção Civil | Município de Valpaços

Mapa nº 22.1 | Folha 4

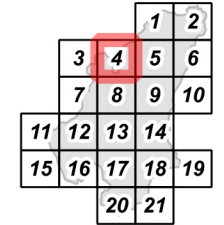
Carta das Antenas de Redes Móveis

Escala: 1:25 000

0 0.25 0.5 km

Sistema de Referência:
ETRS89/Portugal TM06

Data de elaboração: 2018-11-15



Fontes: Antenas Optimus (2013). Antenas TMN (2013). Antenas Vodafone (2013). DGT (2017).

Cofinanciado por:



Legenda

(X) Antenas

Limites administrativos

- Freguesias
- Concelho de Valpaços
- Concelhos limítrofes

Elaborado por:





Plano Municipal de Emergência e de Proteção Civil | Município de Valpaços

Mapa nº 22.1 | Folha 9

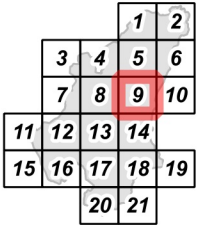
Carta das Antenas de Redes Móveis

Escala: 1:25 000

0 0.25 0.5 km

Sistema de Referência:
ETRS89/Portugal TM06

Data de elaboração: 2018-11-15



Fontes: Antenas Optimus (2013). Antenas TMN (2013). Antenas Vodafone (2013). DGT (2017).

Cofinanciado por:



Legenda

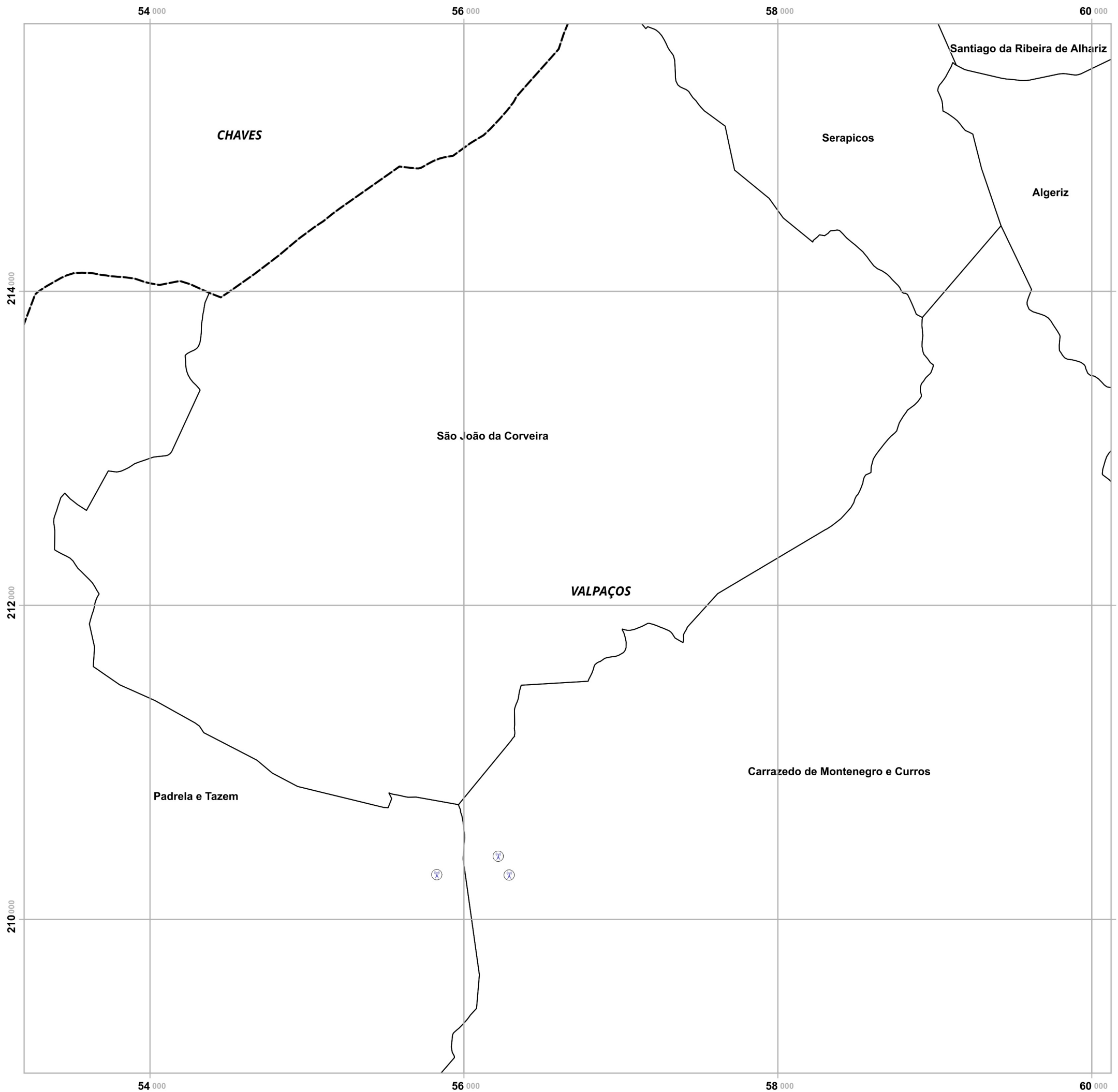
(X) Antenas

Limites administrativos

- Freguesias
- Concelho de Valpaços
- Concelhos limítrofes

Elaborado por:





Plano Municipal de Emergência e de Proteção Civil | Município de Valpaços

Mapa nº 22.1 | Folha 12

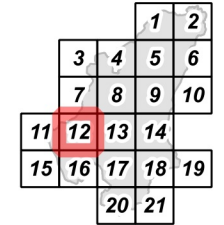
Carta das Antenas de Redes Móveis

Escala: 1:25 000

0 0.25 0.5 km

Sistema de Referência:
ETRS89/Portugal TM06

Data de elaboração: 2018-11-15



Fontes: Antenas Optimus (2013). Antenas TMN (2013). Antenas Vodafone (2013). DGT (2017).

Cofinanciado por:



Legenda

(X) Antenas

Limites administrativos

- Freguesias
- Concelho de Valpaços
- Concelhos limítrofes

Elaborado por:





Plano Municipal de Emergência e de Proteção Civil | Município de Valpaços

Mapa nº 22.1 | Folha 13

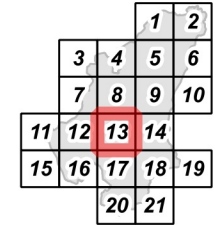
Carta das Antenas de Redes Móveis

Escala: 1:25 000

0 0.25 0.5 km

Sistema de Referência:
ETRS89/Portugal TM06

Data de elaboração: 2018-11-15



Fontes: Antenas Optimus (2013). Antenas TMN (2013). Antenas Vodafone (2013). DGT (2017).

Cofinanciado por:



Legenda

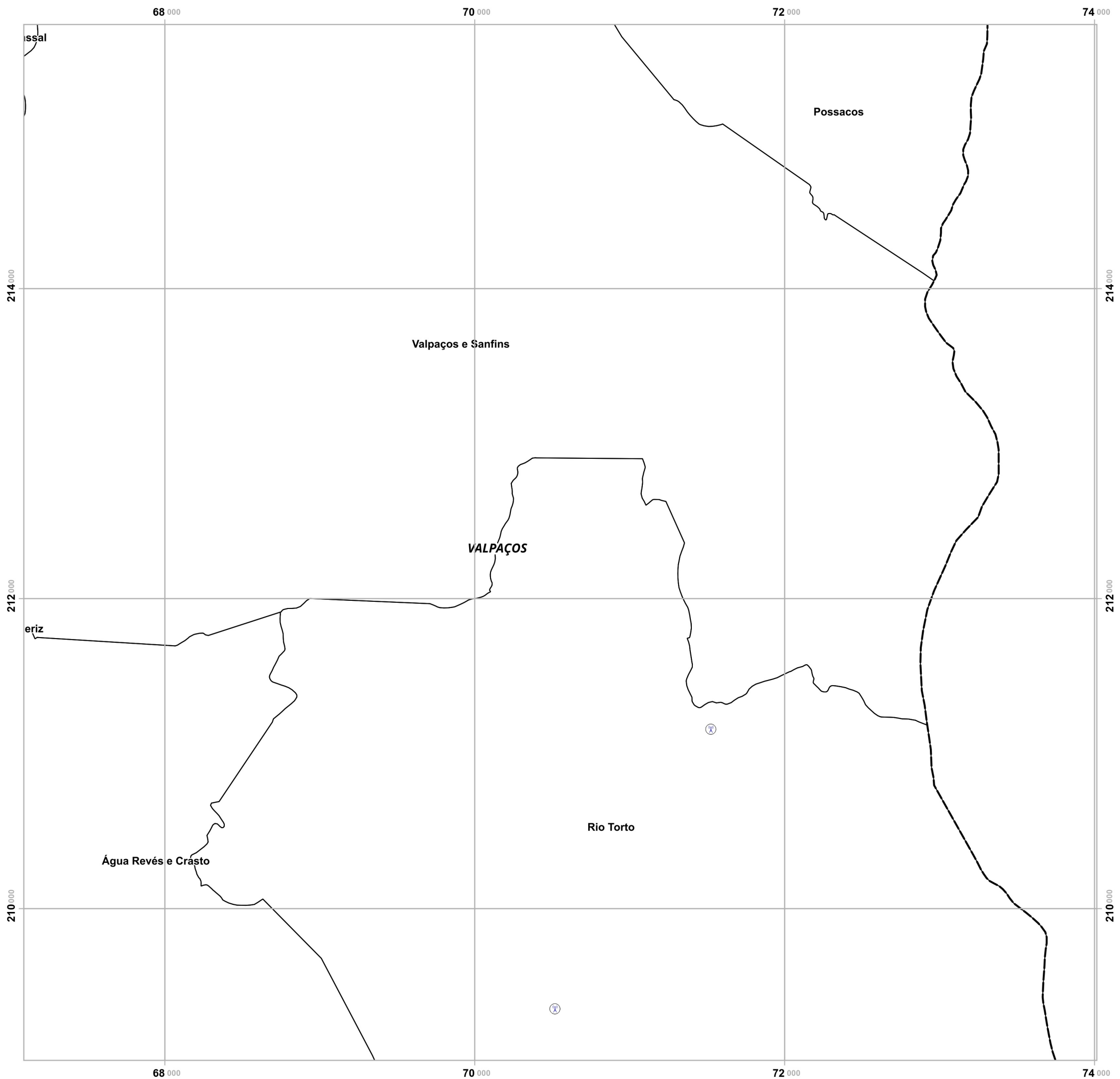
⊗ Antenas

Limites administrativos

- Freguesias
- Concelho de Valpaços
- Concelhos limítrofes

Elaborado por:





Plano Municipal de Emergência e de Proteção Civil | Município de Valpaços

Mapa nº 22.1 | Folha 14

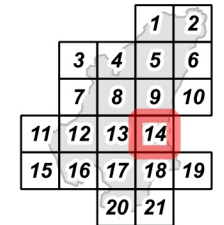
Carta das Antenas de Redes Móveis

Escala: 1:25 000



Sistema de Referência:
ETRS89/Portugal TM06

Data de elaboração: 2018-11-15



Fontes: Antenas Optimus (2013). Antenas TMN (2013). Antenas Vodafone (2013). DGT (2017).

Cofinanciado por:



Legenda

- Antenas
- Limites administrativos**
 - Freguesias
 - Concelho de Valpaços
 - Concelhos limítrofes

Elaborado por:

