

# Plano Municipal de Emergência e de Proteção Civil | Município de Valpaços

Mapa nº 1.1 | Folha 1

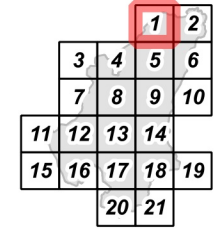
Enquadramento Geral

Escala: 1:25 000



Sistema de Referência:  
ETRS89/Portugal TM06

Data de elaboração: 2018-11-15



Fontes: DGT (2017).

Cofinanciado por:



## Legenda

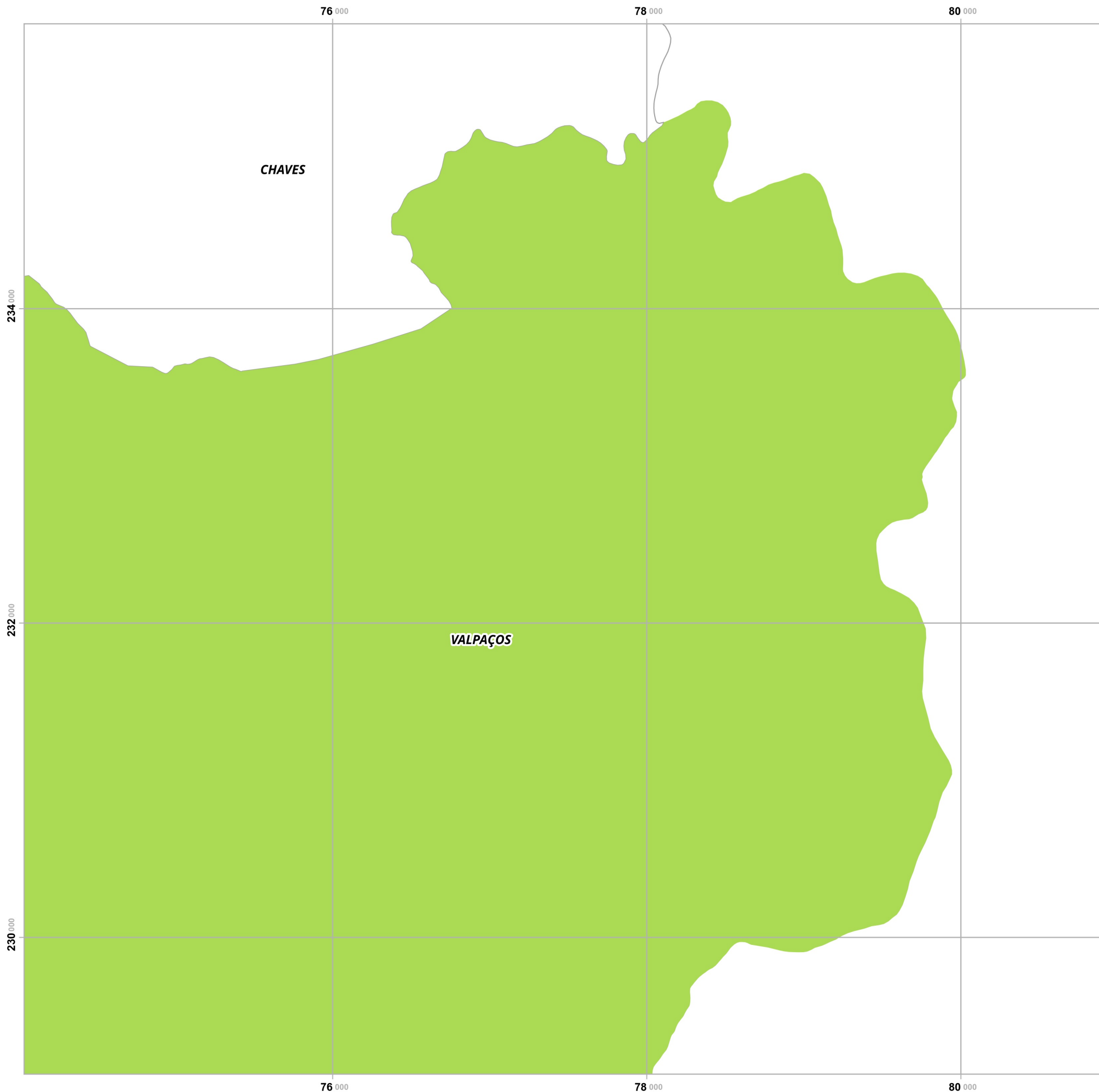
Concelhos

VALPAÇOS

Concelhos limítrofes

Elaborado por:





# Plano Municipal de Emergência e de Proteção Civil | Município de Valpaços

Mapa nº 1.1 | Folha 2

Enquadramento Geral

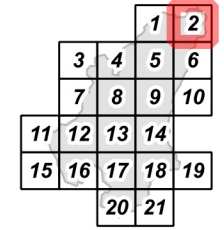
Escala: 1:25 000

0 0.25 0.5 km

Sistema de Referência:  
ETRS89/Portugal TM06

Data de elaboração: 2018-11-15

Fontes: DGT (2017).



Cofinanciado por:



## Legenda

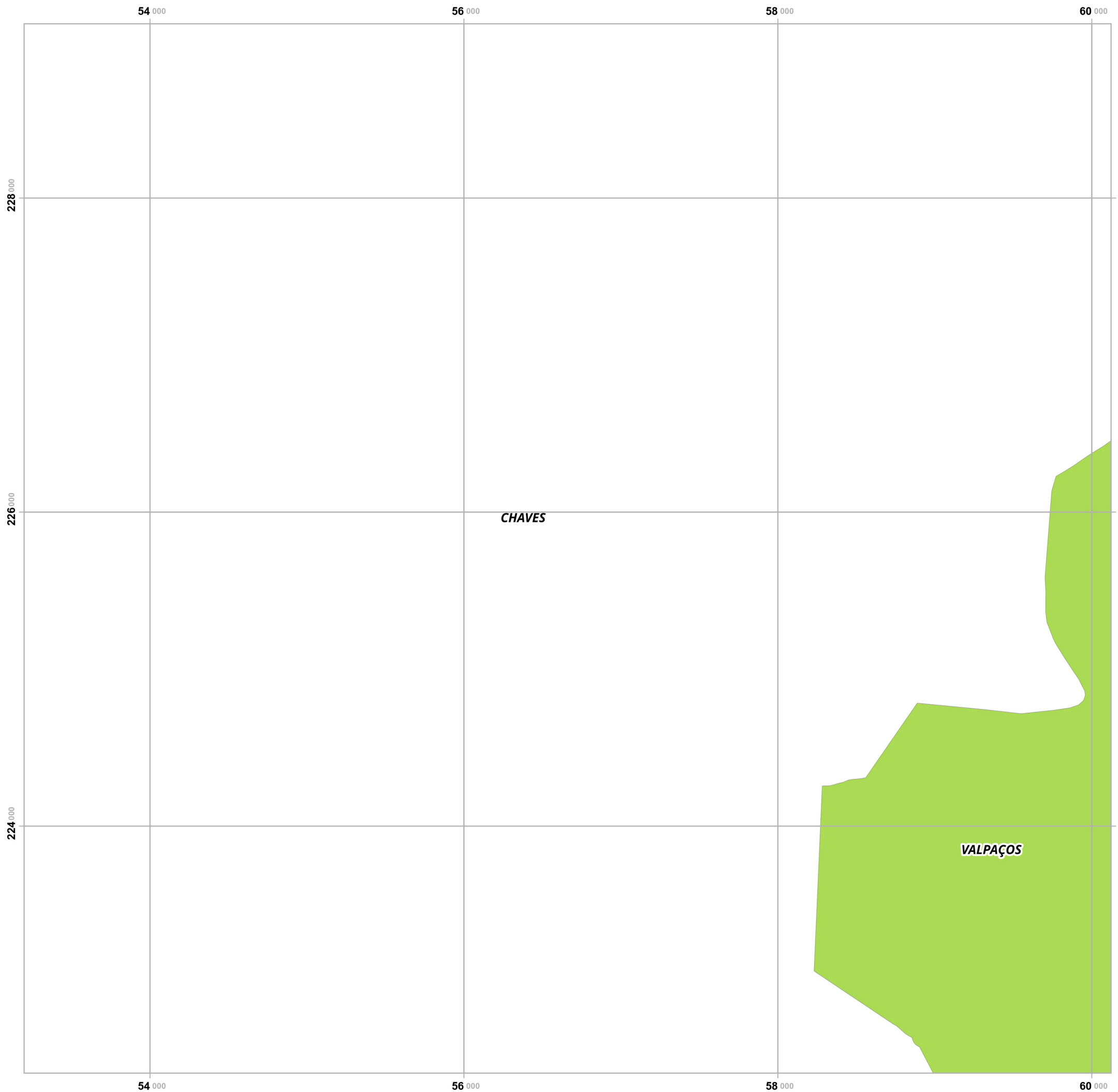
Concelhos

VALPAÇOS

Concelhos limítrofes

Elaborado por:





# Plano Municipal de Emergência e de Proteção Civil | Município de Valpaços

Mapa nº 1.1 | Folha 3

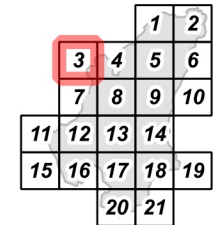
Enquadramento Geral

Escala: 1:25 000

0 0.25 0.5 km

Sistema de Referência:  
ETRS89/Portugal TM06

Data de elaboração: 2018-11-15



Fontes: DGT (2017).

Cofinanciado por:



## Legenda

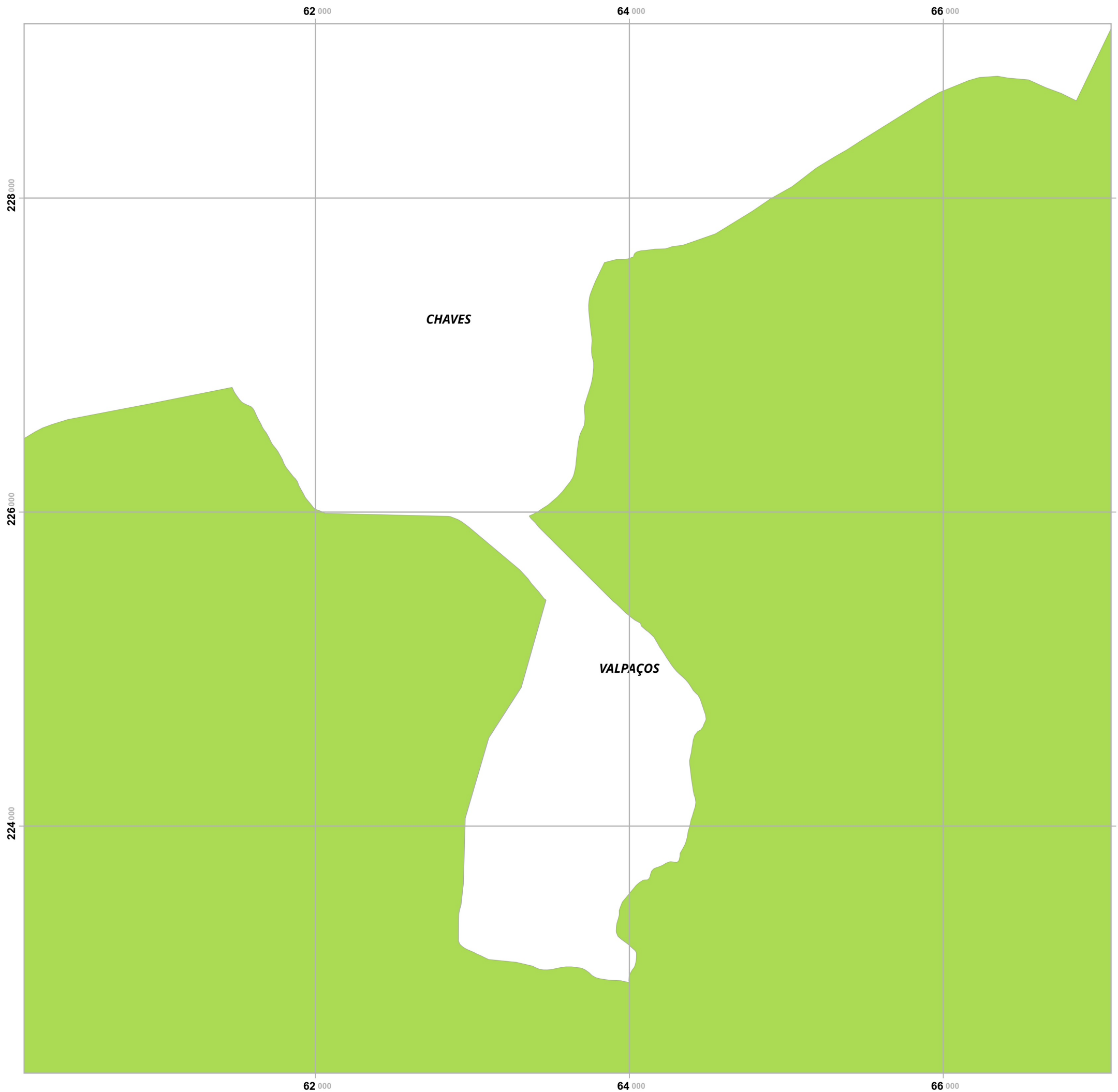
Concelhos

VALPAÇOS

Concelhos limítrofes

Elaborado por:





# Plano Municipal de Emergência e de Proteção Civil | Município de Valpaços

Mapa nº 1.1 | Folha 4

Enquadramento Geral

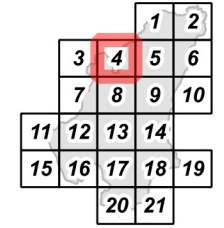
Escala: 1:25 000

0 0.25 0.5 km

Sistema de Referência:  
ETRS89/Portugal TM06

Data de elaboração: 2018-11-15

Fontes: DGT (2017).



Cofinanciado por:



## Legenda


Concelhos

VALPAÇOS

Concelhos limítrofes

Elaborado por:





# Plano Municipal de Emergência e de Proteção Civil | Município de Valpaços

Mapa nº 1.1 | Folha 5

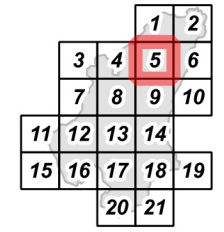
Enquadramento Geral

Escala: 1:25 000



Sistema de Referência:  
ETRS89/Portugal TM06

Data de elaboração: 2018-11-15



Fontes: DGT (2017).

Cofinanciado por:



## Legenda

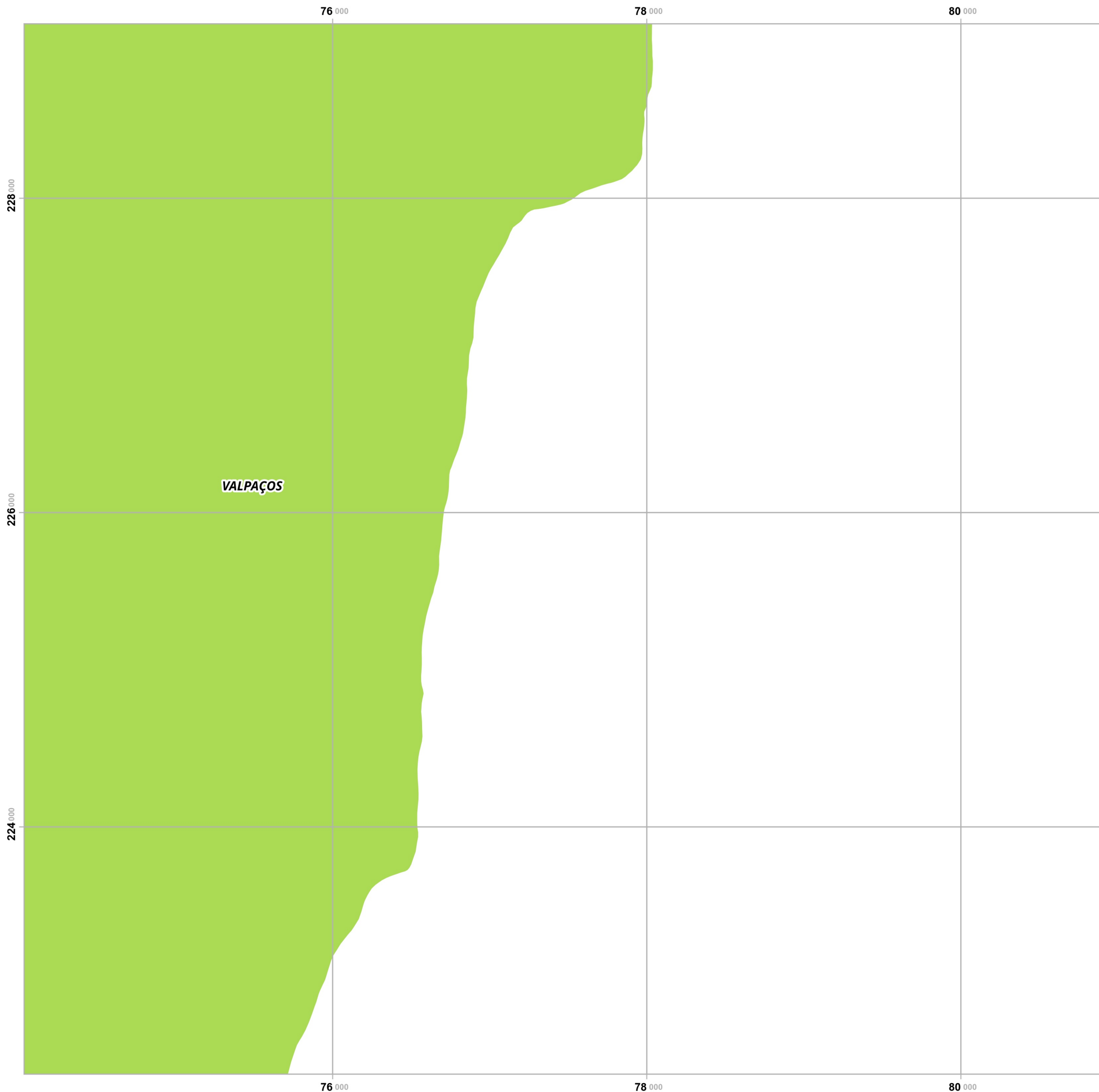
Concelhos

VALPAÇOS

Concelhos limítrofes

Elaborado por:





# Plano Municipal de Emergência e de Proteção Civil | Município de Valpaços

Mapa nº 1.1 | Folha 6

Enquadramento Geral

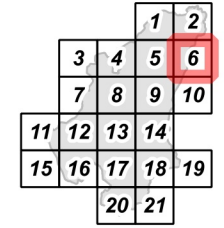
Escala: 1:25 000

0 0.25 0.5 km

Sistema de Referência:  
ETRS89/Portugal TM06

Data de elaboração: 2018-11-15

Fontes: DGT (2017).



Cofinanciado por:



## Legenda

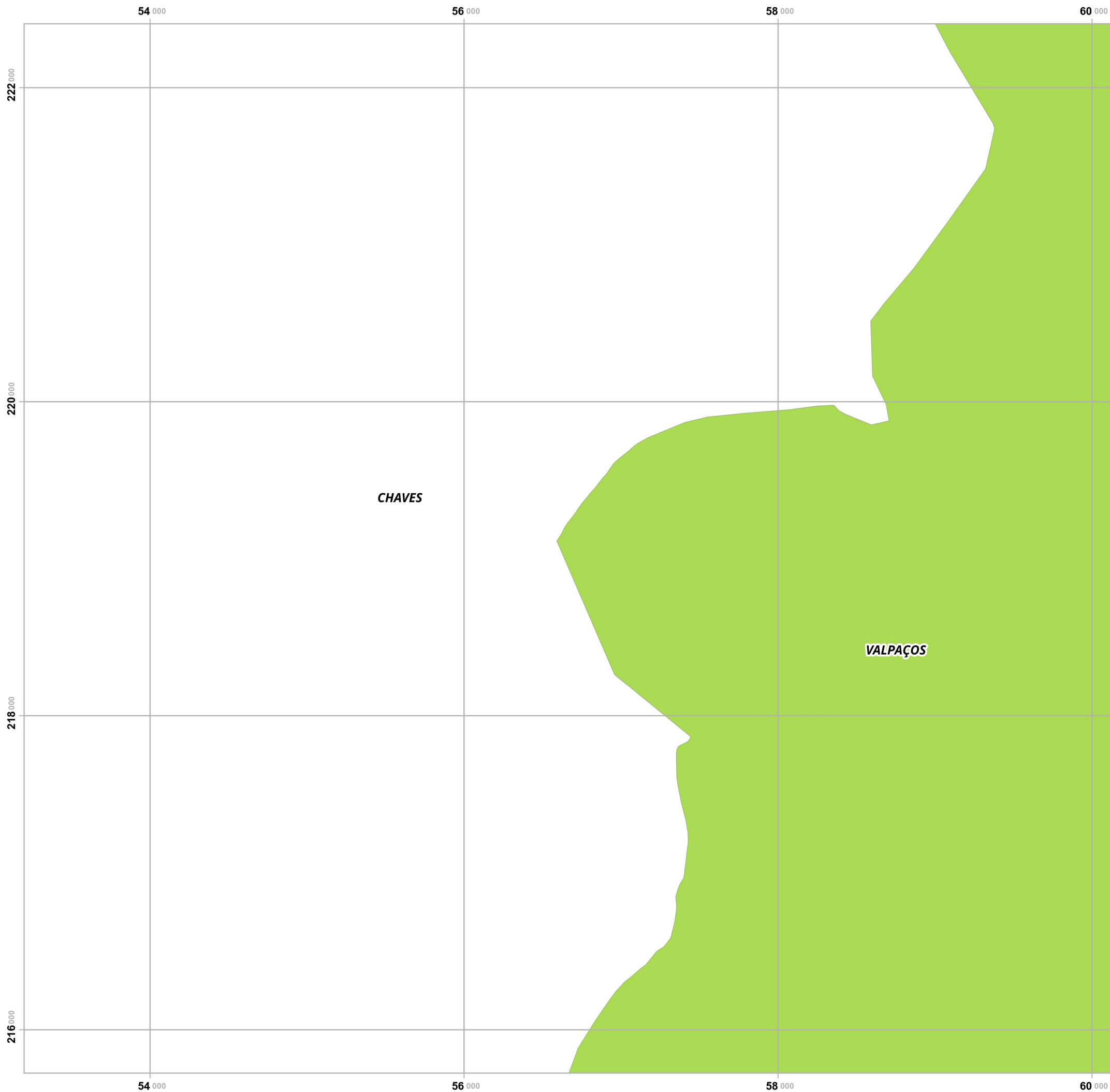
Concelhos

VALPAÇOS

Concelhos limítrofes

Elaborado por:





# Plano Municipal de Emergência e de Proteção Civil | Município de Valpaços

Mapa nº 1.1 | Folha 7

Enquadramento Geral

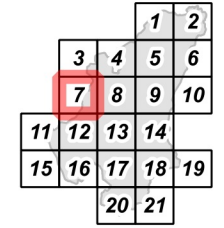
Escala: 1:25 000

0 0.25 0.5 km

Sistema de Referência:  
ETRS89/Portugal TM06

Data de elaboração: 2018-11-15

Fontes: DGT (2017).



Cofinanciado por:



## Legenda


Concelhos

VALPAÇOS

Concelhos limítrofes

Elaborado por:





# Plano Municipal de Emergência e de Proteção Civil | Município de Valpaços

Mapa nº 1.1 | Folha 8

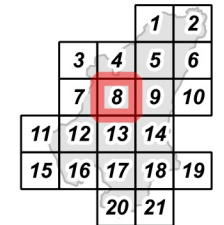
Enquadramento Geral

Escala: 1:25 000



Sistema de Referência:  
ETRS89/Portugal TM06

Data de elaboração: 2018-11-15



Fontes: DGT (2017).

Cofinanciado por:



## Legenda

Concelhos

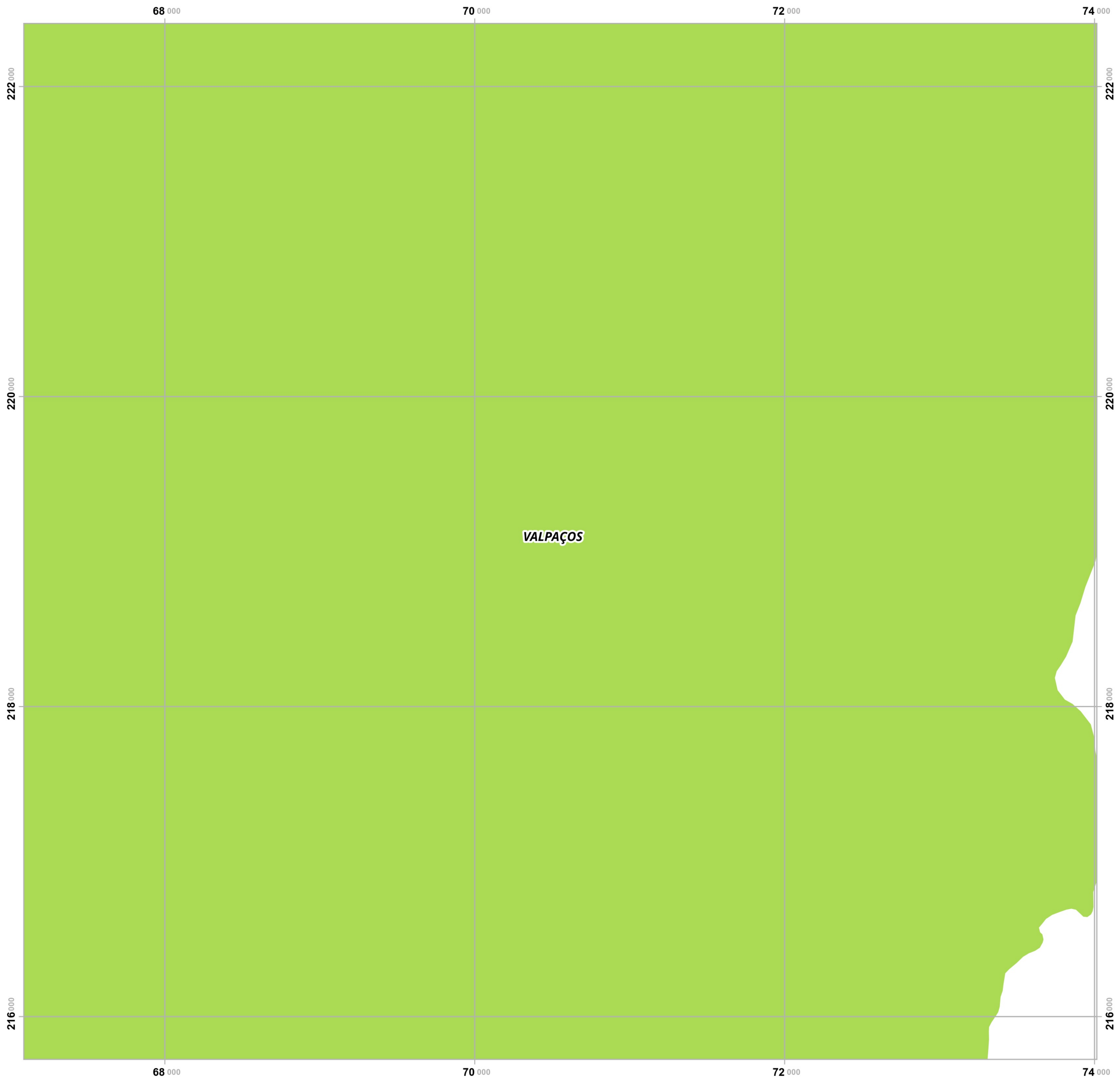
VALPAÇOS

Concelhos limítrofes

Elaborado por:







# Plano Municipal de Emergência e de Proteção Civil | Município de Valpaços

Mapa nº 1.1 | Folha 9

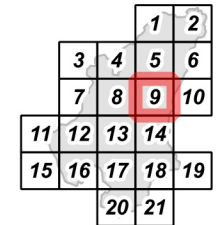
Enquadramento Geral

Escala: 1:25 000



Sistema de Referência:  
ETRS89/Portugal TM06

Data de elaboração: 2018-11-15



Fontes: DGT (2017).

Cofinanciado por:



## Legenda

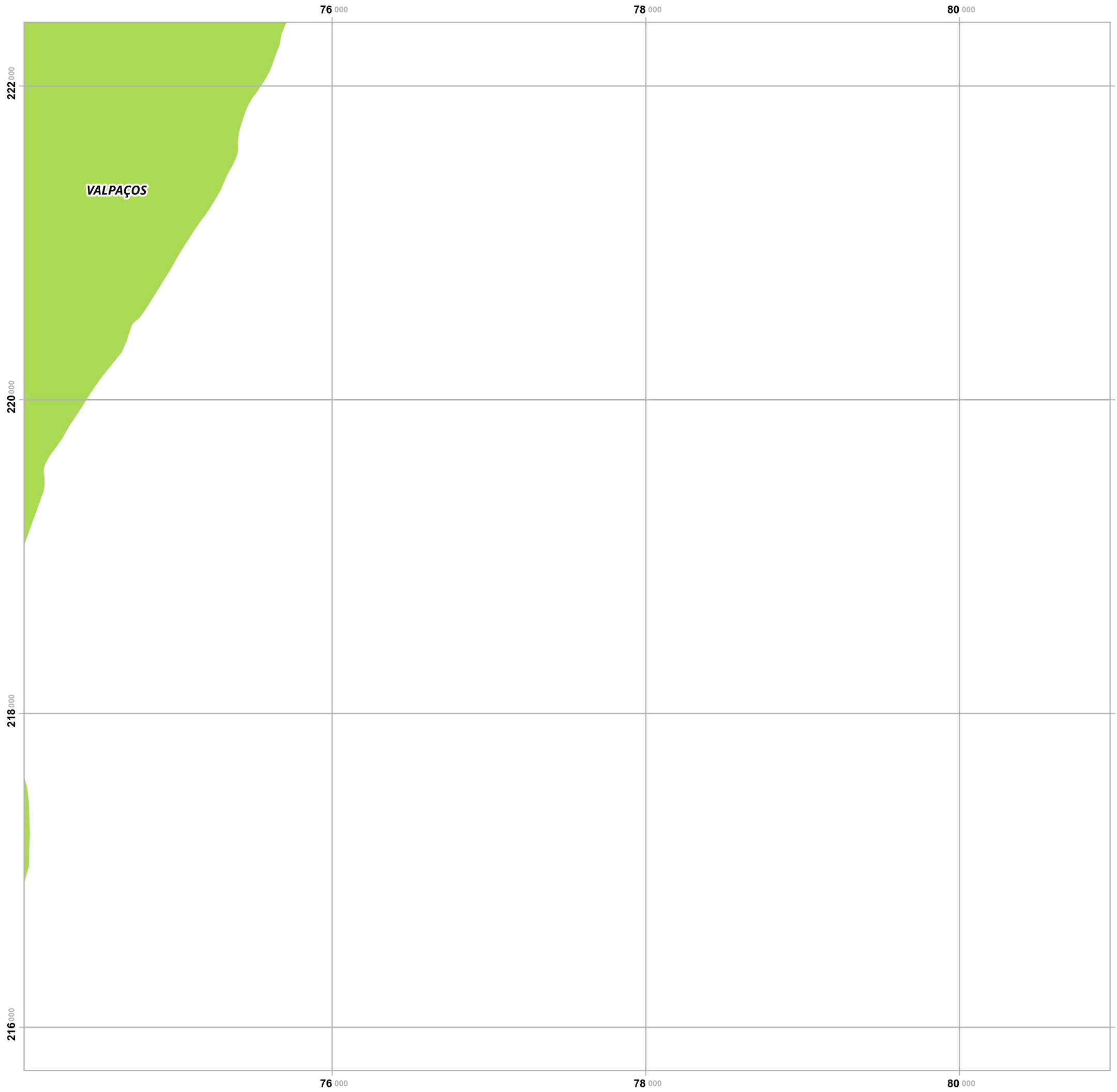
Concelhos

VALPAÇOS

Concelhos limítrofes

Elaborado por:





# Plano Municipal de Emergência e de Proteção Civil | Município de Valpaços

Mapa nº 1.1 | Folha 10

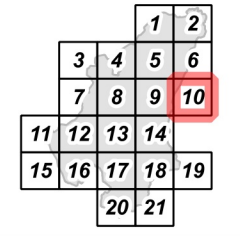
Enquadramento Geral

Escala: 1:25 000



Sistema de Referência:  
ETRS89/Portugal TM06

Data de elaboração: 2018-11-15



Fontes: DGT (2017).

Cofinanciado por:



## Legenda

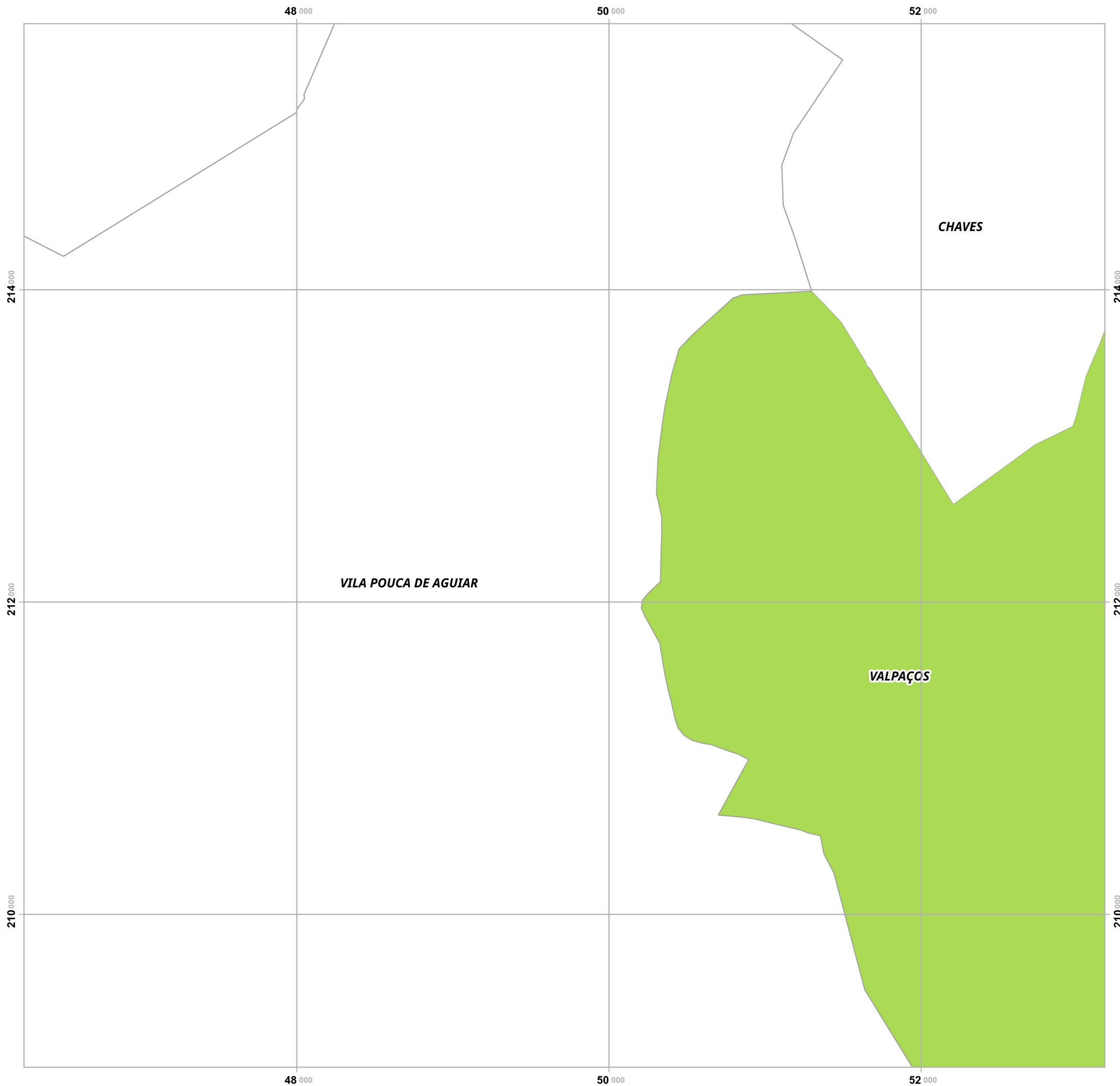
Concelhos

VALPAÇOS

Concelhos limítrofes

Elaborado por:





# Plano Municipal de Emergência e de Proteção Civil | Município de Valpaços

Mapa nº 1.1 | Folha 11

Enquadramento Geral

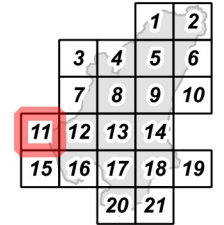
Escala: 1:25 000

0 0.25 0.5 km

Sistema de Referência:  
ETRS89/Portugal TM06

Data de elaboração: 2018-11-15

Fontes: DGT (2017).



Cofinanciado por:



## Legenda

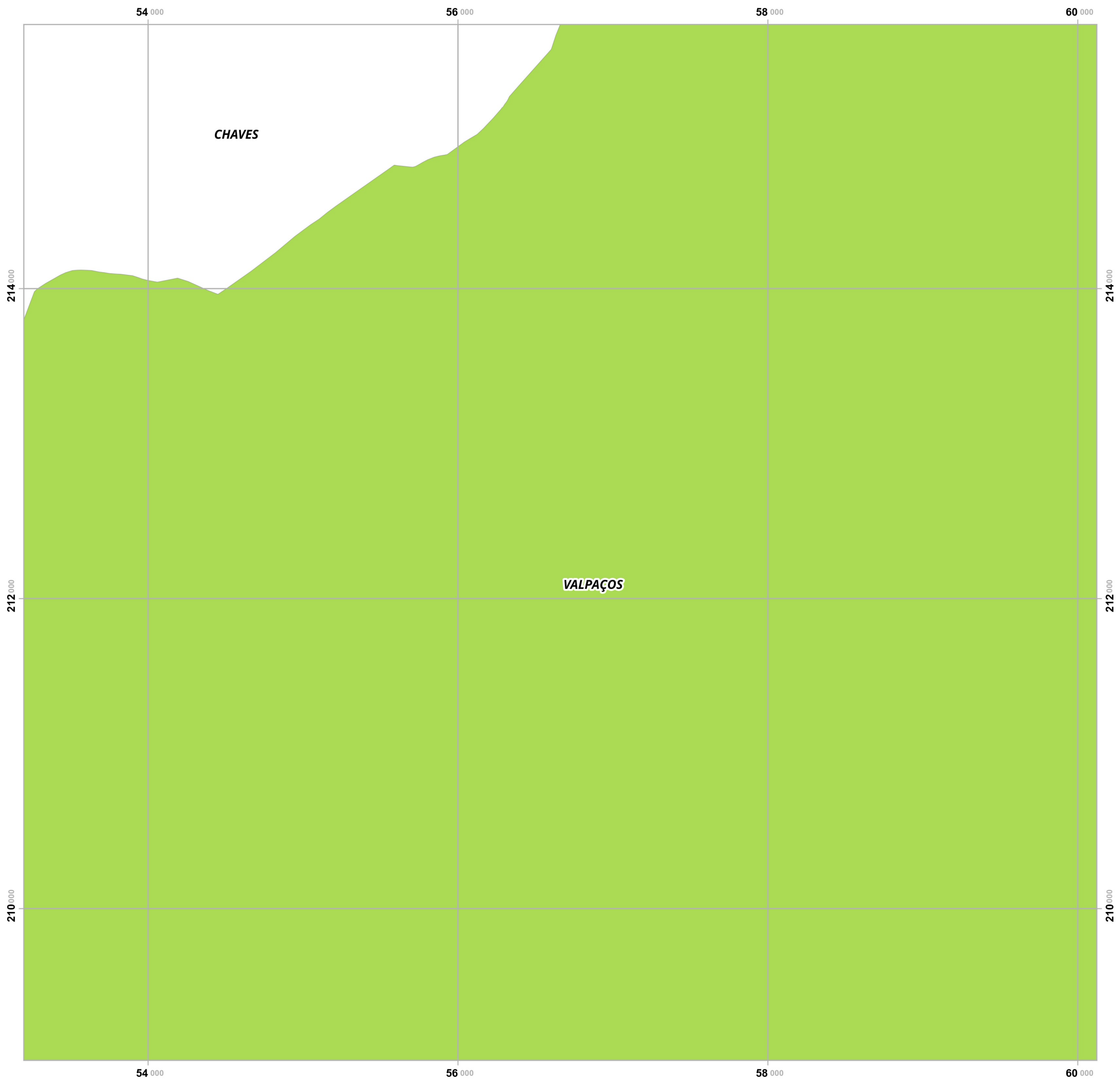
Concelhos

VALPAÇOS

Concelhos limítrofes

Elaborado por:





# Plano Municipal de Emergência e de Proteção Civil | Município de Valpaços

Mapa nº 1.1 | Folha 12

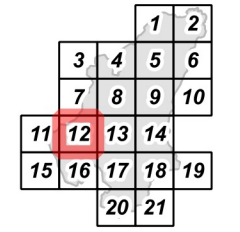
Enquadramento Geral

Escala: 1:25 000



Sistema de Referência:  
ETRS89/Portugal TM06

Data de elaboração: 2018-11-15



Fontes: DGT (2017).

Cofinanciado por:



## Legenda

Concelhos

VALPAÇOS

Concelhos limítrofes

Elaborado por:



62 000

64 000

66 000

214 000

212 000

210 000

214 000

212 000

210 000

62 000

64 000

66 000

# Plano Municipal de Emergência e de Proteção Civil | Município de Valpaços

Mapa nº 1.1 | Folha 13

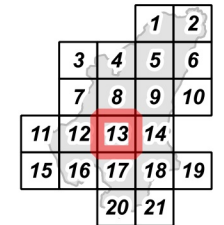
Enquadramento Geral

Escala: 1:25 000

0 0.25 0.5 km

Sistema de Referência:  
ETRS89/Portugal TM06

Data de elaboração: 2018-11-15



Fontes: DGT (2017).

Cofinanciado por:



## Legenda

Concelhos

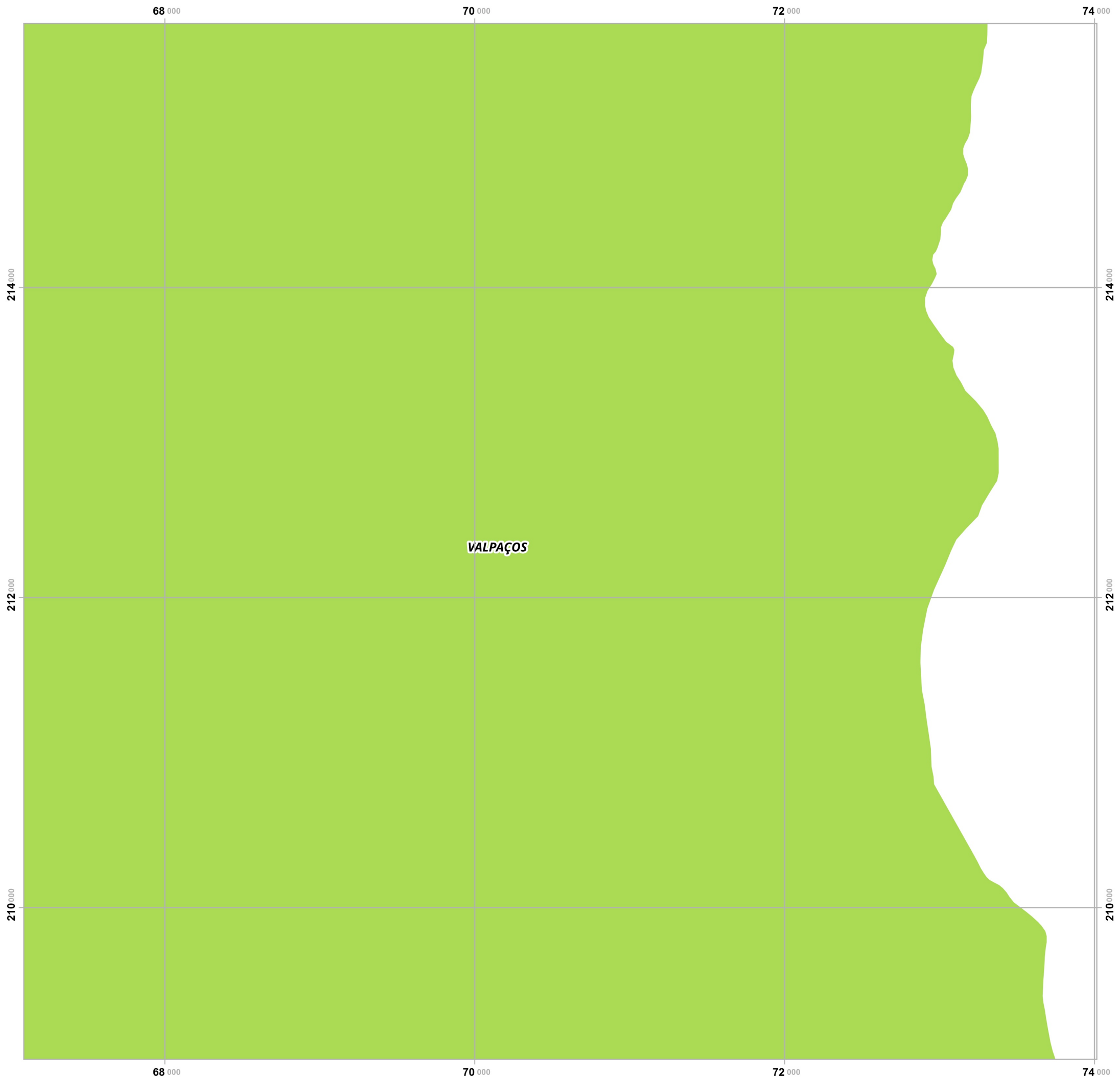
VALPAÇOS

Concelhos limítrofes

VALPAÇOS

Elaborado por:





# Plano Municipal de Emergência e de Proteção Civil | Município de Valpaços

Mapa nº 1.1 | Folha 14

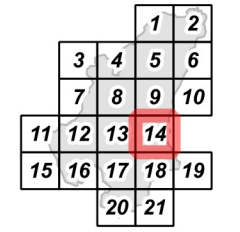
Enquadramento Geral

Escala: 1:25 000



Sistema de Referência:  
ETRS89/Portugal TM06

Data de elaboração: 2018-11-15



Fontes: DGT (2017).

Cofinanciado por:



## Legenda

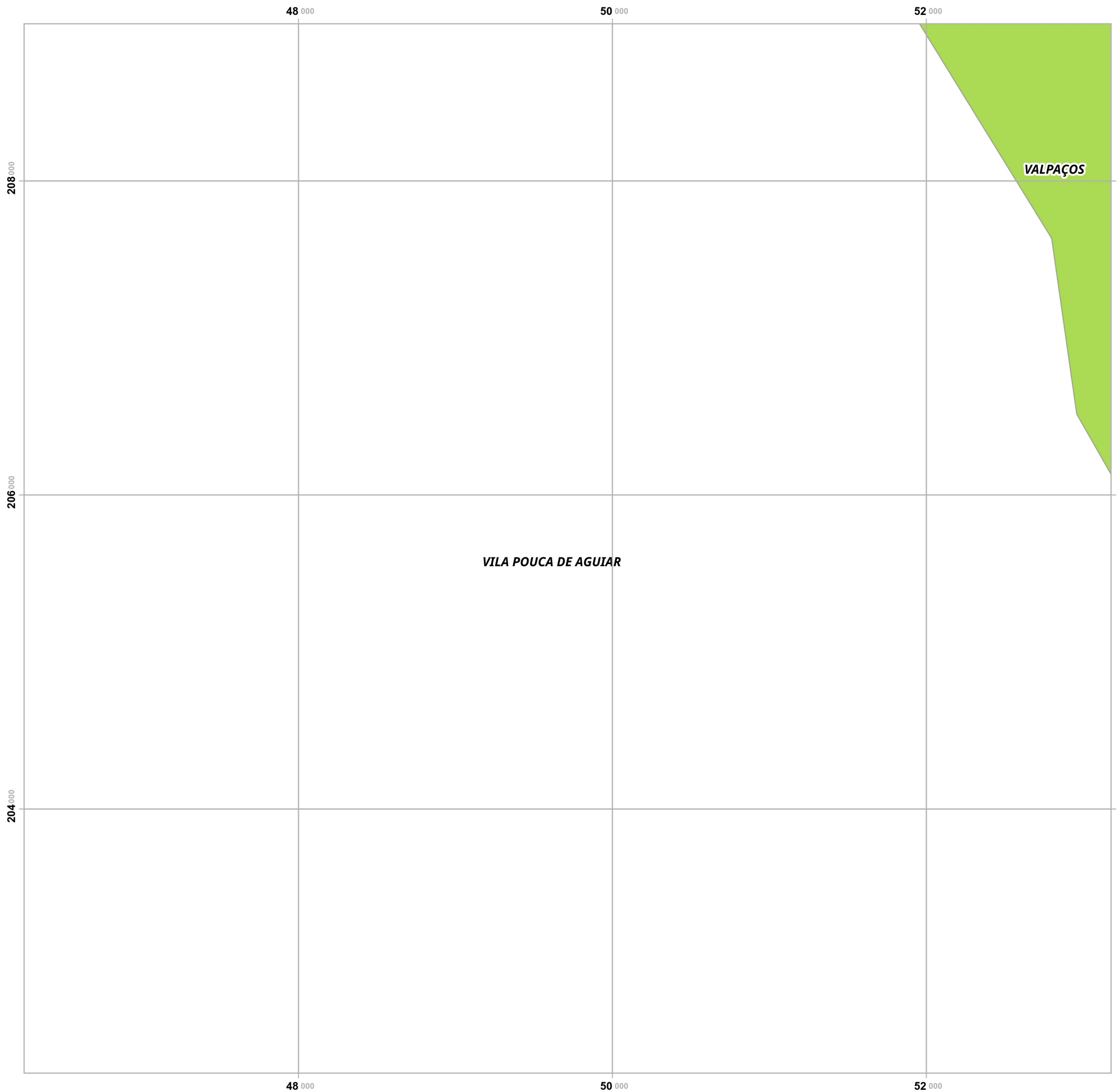
Concelhos

VALPAÇOS

Concelhos limítrofes

Elaborado por:





# Plano Municipal de Emergência e de Proteção Civil | Município de Valpaços

Mapa nº 1.1 | Folha 15

Enquadramento Geral

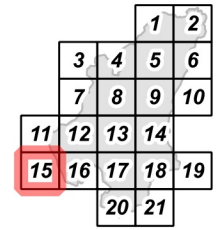
Escala: 1:25 000

0 0.25 0.5 km

Sistema de Referência:  
ETRS89/Portugal TM06

Data de elaboração: 2018-11-15

Fontes: DGT (2017).



Cofinanciado por:



## Legenda

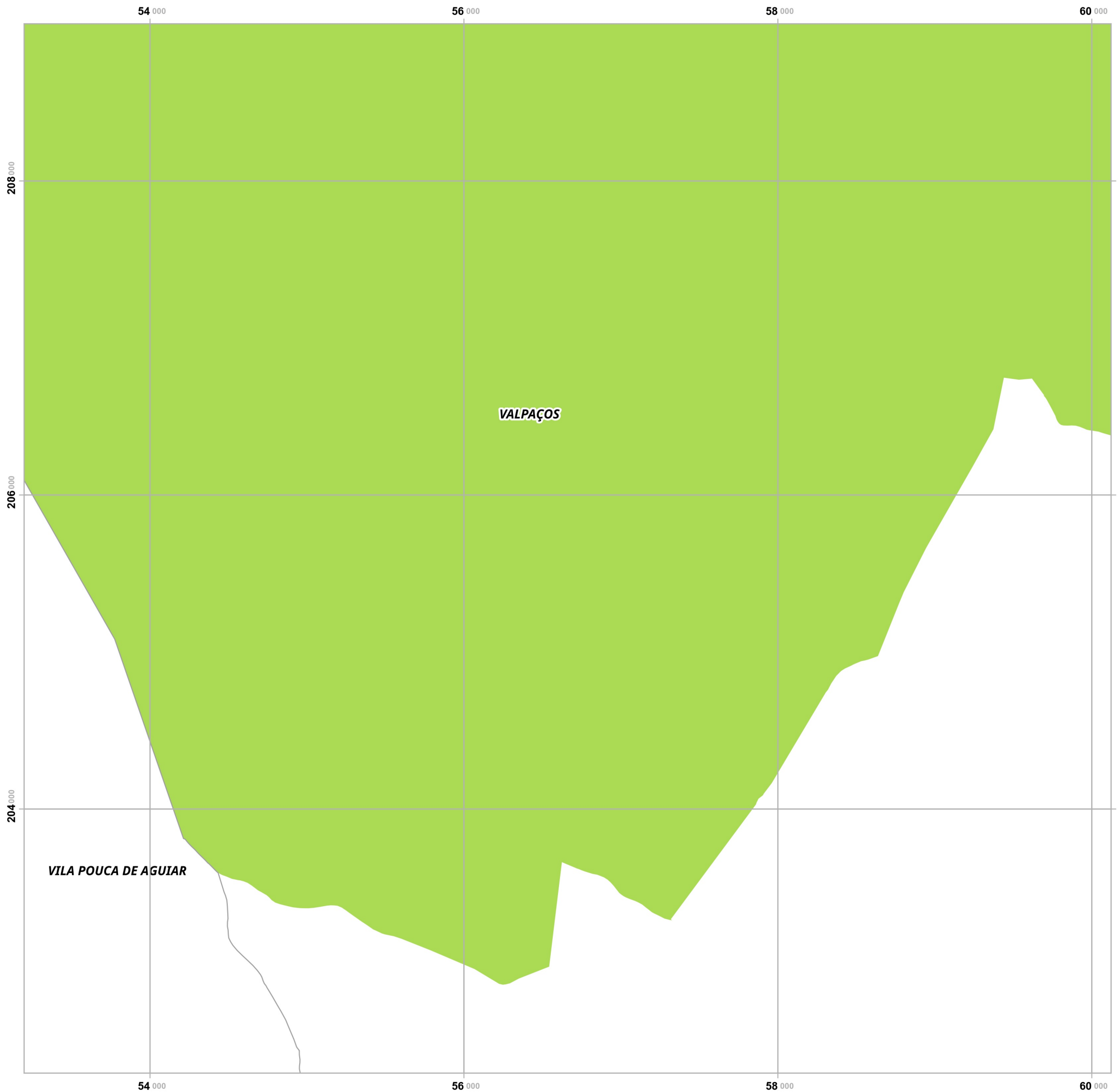
Concelhos

VALPAÇOS

Concelhos limítrofes

Elaborado por:





# Plano Municipal de Emergência e de Proteção Civil | Município de Valpaços

Mapa nº 1.1 | Folha 16

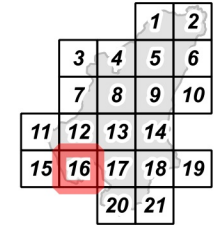
Enquadramento Geral

Escala: 1:25 000

0 0.25 0.5 km

Sistema de Referência:  
ETRS89/Portugal TM06

Data de elaboração: 2018-11-15



Fontes: DGT (2017).

Cofinanciado por:



## Legenda

Concelhos

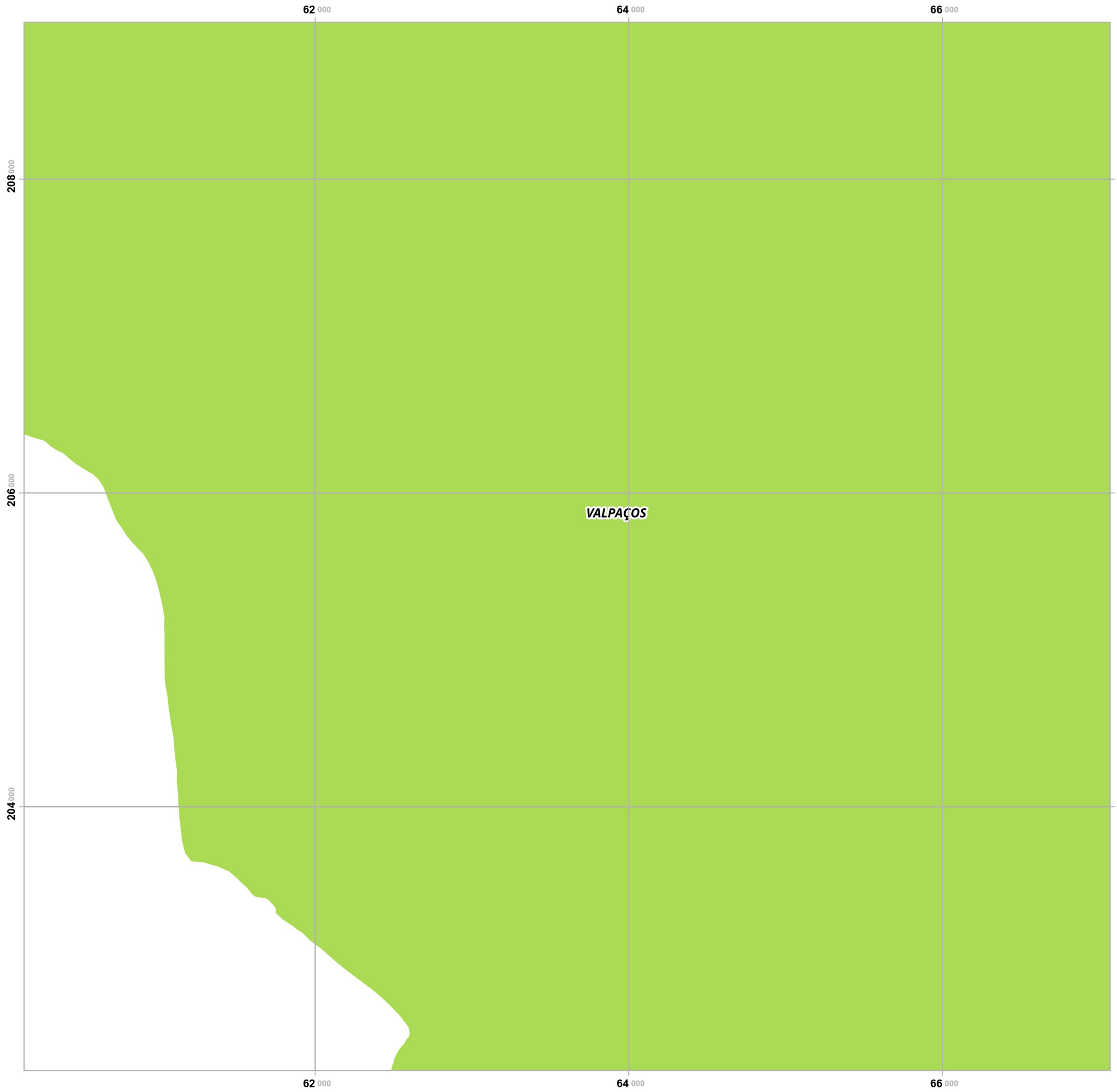
VALPAÇOS

Concelhos limítrofes

Elaborado por:







# Plano Municipal de Emergência e de Proteção Civil | Município de Valpaços

Mapa nº 1.1 | Folha 17

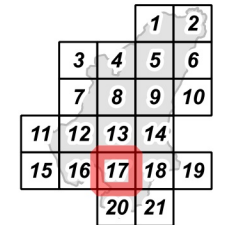
Enquadramento Geral

Escala: 1:25 000



Sistema de Referência:  
ETRS89/Portugal TM06

Data de elaboração: 2018-11-15



Fontes: DGT (2017).

Cofinanciado por:



## Legenda

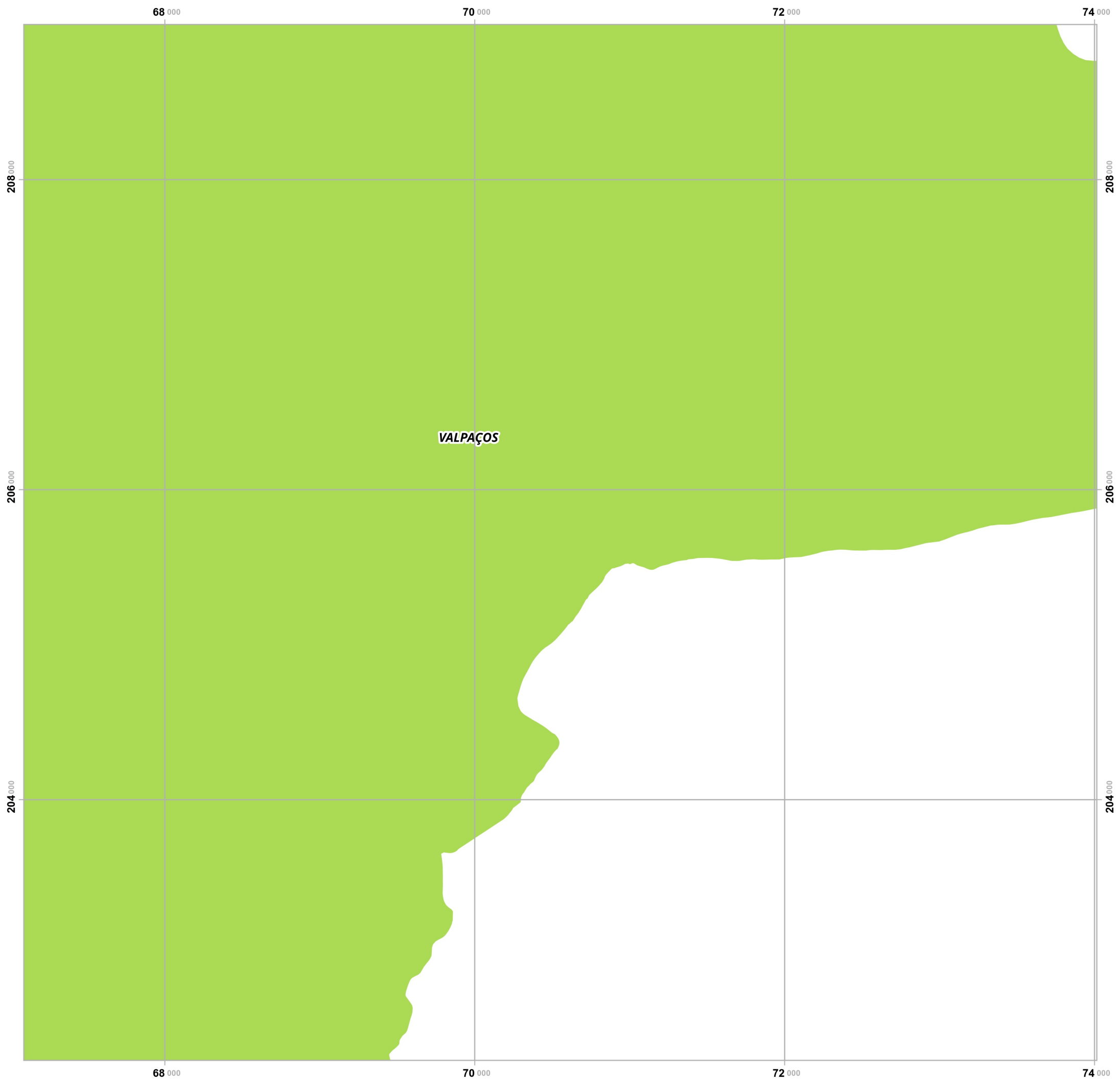
Concelhos

VALPAÇOS

Concelhos limítrofes

Elaborado por:





# Plano Municipal de Emergência e de Proteção Civil | Município de Valpaços

Mapa nº 1.1 | Folha 18

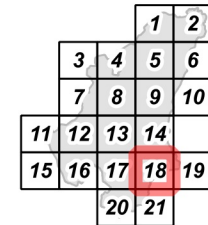
Enquadramento Geral

Escala: 1:25 000

0 0.25 0.5 km

Sistema de Referência:  
ETRS89/Portugal TM06

Data de elaboração: 2018-11-15



Fontes: DGT (2017).

Cofinanciado por:



## Legenda

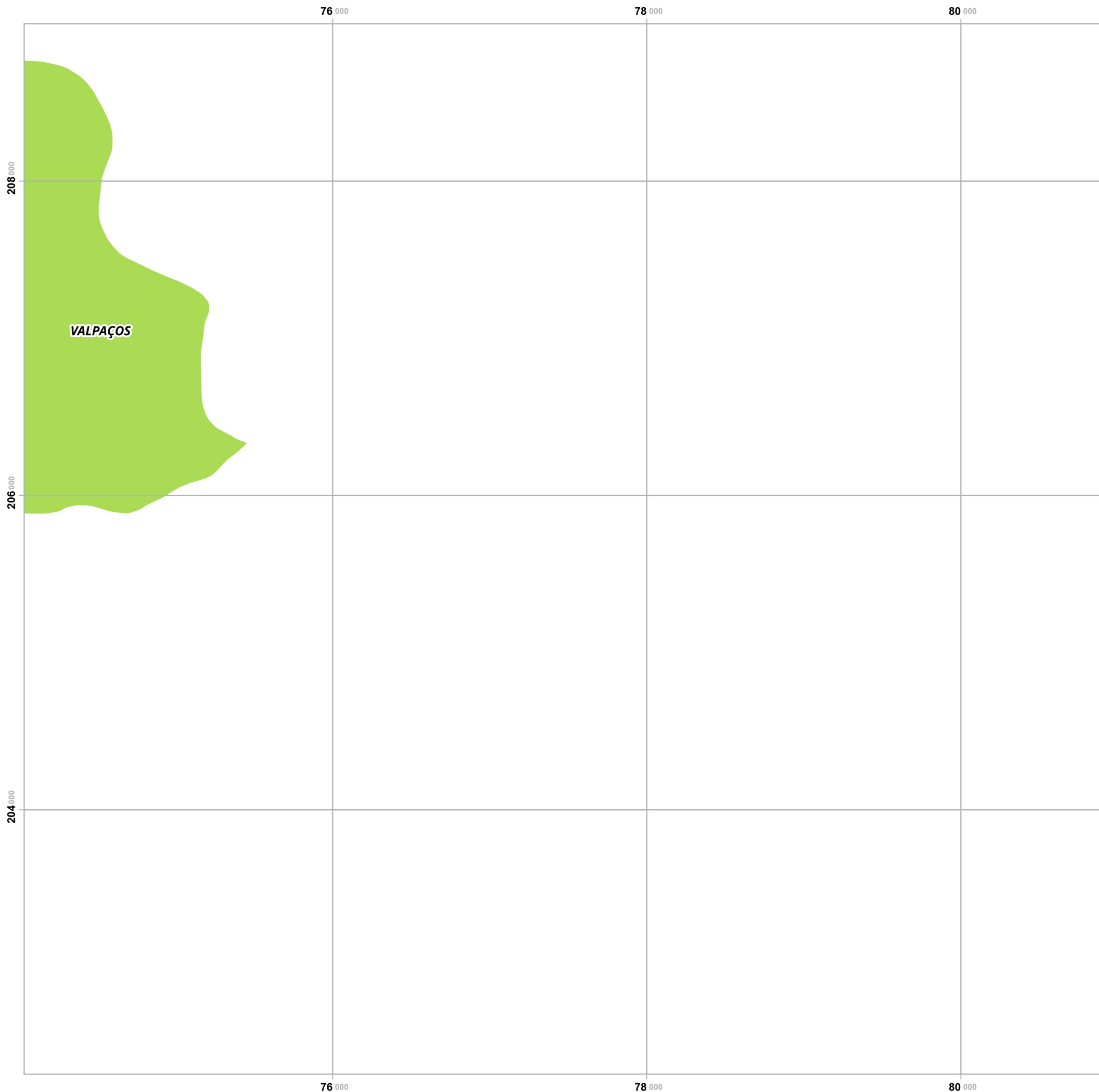
Concelhos

VALPAÇOS

Concelhos limítrofes

Elaborado por:





# Plano Municipal de Emergência e de Proteção Civil | Município de Valpaços

Mapa nº 1.1 | Folha 19

Enquadramento Geral

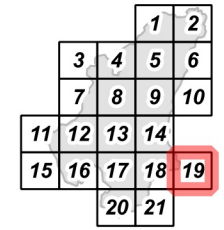
Escala: 1:25 000

0 0.25 0.5 km

Sistema de Referência:  
ETRS89/Portugal TM06

Data de elaboração: 2018-11-15

Fontes: DGT (2017).



Cofinanciado por:



## Legenda

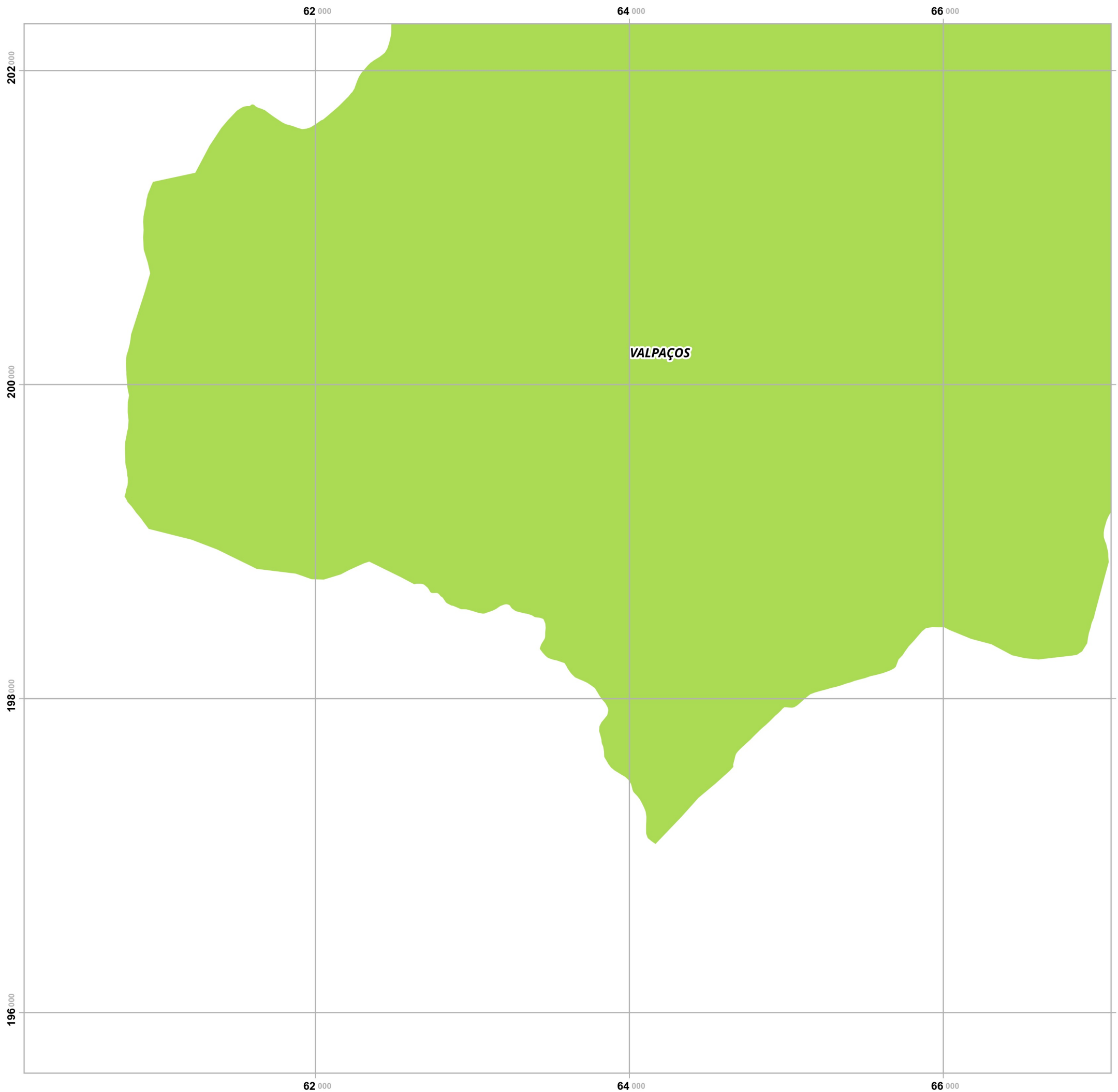
Concelhos

VALPAÇOS

Concelhos limítrofes

Elaborado por:





# Plano Municipal de Emergência e de Proteção Civil | Município de Valpaços

Mapa nº 1.1 | Folha 20

Enquadramento Geral

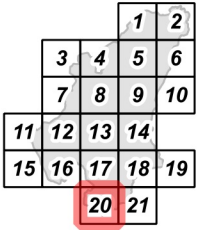
Escala: 1:25 000

0 0.25 0.5 km

Sistema de Referência:  
ETRS89/Portugal TM06

Data de elaboração: 2018-11-15

Fontes: DGT (2017).



Cofinanciado por:



## Legenda

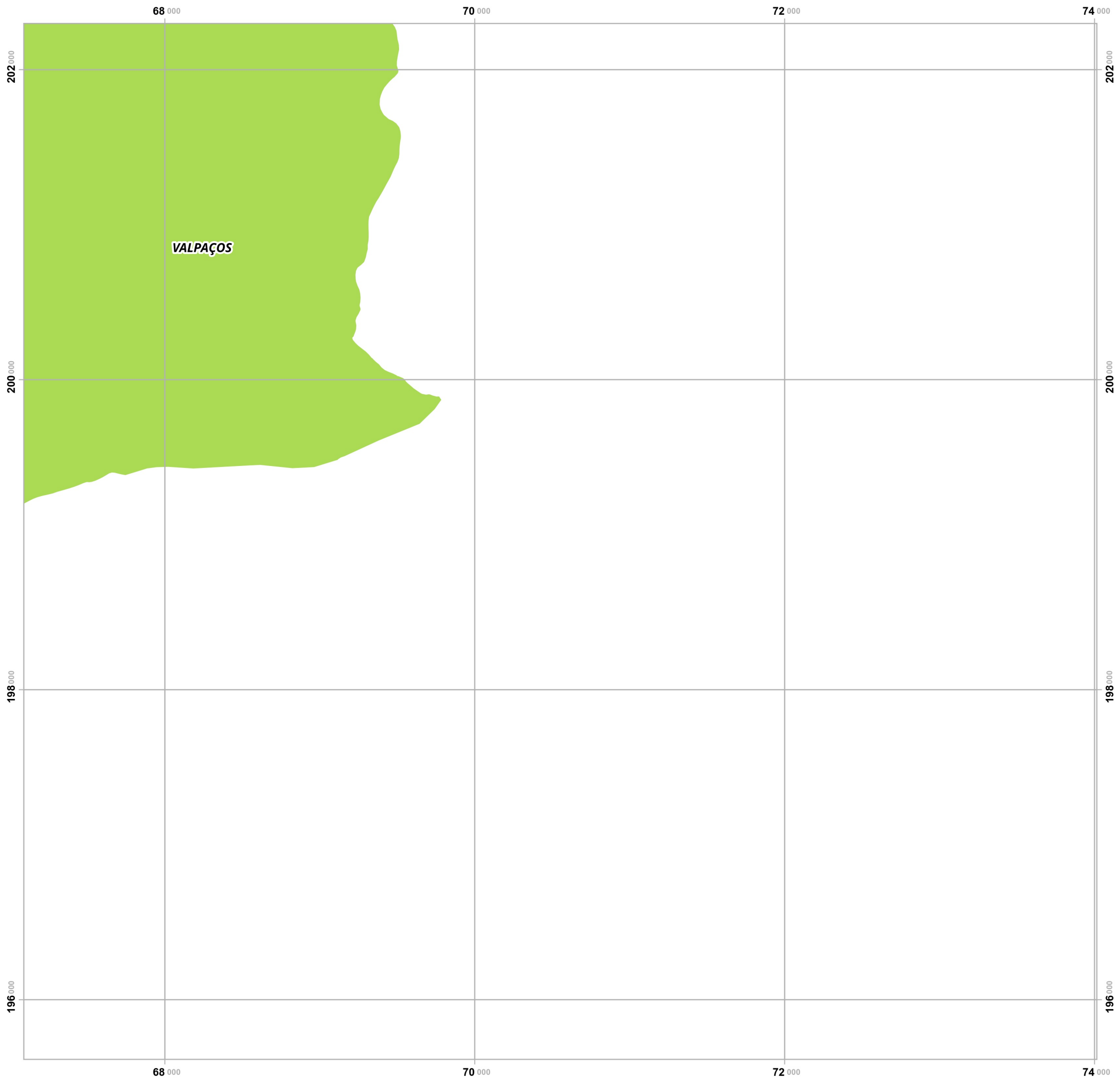
Concelhos

VALPAÇOS

Concelhos limítrofes

Elaborado por:





# Plano Municipal de Emergência e de Proteção Civil | Município de Valpaços

Mapa nº 1.1 | Folha 21

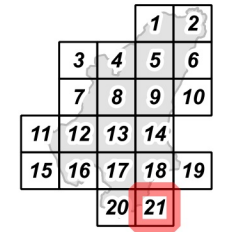
Enquadramento Geral

Escala: 1:25 000



Sistema de Referência:  
ETRS89/Portugal TM06

Data de elaboração: 2018-11-15



Fontes: DGT (2017).

Cofinanciado por:



## Legenda

Concelhos

VALPAÇOS

Concelhos limítrofes

Elaborado por:

