

32 000

34 000

36 000

222 000

220 000

218 000

32 000

34 000

36 000

Plano Municipal de Emergência e de Proteção Civil | Município de Ribeira de Pena

Mapa nº 21.1 | Folha 1

Carta das Antenas de Redes Móveis

Escala: 1:25 000

0 0.25 0.5 km

Sistema de Referência:
ETRS89/Portugal TM06

Data de elaboração: 2019-04-09

		1
	2	3
4	5	6
7	8	9
	10	11

Fontes: DGT (2017); Antenas VODAFONE (2013); Antenas TMN (2013); Antenas OPTIMUS (2013)

Cofinanciado por:



Legenda

? Antenas das redes móveis

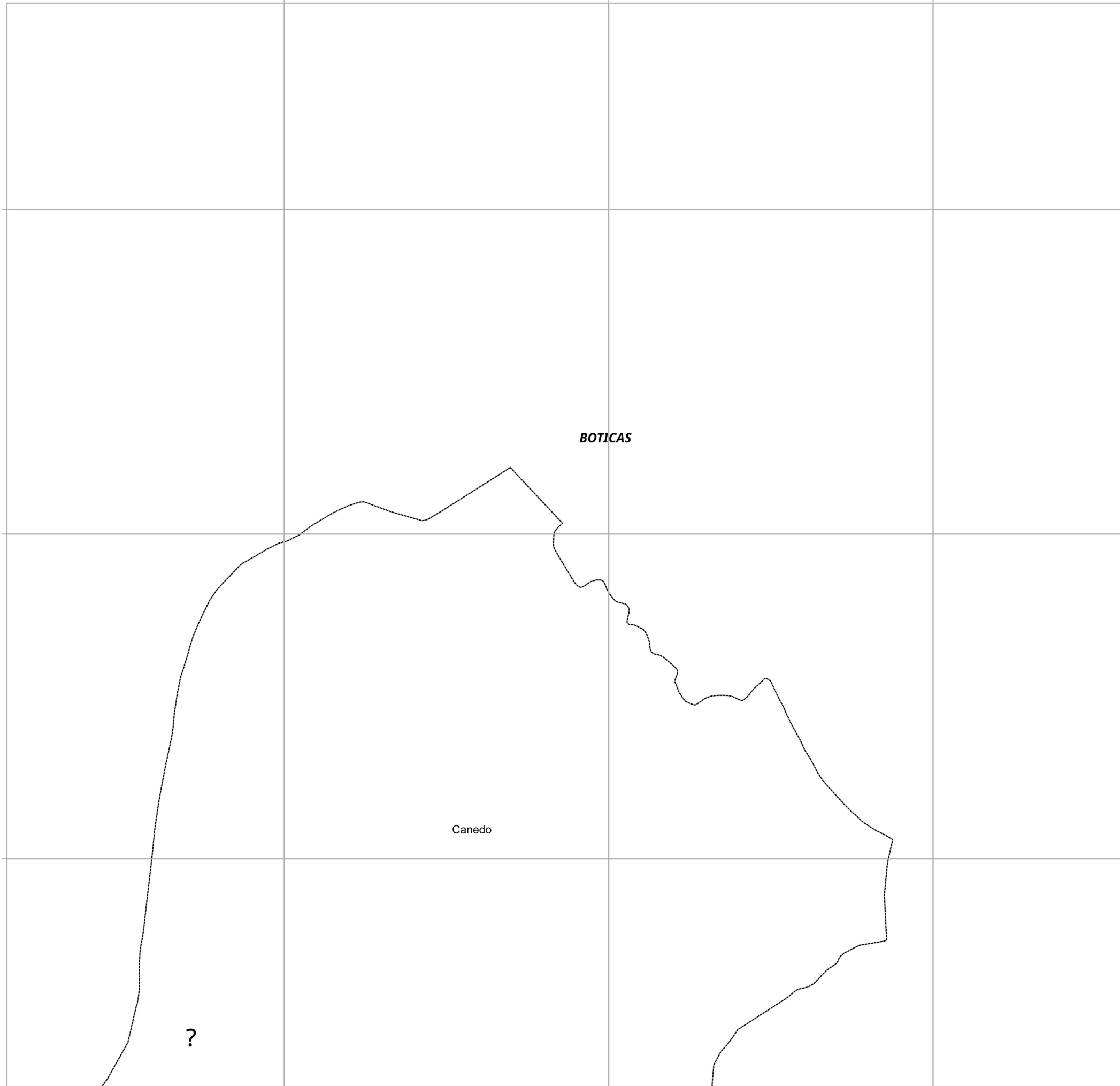
Limites administrativos

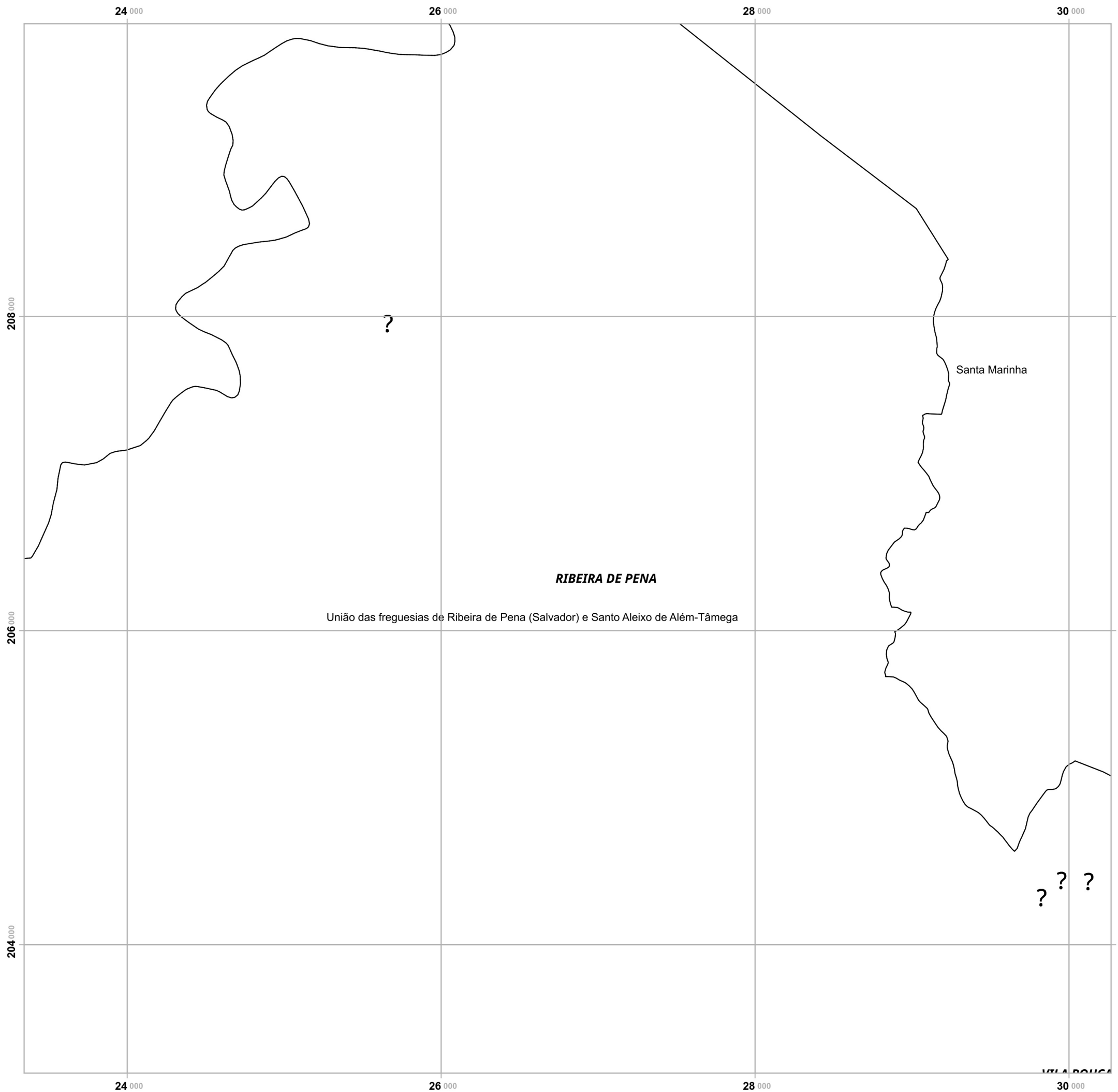
- Freguesias
- Concelho de Ribeira de Pena
- Concelhos limítrofes

Elaborado por:



Sistemas de Informação Geográfica, Floresta e Ambiente, Lda.






Plano Municipal de Emergência e de Proteção Civil | Município de Ribeira de Pena

Mapa nº 21.1 | Folha 5

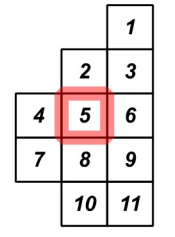
Carta das Antenas de Redes Móveis

Escala: 1:25 000



Sistema de Referência:
ETRS89/Portugal TM06

Data de elaboração: 2019-04-09



Fontes: DGT (2017); Antenas VODAFONE (2013); Antenas TMN (2013); Antenas OPTIMUS (2013)

Cofinanciado por:



Legenda

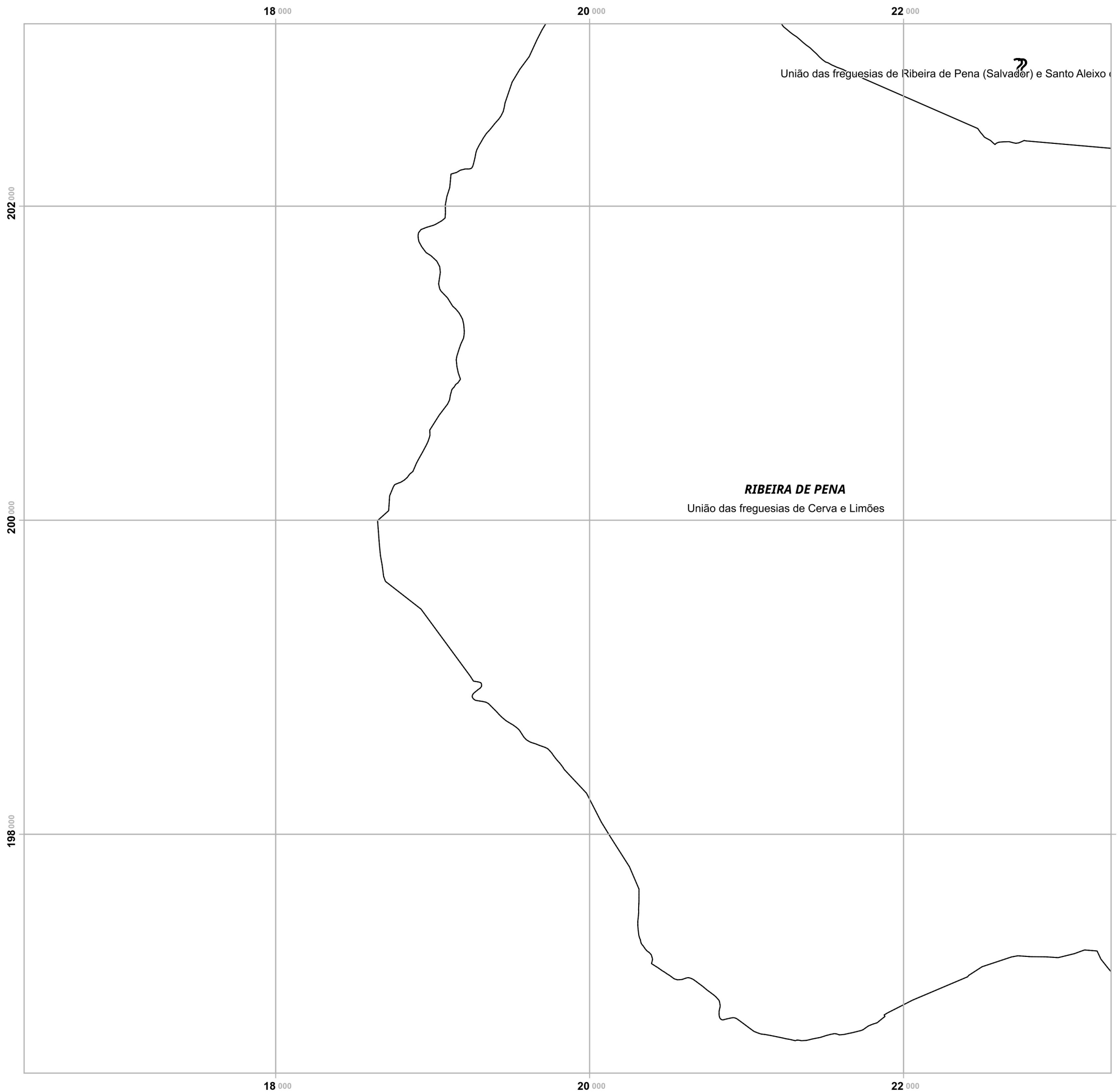
? Antenas das redes móveis

Limites administrativos

- Freguesias
- Concelho de Ribeira de Pena
- Concelhos limítrofes

Elaborado por:





Plano Municipal de Emergência e de Proteção Civil | Município de Ribeira de Pena

Mapa nº 21.1 | Folha 7

Carta das Antenas de Redes Móveis

Escala: 1:25 000



Sistema de Referência:
ETRS89/Portugal TM06

Data de elaboração: 2019-04-09

		1
	2	3
4	5	6
7	8	9
	10	11

Fontes: DGT (2017); Antenas VODAFONE (2013); Antenas TMN (2013); Antenas OPTIMUS (2013)

Cofinanciado por:



Legenda

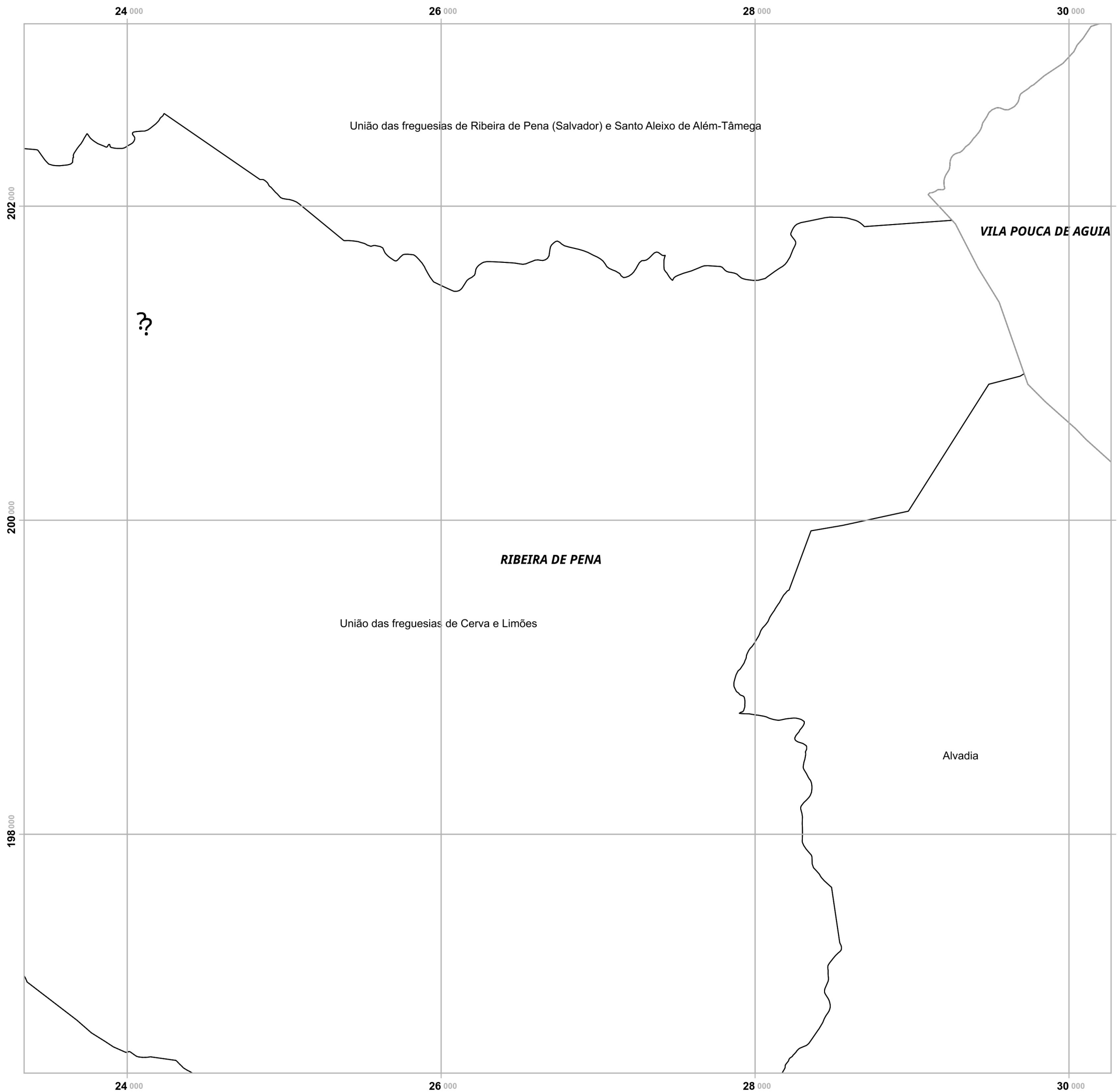
? Antenas das redes móveis

Limites administrativos

- Freguesias
- Concelho de Ribeira de Pena
- Concelhos limítrofes

Elaborado por:






Plano Municipal de Emergência e de Proteção Civil | Município de Ribeira de Pena

Mapa nº 21.1 | Folha 8

Carta das Antenas de Redes Móveis

Escala: 1:25 000



Sistema de Referência: ETRS89/Portugal TM06

Data de elaboração: 2019-04-09

		1
	2	3
4	5	6
7	8	9
	10	11

Fontes: DGT (2017); Antenas VODAFONE (2013); Antenas TMN (2013); Antenas OPTIMUS (2013)

Cofinanciado por:



Legenda

? Antenas das redes móveis

Limites administrativos

- Freguesias
- Concelho de Ribeira de Pena
- Concelhos limítrofes

Elaborado por:

