

Plano Municipal de Emergência e de Proteção Civil | Município de Chaves

Mapa nº 26.1 | Folha 1

Carta de Itinerários Principais de Evacuação e das Zonas de Concentração e Irradiação

Escala: 1:25 000



Sistema de Referência:
ETRS89/Portugal TM06

Data de elaboração: 2018-12-07

1	2	3	4	5
6	7	8	9	10
11	12	13	14	
15	16	17	18	
19	20	21		

Fontes: DGT (2017). CMC (2017).

Cofinanciado por:



Legenda

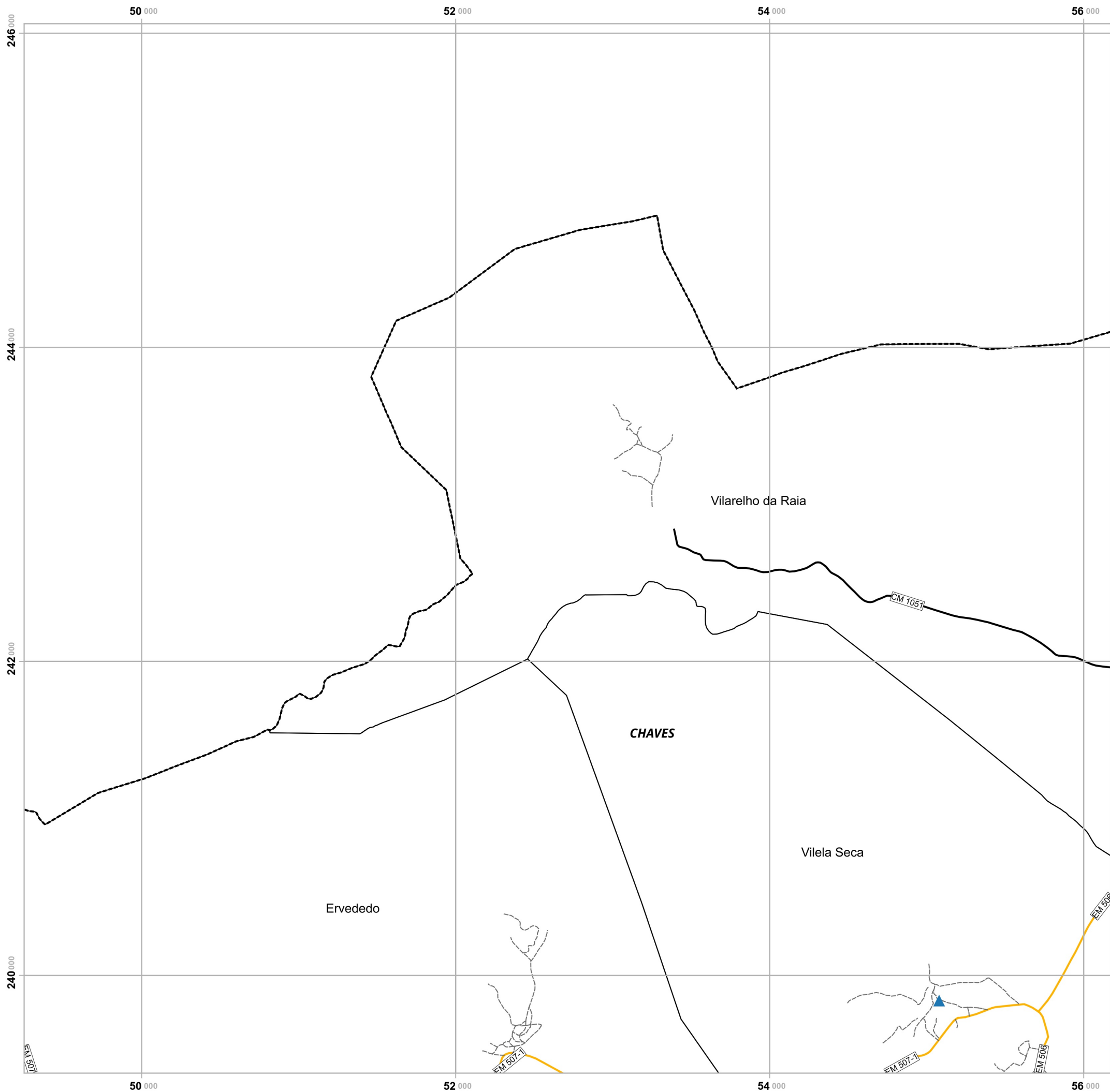
- ZCI**
- ▲ Sede Freguesia Chaves
 - ▲ Sede Concelho Chaves

- IPE**
- Autoestrada
 - Estrada Nacional
 - Estrada Municipal
 - Caminho Municipal
 - Outras vias

- Limites administrativos**
- Frequecias
 - Concelho de Chaves
 - Concelhos limítrofes

Elaborado por:





Plano Municipal de Emergência e de Proteção Civil | Município de Chaves

Mapa nº 26.1 | Folha 2

Carta de Itinerários Principais de Evacuação e das Zonas de Concentração e Irradiação

Escala: 1:25 000

0 0.25 0.5 km

Sistema de Referência:
ETRS89/Portugal TM06

Data de elaboração: 2018-12-07

Fontes: DGT (2017). CMC (2017).

1	2	3	4	5
6	7	8	9	10
11	12	13	14	
15	16	17	18	
19	20	21		

Cofinanciado por:



Legenda

ZCI

- ▲ Sede Freguesia Chaves
- ▲ Sede Concelho Chaves

IPE

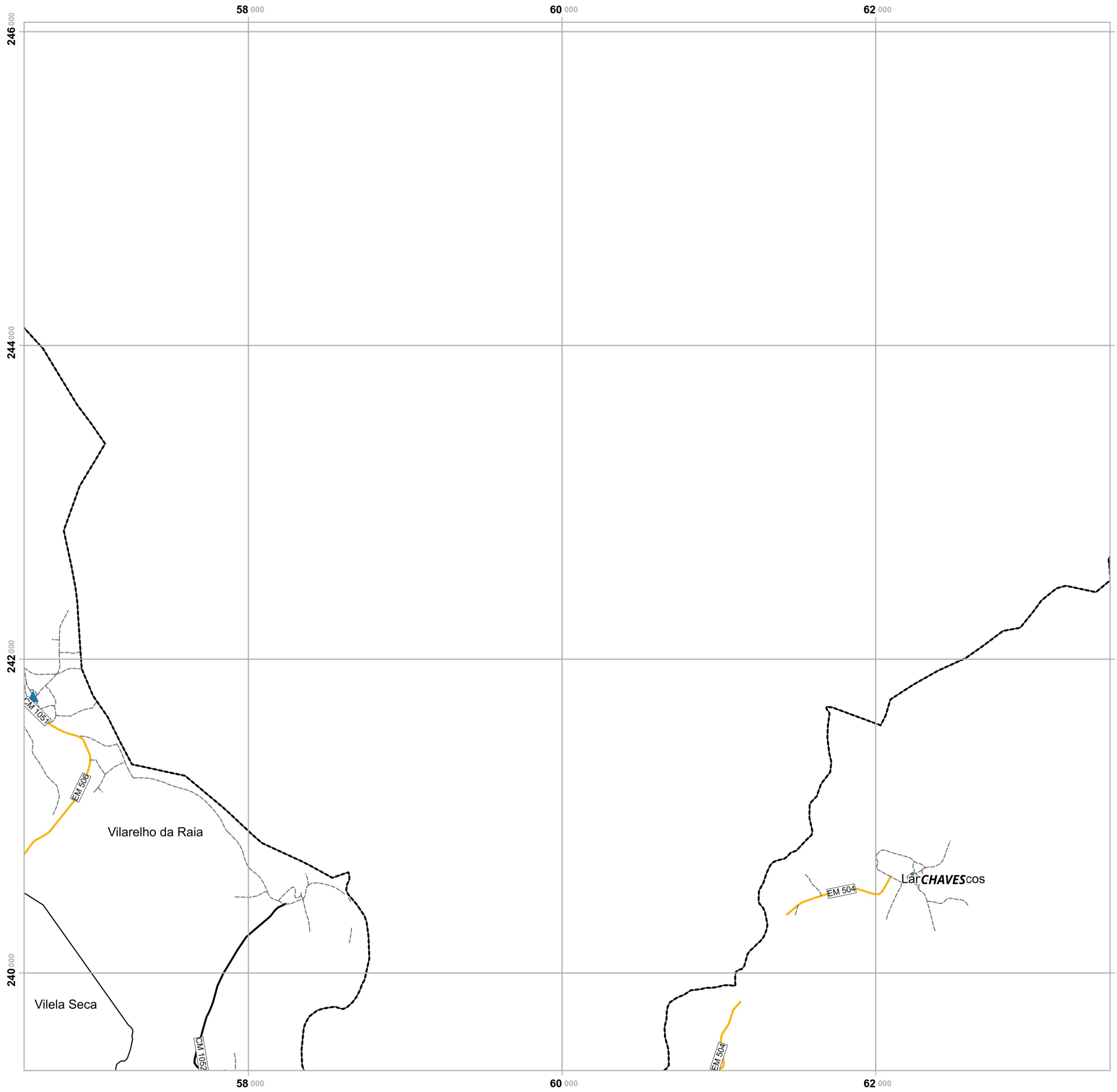
- Autoestrada
- Estrada Nacional
- Estrada Municipal
- Caminho Municipal
- Outras vias

Limites administrativos

- Freguesias
- Concelho de Chaves
- Concelhos limítrofes

Elaborado por:





Plano Municipal de Emergência e de Proteção Civil | Município de Chaves

Mapa nº 26.1 | Folha 3

Carta de Itinerários Principais de Evacuação e das Zonas de Concentração e Irradiação

Escala: 1:25 000



Sistema de Referência: ETRS89/Portugal TM06

Data de elaboração: 2018-12-07

1	2	3	4	5
6	7	8	9	10
11	12	13	14	
15	16	17	18	
19	20	21		

Fontes: DGT (2017). CMC (2017).

Cofinanciado por:

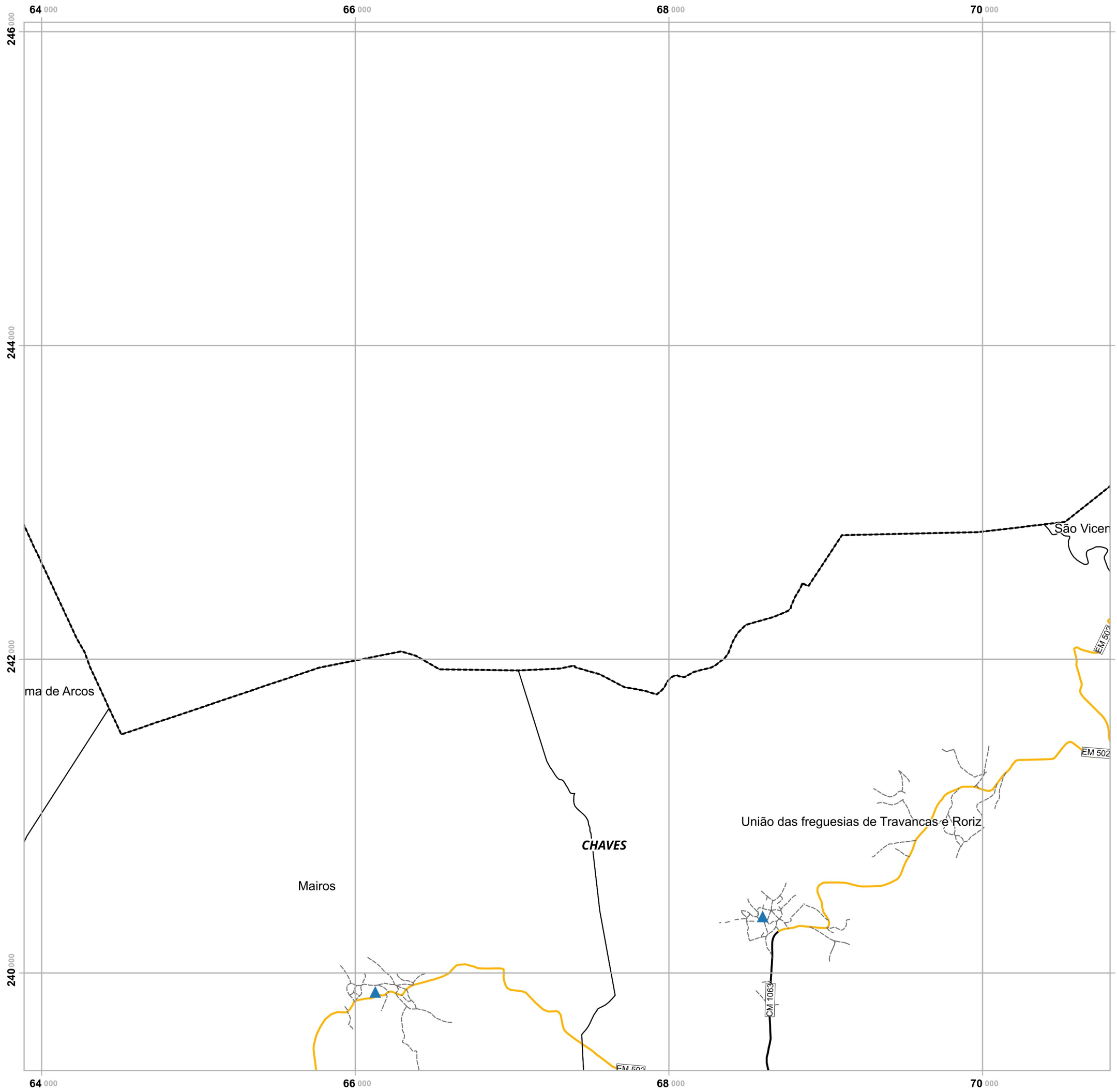


Legenda

- ZCI**
- ▲ Sede Freguesia Chaves
 - ▲ Sede Concelho Chaves
- IPE**
- Autoestrada
 - Estrada Nacional
 - Estrada Municipal
 - Caminho Municipal
 - Outras vias
- Limites administrativos**
- Frequecias
 - Concelho de Chaves
 - Concelhos limítrofes

Elaborado por:





Plano Municipal de Emergência e de Proteção Civil | Município de Chaves

Mapa nº 26.1 | Folha 4

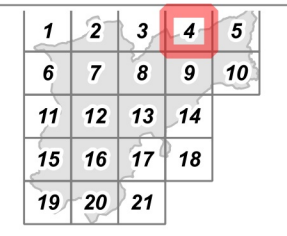
Carta de Itinerários Principais de Evacuação e das Zonas de Concentração e Irradiação

Escala: 1:25 000



Sistema de Referência: ETRS89/Portugal TM06

Data de elaboração: 2018-12-07



Fontes: DGT (2017). CMC (2017).

Cofinanciado por:

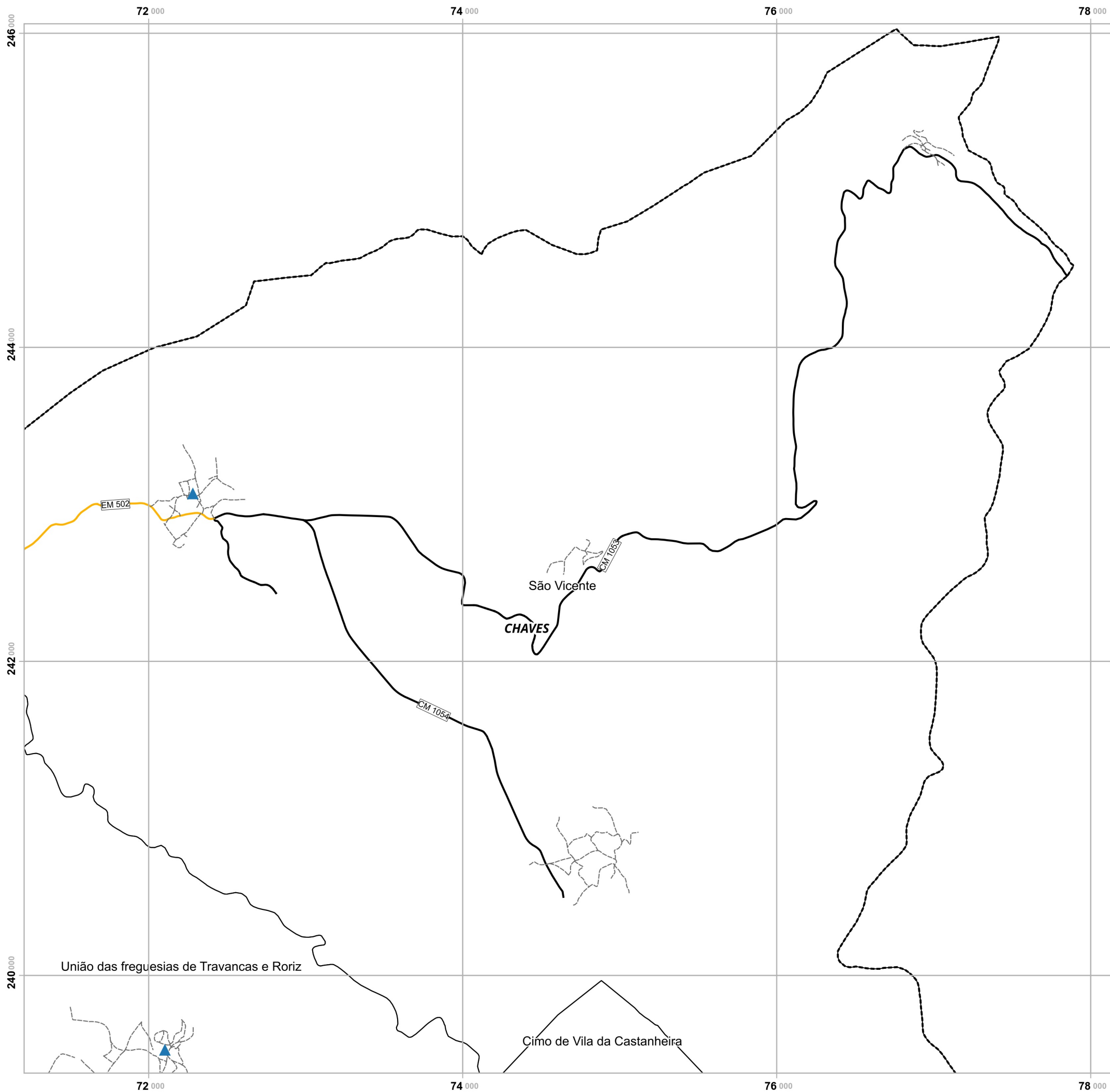


Legenda

- ZCI**
 - ▲ Sede Freguesia Chaves
 - ▲ Sede Concelho Chaves
- IPE**
 - Autoestrada
 - Estrada Nacional
 - Estrada Municipal
 - Caminho Municipal
 - Outras vias
- Limites administrativos**
 - Freguesias
 - Concelho de Chaves
 - Concelhos limítrofes

Elaborado por:





Plano Municipal de Emergência e de Proteção Civil | Município de Chaves

Mapa nº 26.1 | Folha 5

Carta de Itinerários Principais de Evacuação e das Zonas de Concentração e Irradiação

Escala: 1:25 000

0 0.25 0.5 km

Sistema de Referência:
ETRS89/Portugal TM06

Data de elaboração: 2018-12-07

Fontes: DGT (2017). CMC (2017).

1	2	3	4	5
6	7	8	9	10
11	12	13	14	
15	16	17	18	
19	20	21		

Cofinanciado por:



Legenda

ZCI

- Sede Freguesia Chaves
- Sede Concelho Chaves

IPE

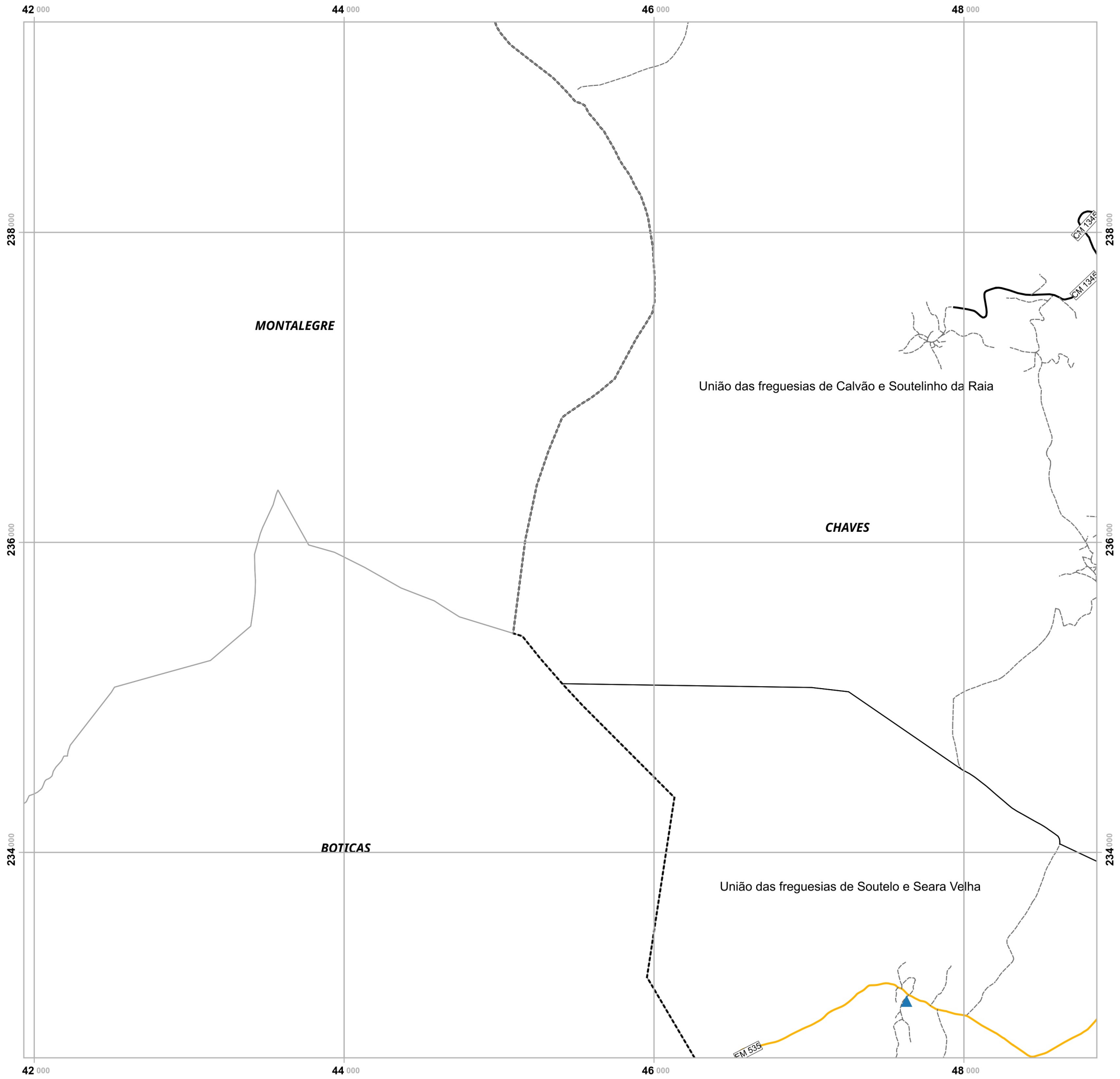
- Autoestrada
- Estrada Nacional
- Estrada Municipal
- Caminho Municipal
- Outras vias

Limites administrativos

- Freguesias
- Concelho de Chaves
- Concelhos limítrofes

Elaborado por:





Plano Municipal de Emergência e de Proteção Civil | Município de Chaves

Mapa nº 26.1 | Folha 6

Carta de Itinerários Principais de Evacuação e das Zonas de Concentração e Irradiação

Escala: 1:25 000



Sistema de Referência: ETRS89/Portugal TM06

Data de elaboração: 2018-12-07

Fontes: DGT (2017). CMC (2017).

1	2	3	4	5
6	7	8	9	10
11	12	13	14	
15	16	17	18	
19	20	21		

Cofinanciado por:

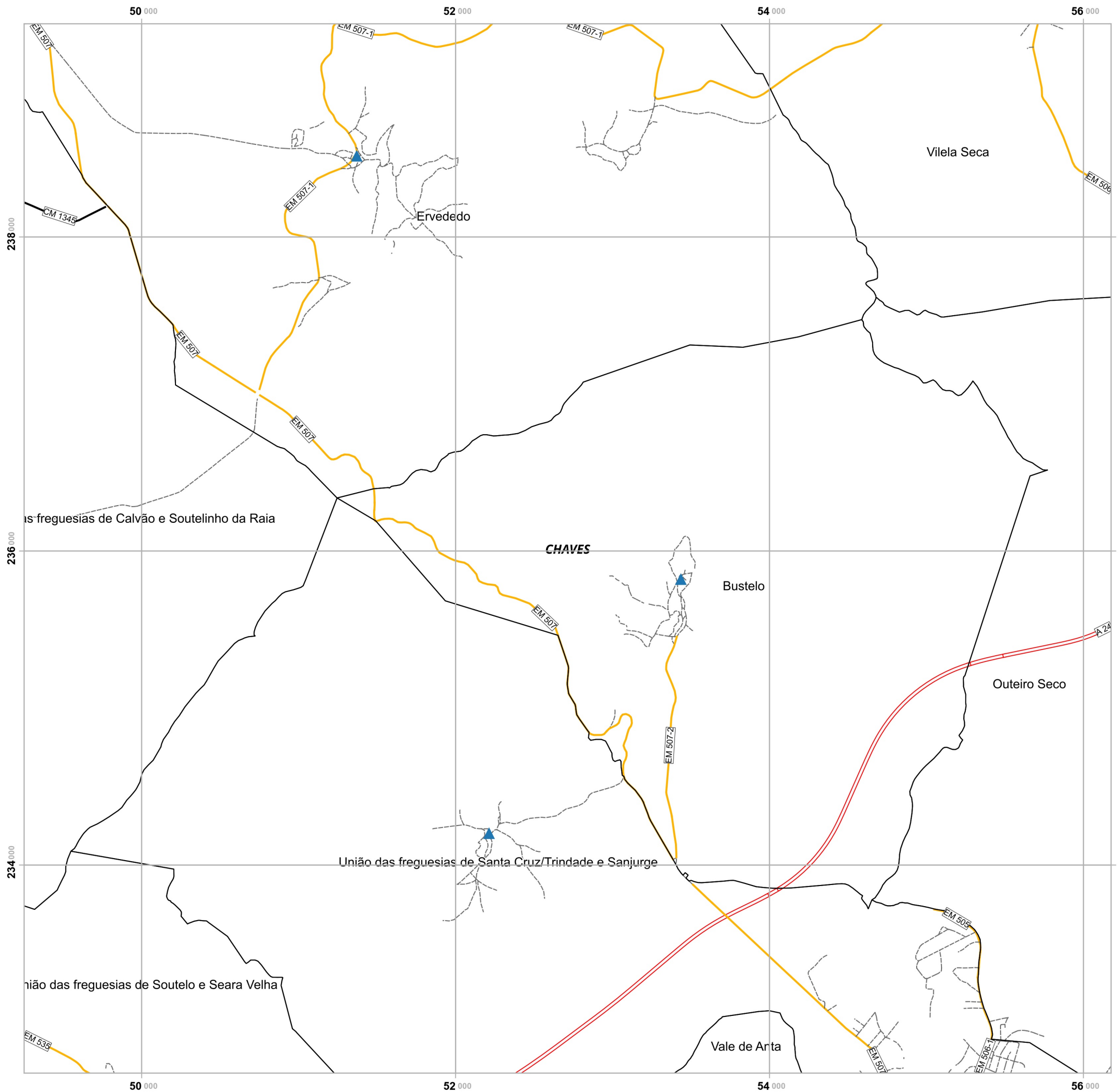


Legenda

- ZCI**
 - ▲ Sede Freguesia Chaves
 - ▲ Sede Concelho Chaves
- IPE**
 - Autoestrada
 - Estrada Nacional
 - Estrada Municipal
 - Caminho Municipal
 - Outras vias
- Limites administrativos**
 - Frequecias
 - Concelho de Chaves
 - Concelhos limítrofes

Elaborado por:





Plano Municipal de Emergência e de Proteção Civil | Município de Chaves

Mapa nº 26.1 | Folha 7

Carta de Itinerários Principais de Evacuação e das Zonas de Concentração e Irradiação

Escala: 1:25 000

0 0.25 0.5 km

Sistema de Referência:
ETRS89/Portugal TM06

Data de elaboração: 2018-12-07

Fontes: DGT (2017). CMC (2017).

1	2	3	4	5
6	7	8	9	10
11	12	13	14	
15	16	17	18	
19	20	21		

Cofinanciado por:



Legenda

ZCI

- ▲ Sede Freguesia Chaves
- ▲ Sede Concelho Chaves

IPE

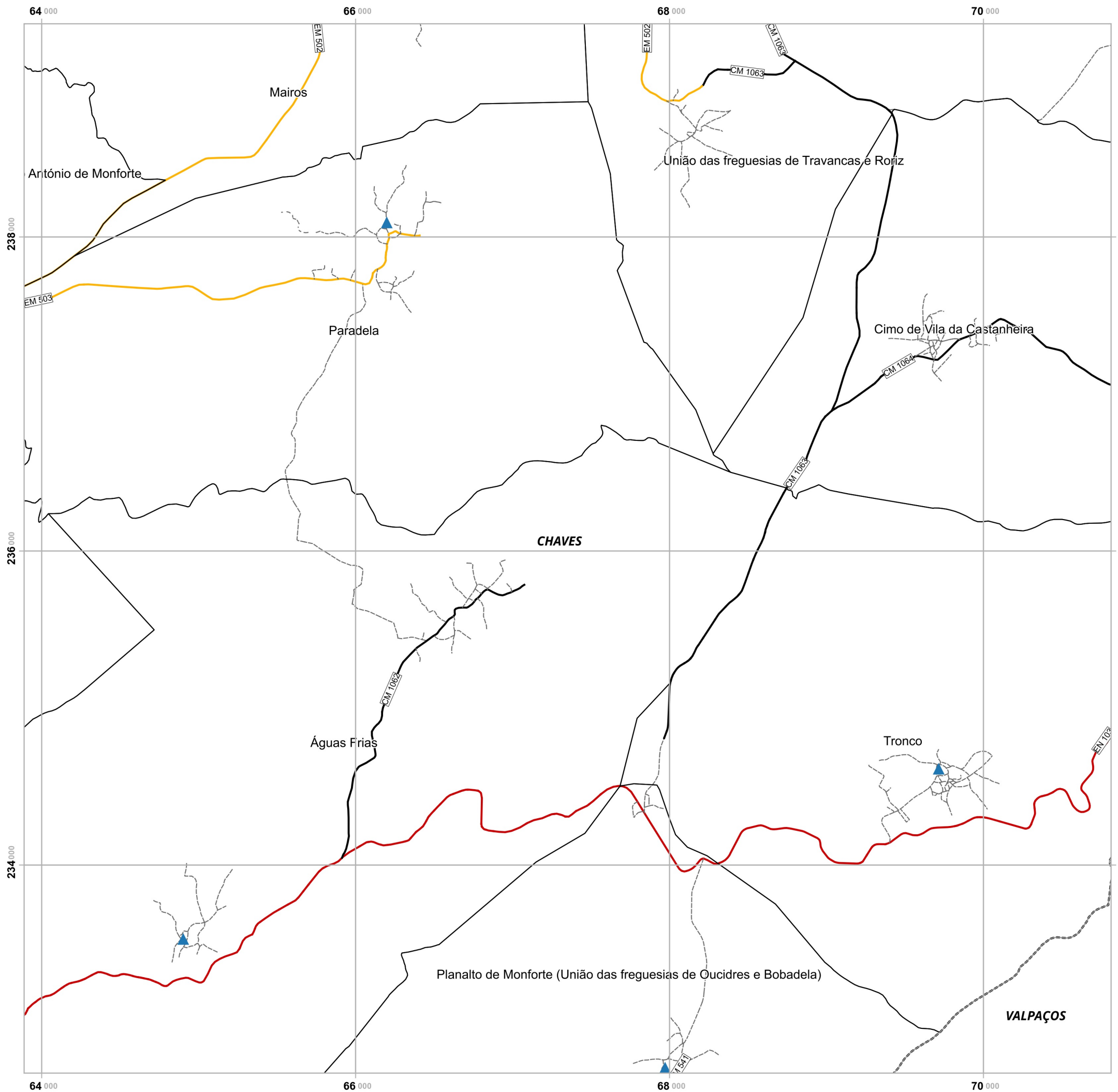
- Autoestrada
- Estrada Nacional
- Estrada Municipal
- Caminho Municipal
- Outras vias

Limites administrativos

- Freguesias
- Concelho de Chaves
- Concelhos limítrofes

Elaborado por:





Plano Municipal de Emergência e de Proteção Civil | Município de Chaves

Mapa nº 26.1 | Folha 9

Carta de Itinerários Principais de Evacuação e das Zonas de Concentração e Irradiação

Escala: 1:25 000

0 0.25 0.5 km

Sistema de Referência:
ETRS89/Portugal TM06

Data de elaboração: 2018-12-07

Fontes: DGT (2017). CMC (2017).

1	2	3	4	5
6	7	8	9	10
11	12	13	14	
15	16	17	18	
19	20	21		

Cofinanciado por:



Legenda

ZCI

- ▲ Sede Freguesia Chaves
- ▲ Sede Concelho Chaves

IPE

- Autoestrada
- Estrada Nacional
- Estrada Municipal
- Caminho Municipal
- Outras vias

Limites administrativos

- Freguesias
- Concelho de Chaves
- Concelhos limítrofes

Elaborado por:





Plano Municipal de Emergência e de Proteção Civil | Município de Chaves

Mapa nº 26.1 | Folha 10

Carta de Itinerários Principais de Evacuação e das Zonas de Concentração e Irradiação

Escala: 1:25 000

0 0.25 0.5 km

Sistema de Referência:
ETRS89/Portugal TM06

Data de elaboração: 2018-12-07

Fontes: DGT (2017). CMC (2017).

1	2	3	4	5
6	7	8	9	10
11	12	13	14	
15	16	17	18	
19	20	21		

Cofinanciado por:



Legenda

ZCI

- ▲ Sede Freguesia Chaves
- ▲ Sede Concelho Chaves

IPE

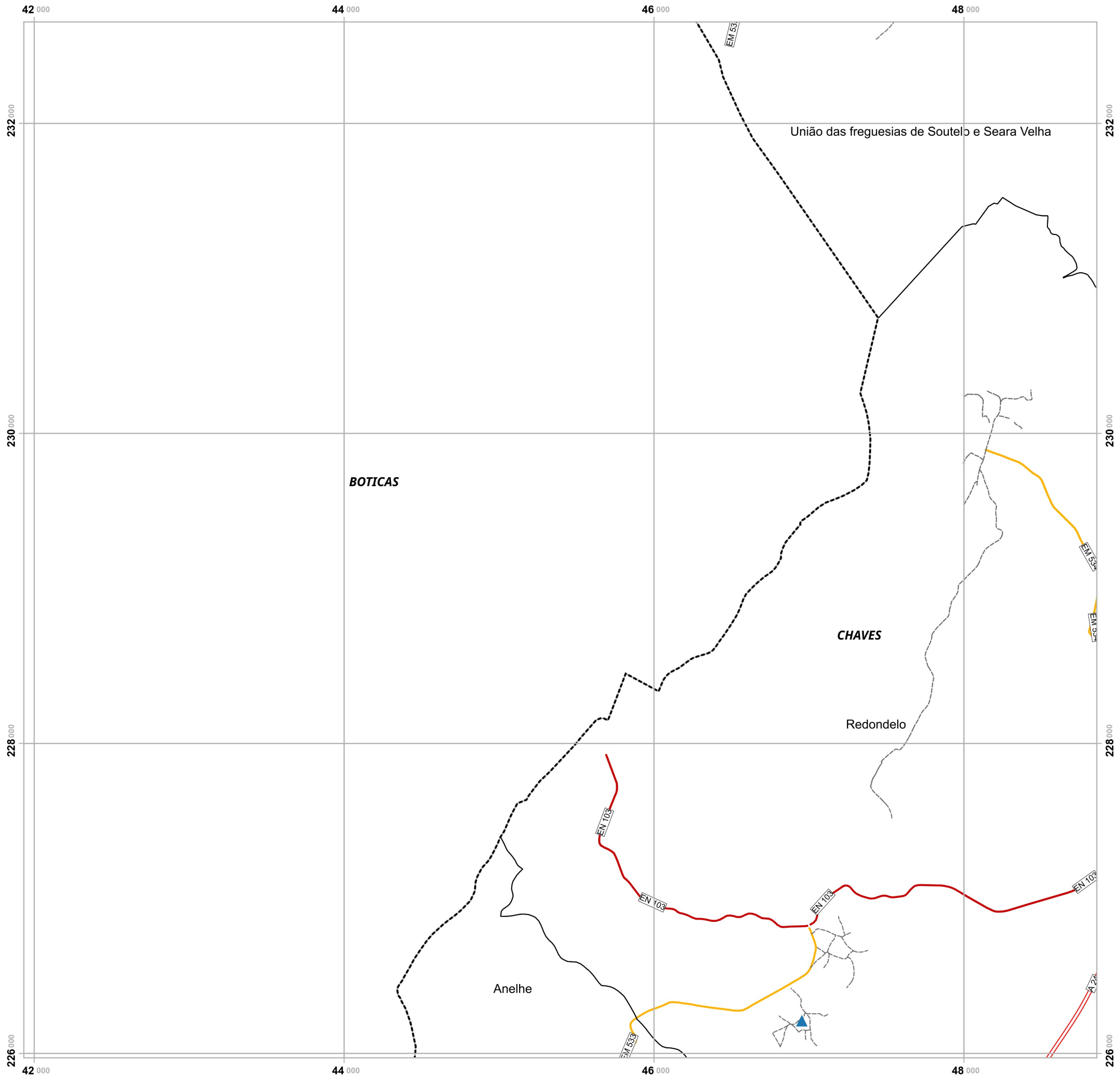
- Autoestrada
- Estrada Nacional
- Estrada Municipal
- Caminho Municipal
- Outras vias

Limites administrativos

- Frequecias
- Concelho de Chaves
- Concelhos limítrofes

Elaborado por:






Plano Municipal de Emergência e de Proteção Civil | Município de Chaves

Mapa nº 26.1 | Folha 11

Carta de Itinerários Principais de Evacuação e das Zonas de Concentração e Irradiação

Escala: 1:25 000



Sistema de Referência: ETRS89/Portugal TM06

Data de elaboração: 2018-12-07

1	2	3	4	5
6	7	8	9	10
11	12	13	14	
15	16	17	18	
19	20	21		

Fontes: DGT (2017). CMC (2017).

Cofinanciado por:

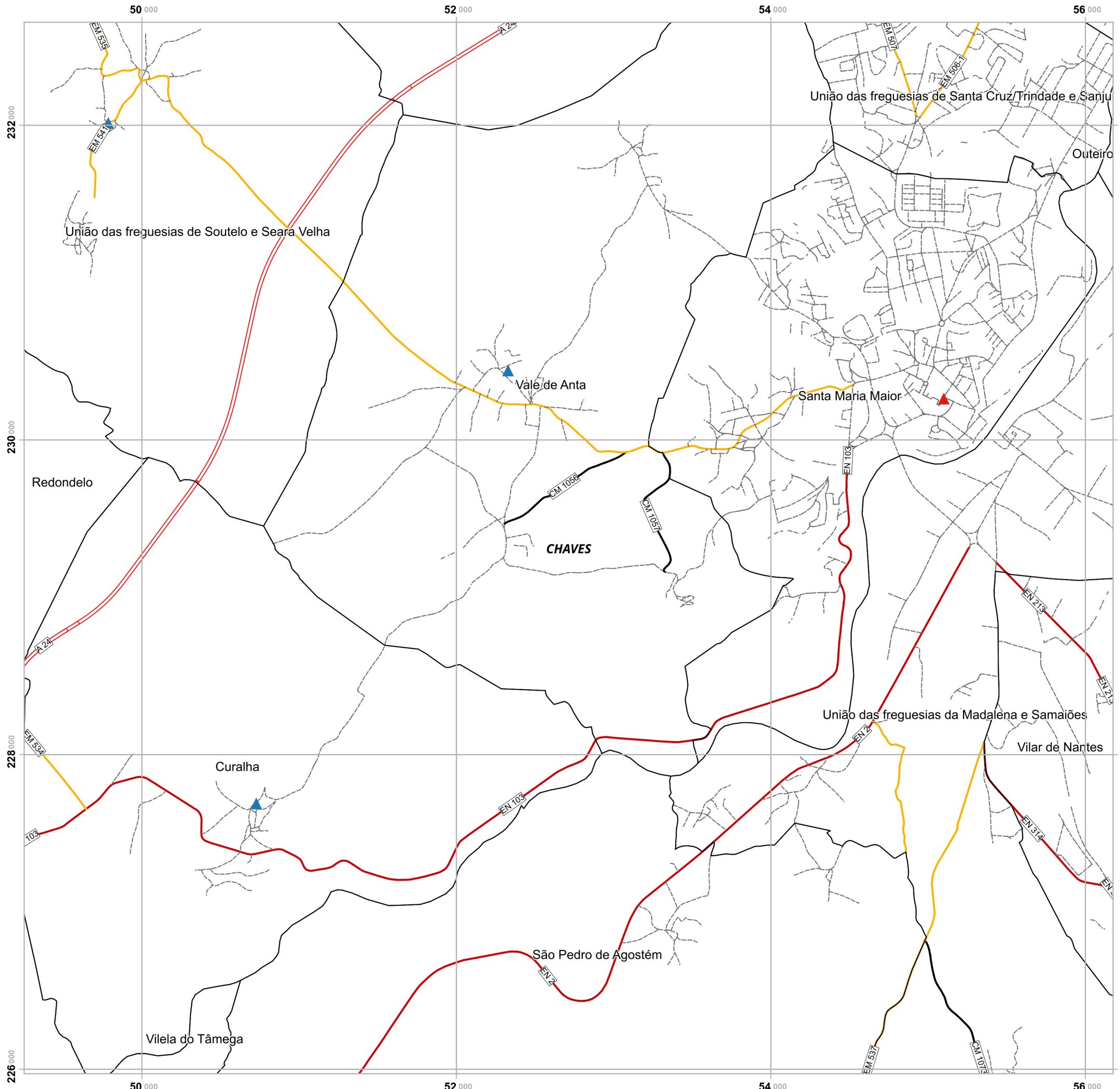


Legenda

- ZCI**
- ▲ Sede Freguesia Chaves
 - ▲ Sede Concelho Chaves
- IPE**
- Autoestrada
 - Estrada Nacional
 - Estrada Municipal
 - Caminho Municipal
 - Outras vias
- Limites administrativos**
- Frequecias
 - Concelho de Chaves
 - Concelhos limítrofes

Elaborado por:





Plano Municipal de Emergência e de Proteção Civil | Município de Chaves

Mapa nº 26.1 | Folha 12

Carta de Itinerários Principais de Evacuação e das Zonas de Concentração e Irradiação

Escala: 1:25 000



Sistema de Referência: ETRS89/Portugal TM06

Data de elaboração: 2018-12-07

Fontes: DGT (2017). CMC (2017).

1	2	3	4	5
6	7	8	9	10
11	12	13	14	
15	16	17	18	
19	20	21		

Cofinanciado por:



Legenda

- ZCI**
- ▲ Sede Freguesia Chaves
 - ▲ Sede Concelho Chaves

- IPE**
- Autoestrada
 - Estrada Nacional
 - Estrada Municipal
 - Caminho Municipal
 - Outras vias

- Limites administrativos**
- Freguesias
 - Concelho de Chaves
 - Concelhos limítrofes

Elaborado por:



Plano Municipal de Emergência e de Proteção Civil | Município de Chaves

Mapa nº 26.1 | Folha 13

Carta de Itinerários Principais de Evacuação e das Zonas de Concentração e Irradiação

Escala: 1:25 000



Sistema de Referência: ETRS89/Portugal TM06

Data de elaboração: 2018-12-07

Fontes: DGT (2017). CMC (2017).

1	2	3	4	5
6	7	8	9	10
11	12	13	14	
15	16	17	18	
19	20	21		

Cofinanciado por:



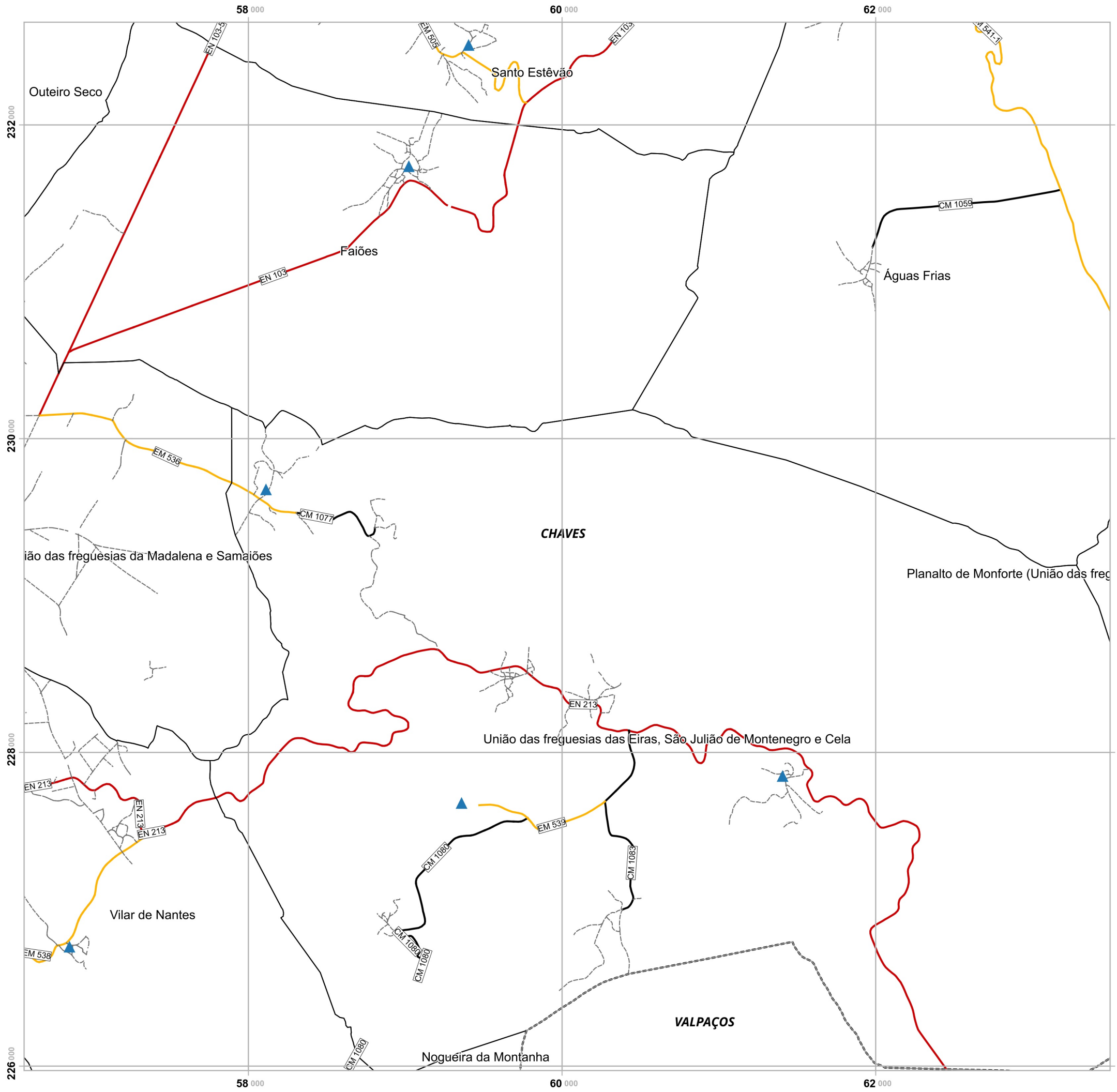
Legenda

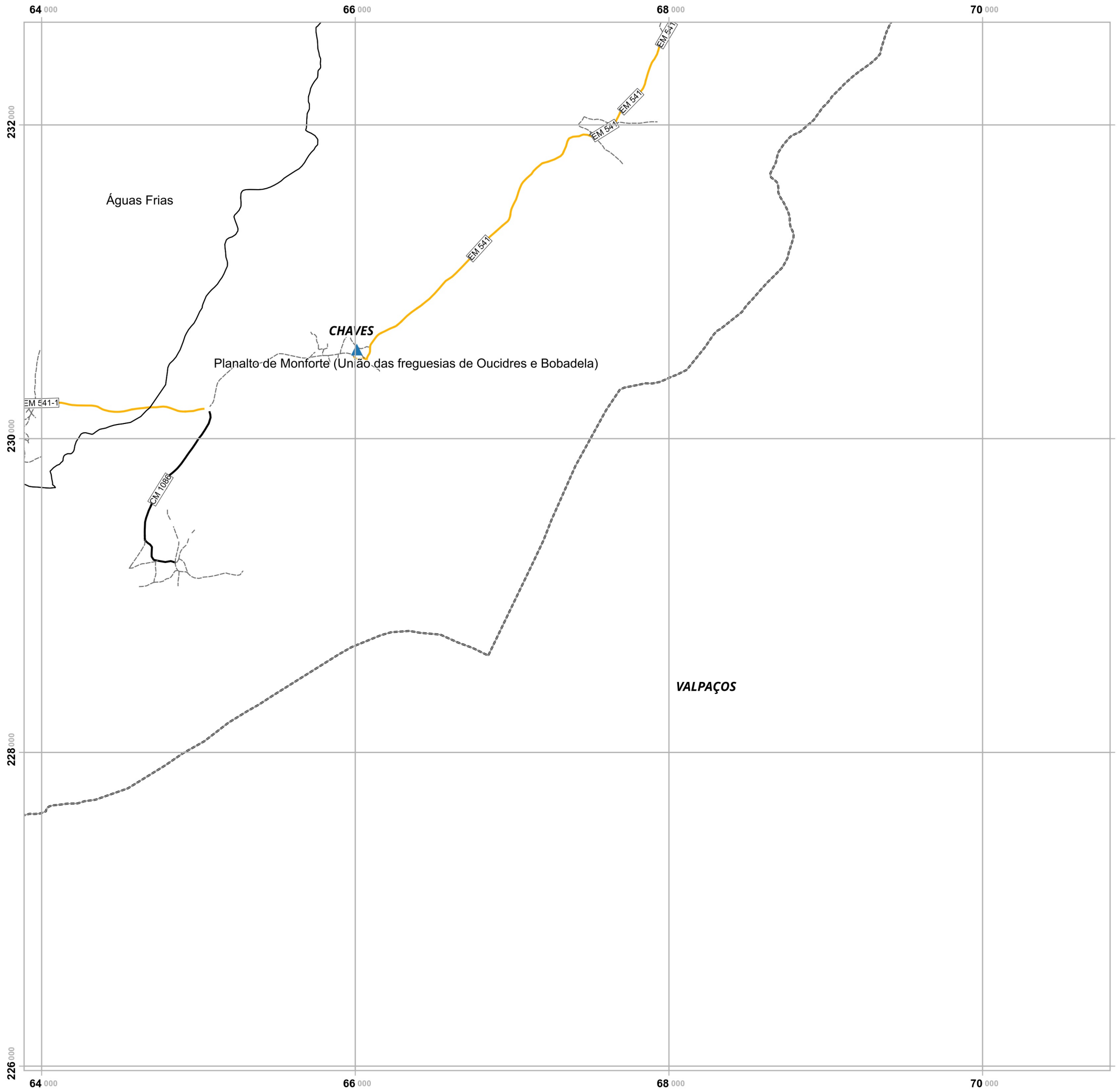
- ZCI**
- ▲ Sede Freguesia Chaves
 - ▲ Sede Concelho Chaves

- IPE**
- Autoestrada
 - Estrada Nacional
 - Estrada Municipal
 - Caminho Municipal
 - Outras vias

- Limites administrativos**
- Frequecias
 - Concelho de Chaves
 - Concelhos limítrofes

Elaborado por:





Plano Municipal de Emergência e de Proteção Civil | Município de Chaves

Mapa nº 26.1 | Folha 14

Carta de Itinerários Principais de Evacuação e das Zonas de Concentração e Irradiação

Escala: 1:25 000



Sistema de Referência: ETRS89/Portugal TM06

Data de elaboração: 2018-12-07

Fontes: DGT (2017). CMC (2017).

1	2	3	4	5
6	7	8	9	10
11	12	13	14	18
15	16	17	18	19
19	20	21		

Cofinanciado por:



Legenda

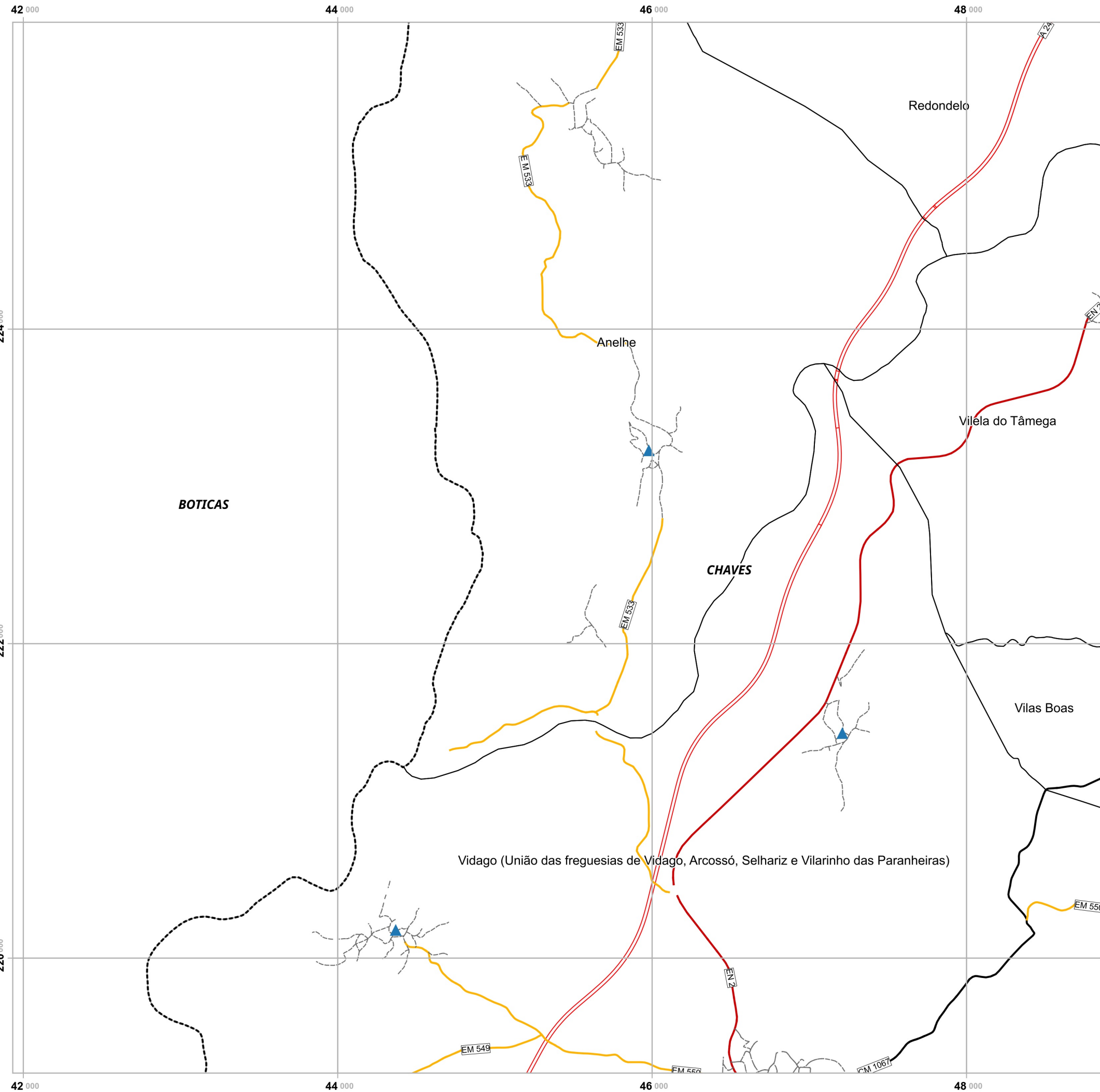
- ZCI**
- ▲ Sede Freguesia Chaves
 - ▲ Sede Concelho Chaves

- IPE**
- Autoestrada
 - Estrada Nacional
 - Estrada Municipal
 - Caminho Municipal
 - Outras vias

- Limites administrativos**
- Frequecias
 - Concelho de Chaves
 - Concelhos limítrofes

Elaborado por:





Plano Municipal de Emergência e de Proteção Civil | Município de Chaves

Mapa nº 26.1 | Folha 15

Carta de Itinerários Principais de Evacuação e das Zonas de Concentração e Irradiação

Escala: 1:25 000



Sistema de Referência: ETRS89/Portugal TM06

Data de elaboração: 2018-12-07

Fontes: DGT (2017). CMC (2017).

1	2	3	4	5
6	7	8	9	10
11	12	13	14	
15	16	17	18	
19	20	21		

Cofinanciado por:

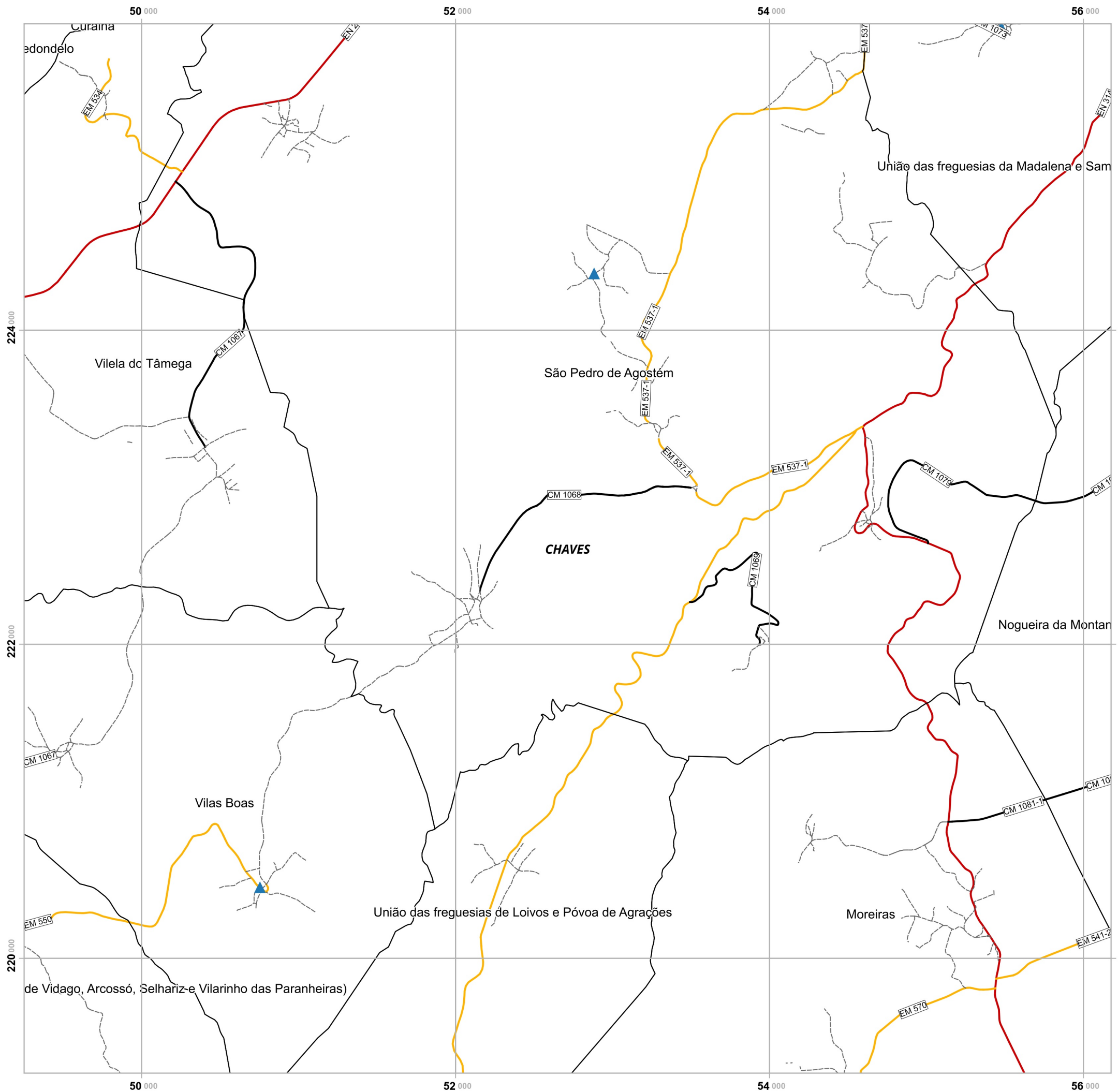


Legenda

- ZCI**
- ▲ Sede Freguesia Chaves
 - ▲ Sede Concelho Chaves
- IPE**
- Autoestrada
 - Estrada Nacional
 - Estrada Municipal
 - Caminho Municipal
 - Outras vias
- Limites administrativos**
- Frequecias
 - Concelho de Chaves
 - Concelhos limítrofes

Elaborado por:





Plano Municipal de Emergência e de Proteção Civil | Município de Chaves

Mapa nº 26.1 | Folha 16

Carta de Itinerários Principais de Evacuação e das Zonas de Concentração e Irradiação

Escala: 1:25 000

0 0.25 0.5 km

Sistema de Referência:
ETRS89/Portugal TM06

Data de elaboração: 2018-12-07

Fontes: DGT (2017). CMC (2017).

1	2	3	4	5
6	7	8	9	10
11	12	13	14	
15	16	17	18	
19	20	21		

Cofinanciado por:



Legenda

ZCI

- Sede Freguesia Chaves
- Sede Concelho Chaves

IPE

- Autoestrada
- Estrada Nacional
- Estrada Municipal
- Caminho Municipal
- Outras vias

Limites administrativos

- Freguesias
- Concelho de Chaves
- Concelhos limítrofes

Elaborado por:





Plano Municipal de Emergência e de Proteção Civil | Município de Chaves

Mapa nº 26.1 | Folha 17

Carta de Itinerários Principais de Evacuação e das Zonas de Concentração e Irradiação

Escala: 1:25 000

0 0.25 0.5 km

Sistema de Referência:
ETRS89/Portugal TM06

Data de elaboração: 2018-12-07

Fontes: DGT (2017). CMC (2017).

1	2	3	4	5
6	7	8	9	10
11	12	13	14	
15	16	17	18	
19	20	21		

Cofinanciado por:



Legenda

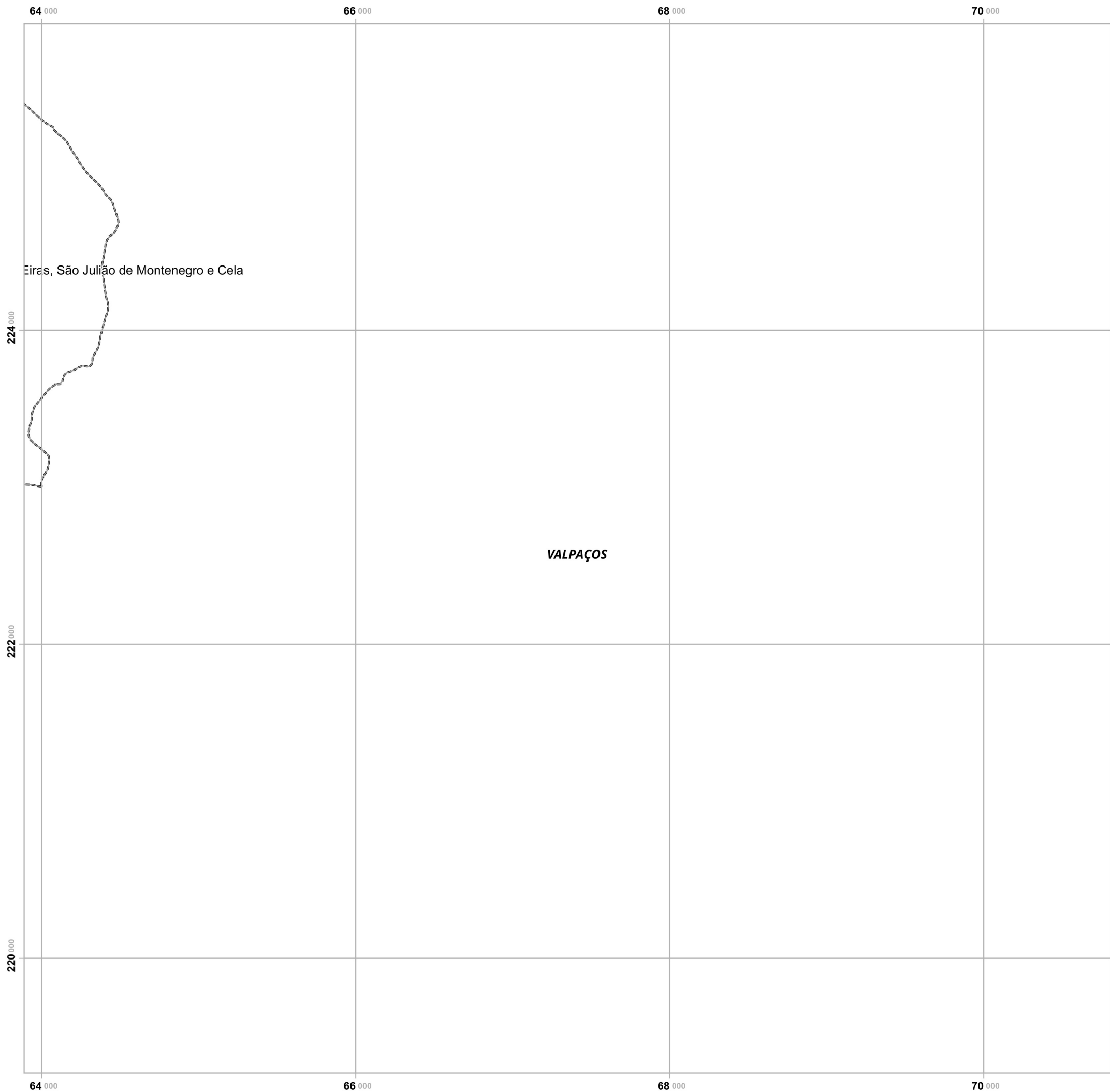
- ZCI**
- ▲ Sede Freguesia Chaves
 - ▲ Sede Concelho Chaves

- IPE**
- Autoestrada
 - Estrada Nacional
 - Estrada Municipal
 - Caminho Municipal
 - Outras vias

- Limites administrativos**
- Frequesias
 - Concelho de Chaves
 - Concelhos limítrofes

Elaborado por:





Plano Municipal de Emergência e de Proteção Civil | Município de Chaves

Mapa nº 26.1 | Folha 18

Carta de Itinerários Principais de Evacuação e das Zonas de Concentração e Irradiação

Escala: 1:25 000

0 0.25 0.5 km

Sistema de Referência:
ETRS89/Portugal TM06

Data de elaboração: 2018-12-07

1	2	3	4	5
6	7	8	9	10
11	12	13	14	
15	16	17	18	
19	20	21		

Fontes: DGT (2017). CMC (2017).

Cofinanciado por:

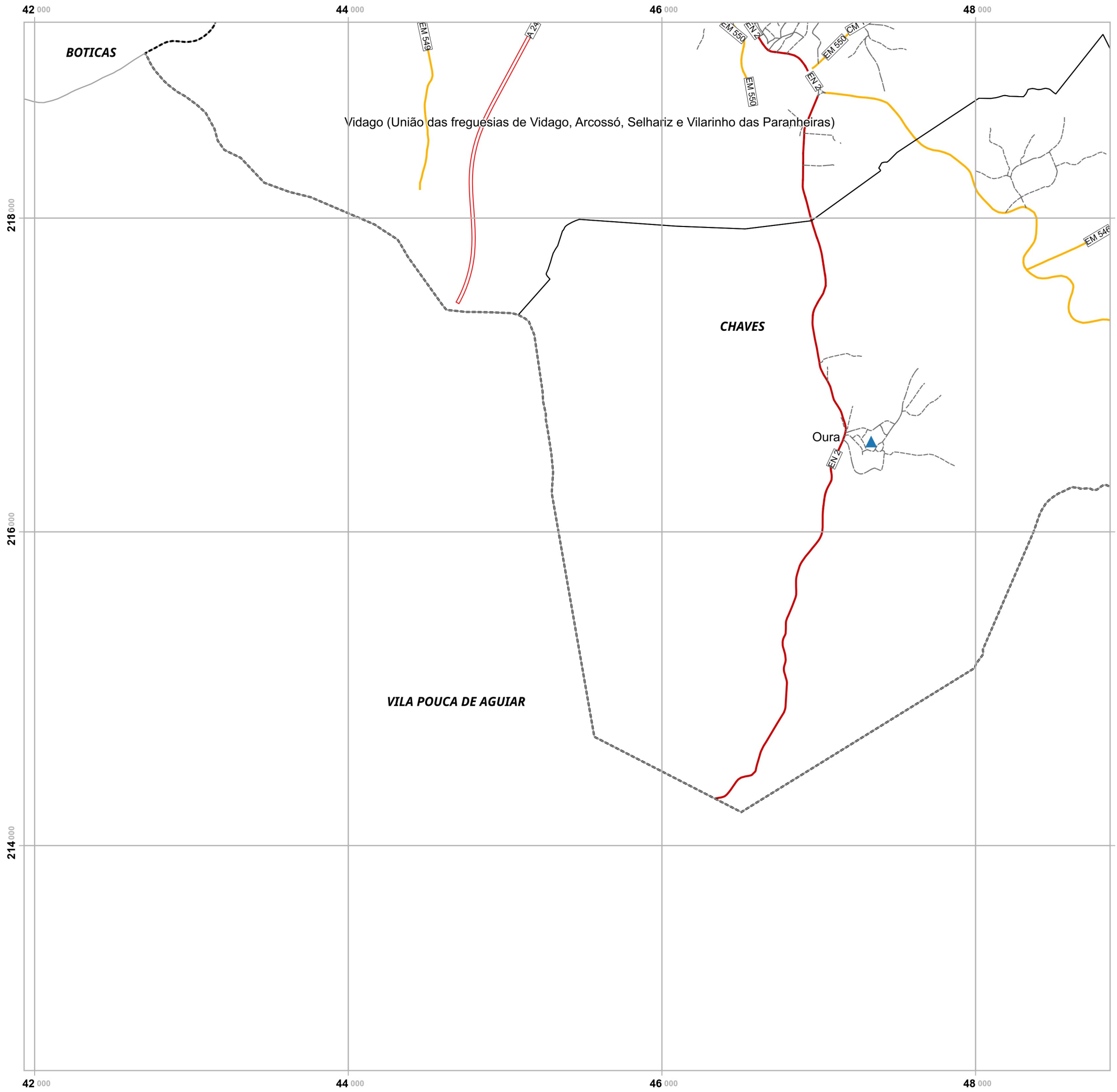


Legenda

- ZCI**
- ▲ Sede Freguesia Chaves
 - ▲ Sede Concelho Chaves
- IPE**
- Autoestrada
 - Estrada Nacional
 - Estrada Municipal
 - Caminho Municipal
 - Outras vias
- Limites administrativos**
- Freguesias
 - Concelho de Chaves
 - Concelhos limítrofes

Elaborado por:





Plano Municipal de Emergência e de Proteção Civil | Município de Chaves

Mapa nº 26.1 | Folha 19

Carta de Itinerários Principais de Evacuação e das Zonas de Concentração e Irradiação

Escala: 1:25 000



Sistema de Referência: ETRS89/Portugal TM06

Data de elaboração: 2018-12-07

Fontes: DGT (2017). CMC (2017).

1	2	3	4	5
6	7	8	9	10
11	12	13	14	
15	16	17	18	
19	20	21		

Cofinanciado por:

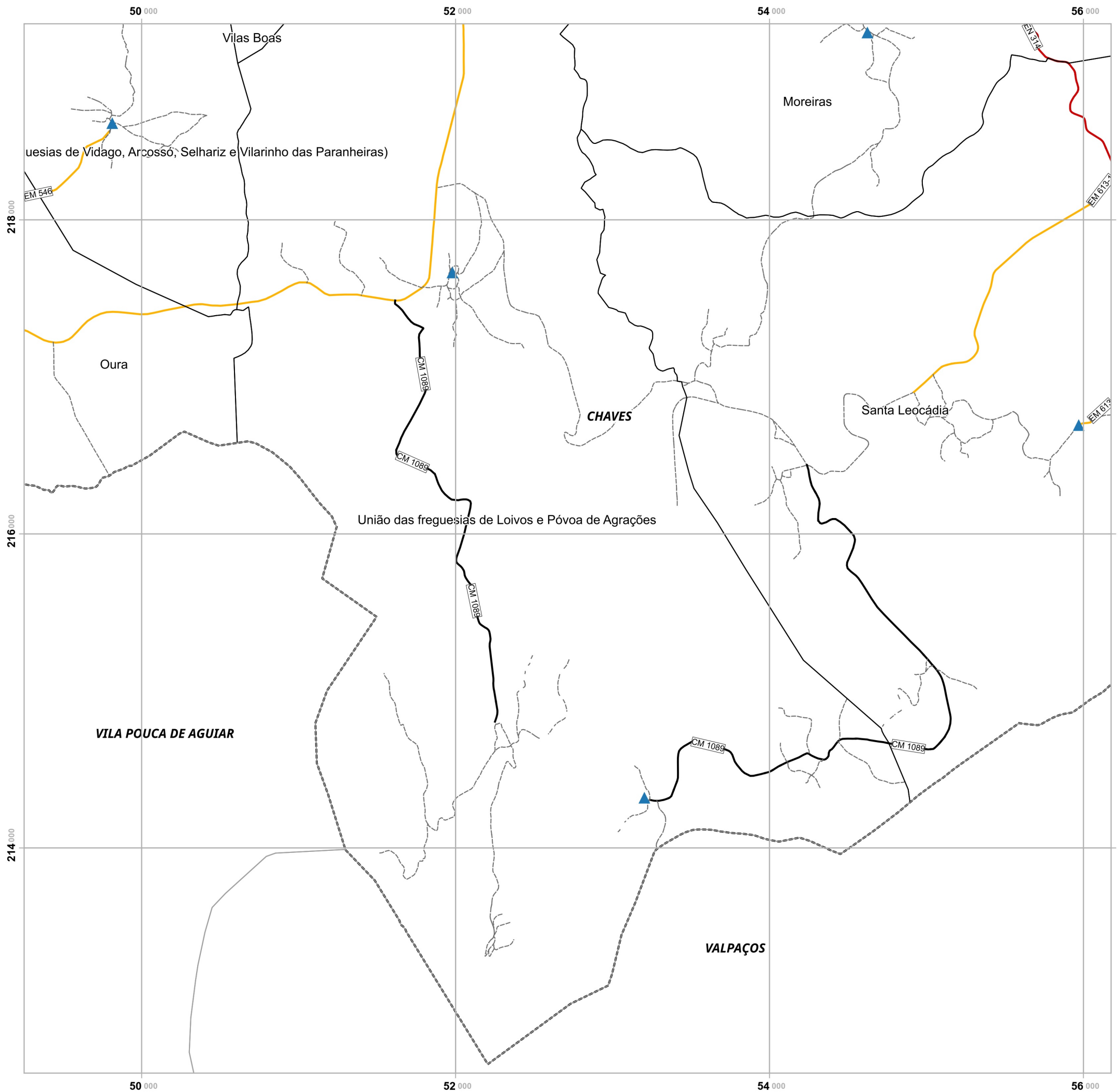


Legenda

- ZCI**
 - ▲ Sede Freguesia Chaves
 - ▲ Sede Concelho Chaves
- IPE**
 - Autoestrada
 - Estrada Nacional
 - Estrada Municipal
 - Caminho Municipal
 - Outras vias
- Limites administrativos**
 - Frequecias
 - Concelho de Chaves
 - Concelhos limítrofes

Elaborado por:





Plano Municipal de Emergência e de Proteção Civil | Município de Chaves

Mapa nº 26.1 | Folha 20

Carta de Itinerários Principais de Evacuação e das Zonas de Concentração e Irradiação

Escala: 1:25 000

0 0.25 0.5 km

Sistema de Referência:
ETRS89/Portugal TM06

Data de elaboração: 2018-12-07

Fontes: DGT (2017). CMC (2017).

1	2	3	4	5
6	7	8	9	10
11	12	13	14	
15	16	17	18	
19	20	21		

Cofinanciado por:



Legenda

ZCI

- Sede Freguesia Chaves
- Sede Concelho Chaves

IPE

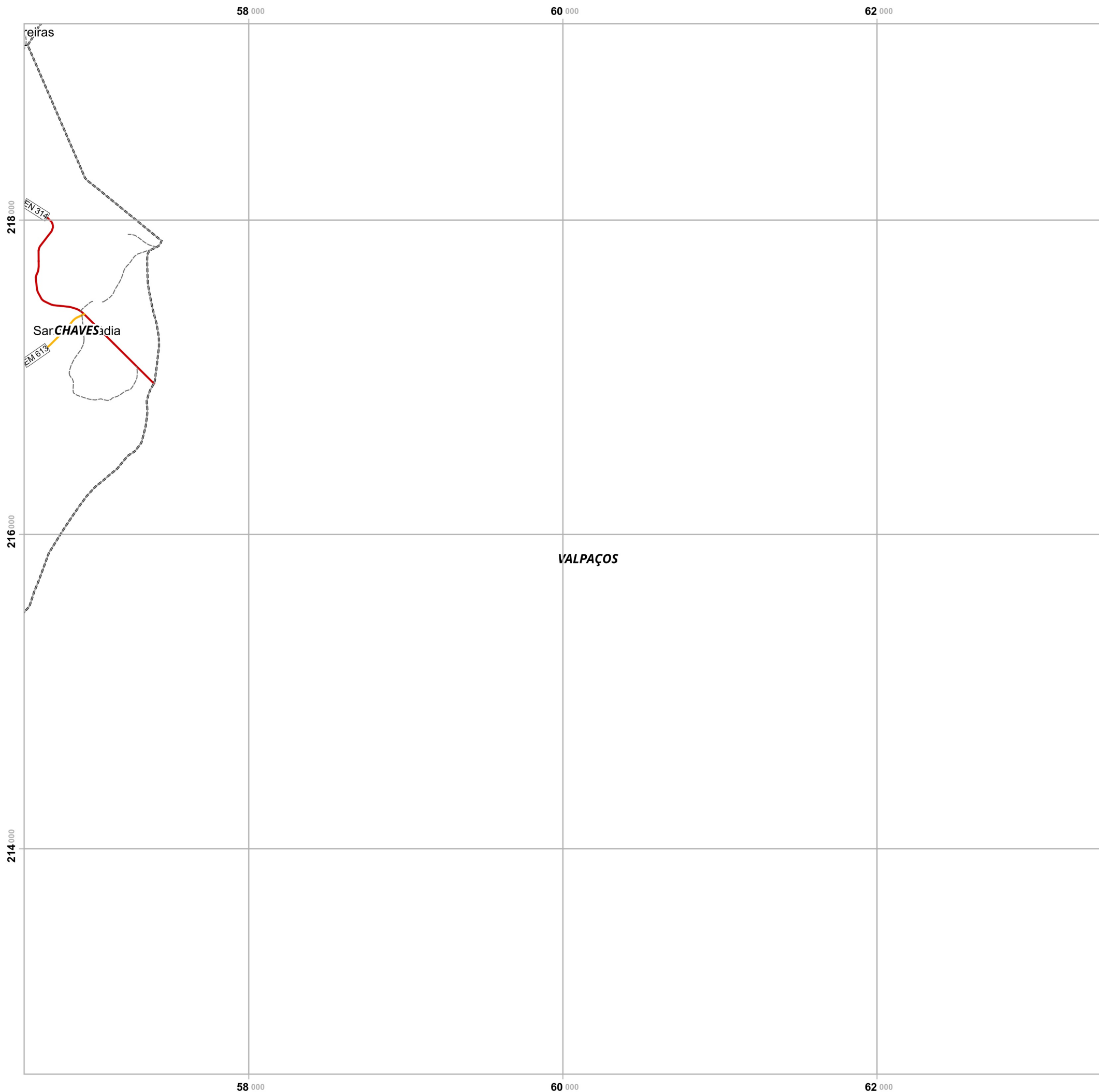
- Autoestrada
- Estrada Nacional
- Estrada Municipal
- Caminho Municipal
- Outras vias

Limites administrativos

- Freguesias
- Concelho de Chaves
- Concelhos limítrofes

Elaborado por:





Plano Municipal de Emergência e de Proteção Civil | Município de Chaves

Mapa nº 26.1 | Folha 21

Carta de Itinerários Principais de Evacuação e das Zonas de Concentração e Irradiação

Escala: 1:25 000

0 0.25 0.5 km

Sistema de Referência:
ETRS89/Portugal TM06

Data de elaboração: 2018-12-07

Fontes: DGT (2017). CMC (2017).

1	2	3	4	5
6	7	8	9	10
11	12	13	14	
15	16	17	18	
19	20	21		

Cofinanciado por:



Legenda

ZCI

- Sede Freguesia Chaves
- Sede Concelho Chaves

IPE

- Autoestrada
- Estrada Nacional
- Estrada Municipal
- Caminho Municipal
- Outras vias

Limites administrativos

- Freguesias
- Concelho de Chaves
- Concelhos limítrofes

Elaborado por:

