

# CARTA DE SUSCETIBILIDADE DE FITOSSANIDADE DO MUNICÍPIO DE CHAVES

## LEGENDA:

### Fitossanidade


#### Classes de suscetibilidade


Nula ou não aplicável


 Baixa

 Moderada

 Elevada

 Limite dos concelhos da CIMAT

 Limite de freguesia

 Limites dos concelhos envolventes

## FONTE:

CAOP 2018.0 (2018), Direção-Geral do Território, 2020.

COS 2018, Direção-Geral do Território, 2020.

Cartografia de base vetorial, CIM do Alto Tâmega/Municípios.

Programa Operacional de Sanidade Florestal (2014-2020), ICNF, 2020.

Sistema de Referência e Datum: PT-TM06/ETRS89

Projeção Cartográfica: Transversa de Mercator

Data de elaboração: fevereiro de 2020

CIM do Alto Tâmega | IDAIACAT

