

# Plano Municipal de Emergência e de Proteção Civil | Município de Chaves

Mapa nº 8.1 | Folha 1

Carta de Suscetibilidade: Nevoeiros

Escala: 1:25 000



Sistema de Referência: ETRS89/Portugal TM06

Data de elaboração: 2018-12-07

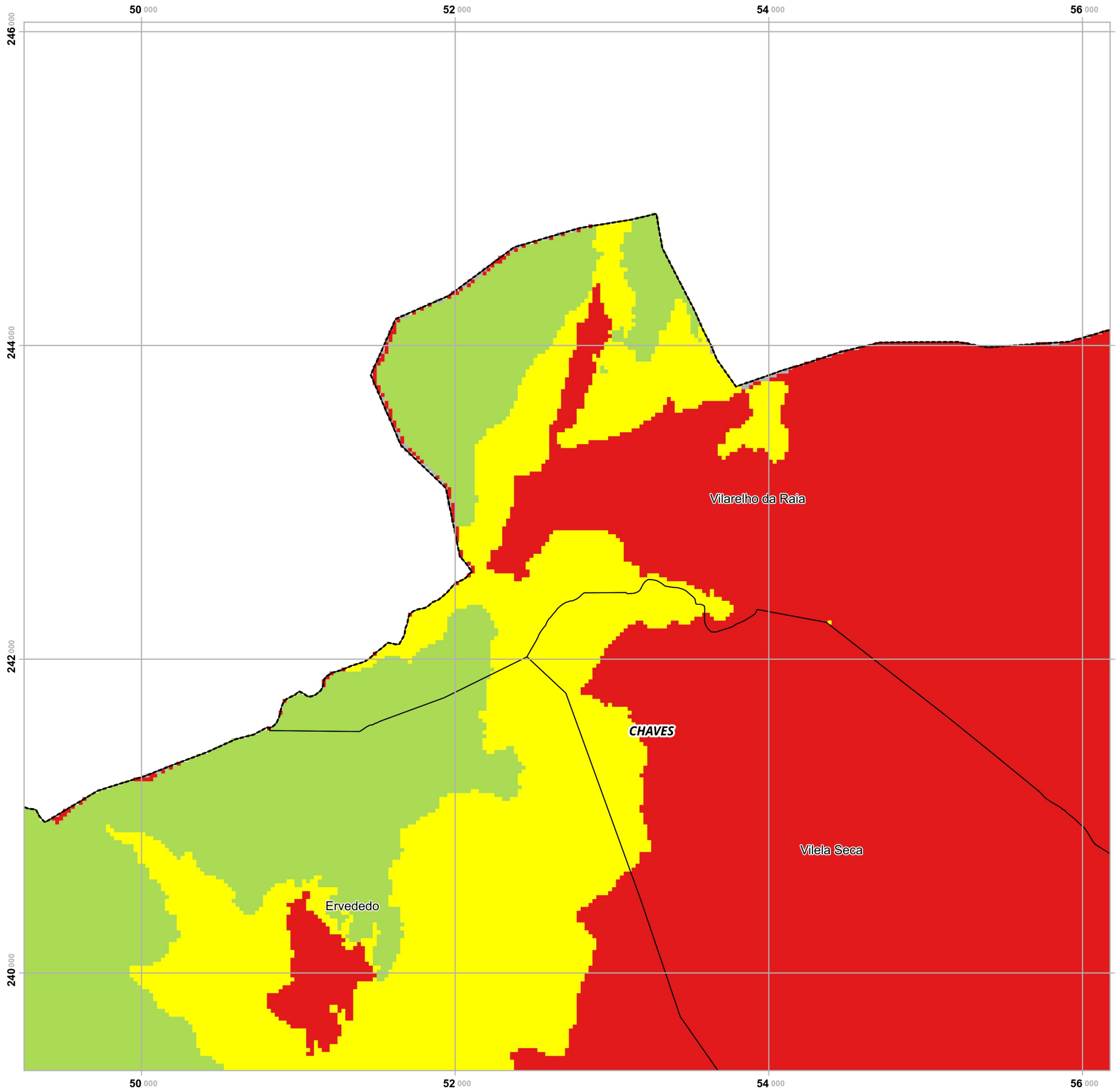
|    |    |    |    |    |
|----|----|----|----|----|
| 1  | 2  | 3  | 4  | 5  |
| 6  | 7  | 8  | 9  | 10 |
| 11 | 12 | 13 | 14 |    |
| 15 | 16 | 17 | 18 |    |
| 19 | 20 | 21 |    |    |

Fontes: DGT (2017). EU-DEM (2017).

Cofinanciado por:

## Legenda

- Suscetibilidade**
- Baixa
  - Moderada
  - Elevada
  - Nula/ND
- Limites administrativos**
- Freguesias
  - Concelho de Chaves
  - Concelhos limítrofes



# Plano Municipal de Emergência e de Proteção Civil | Município de Chaves

Mapa nº 8.1 | Folha 2

Carta de Suscetibilidade: Nevoeiros

Escala: 1:25 000

0 0.25 0.5 km

Sistema de Referência:  
ETRS89/Portugal TM06

Data de elaboração: 2018-12-07

Fontes: DGT (2017). EU-DEM (2017).

|    |    |    |    |    |
|----|----|----|----|----|
| 1  | 2  | 3  | 4  | 5  |
| 6  | 7  | 8  | 9  | 10 |
| 11 | 12 | 13 | 14 |    |
| 15 | 16 | 17 | 18 |    |
| 19 | 20 | 21 |    |    |

Cofinanciado por:



## Legenda

### Suscetibilidade

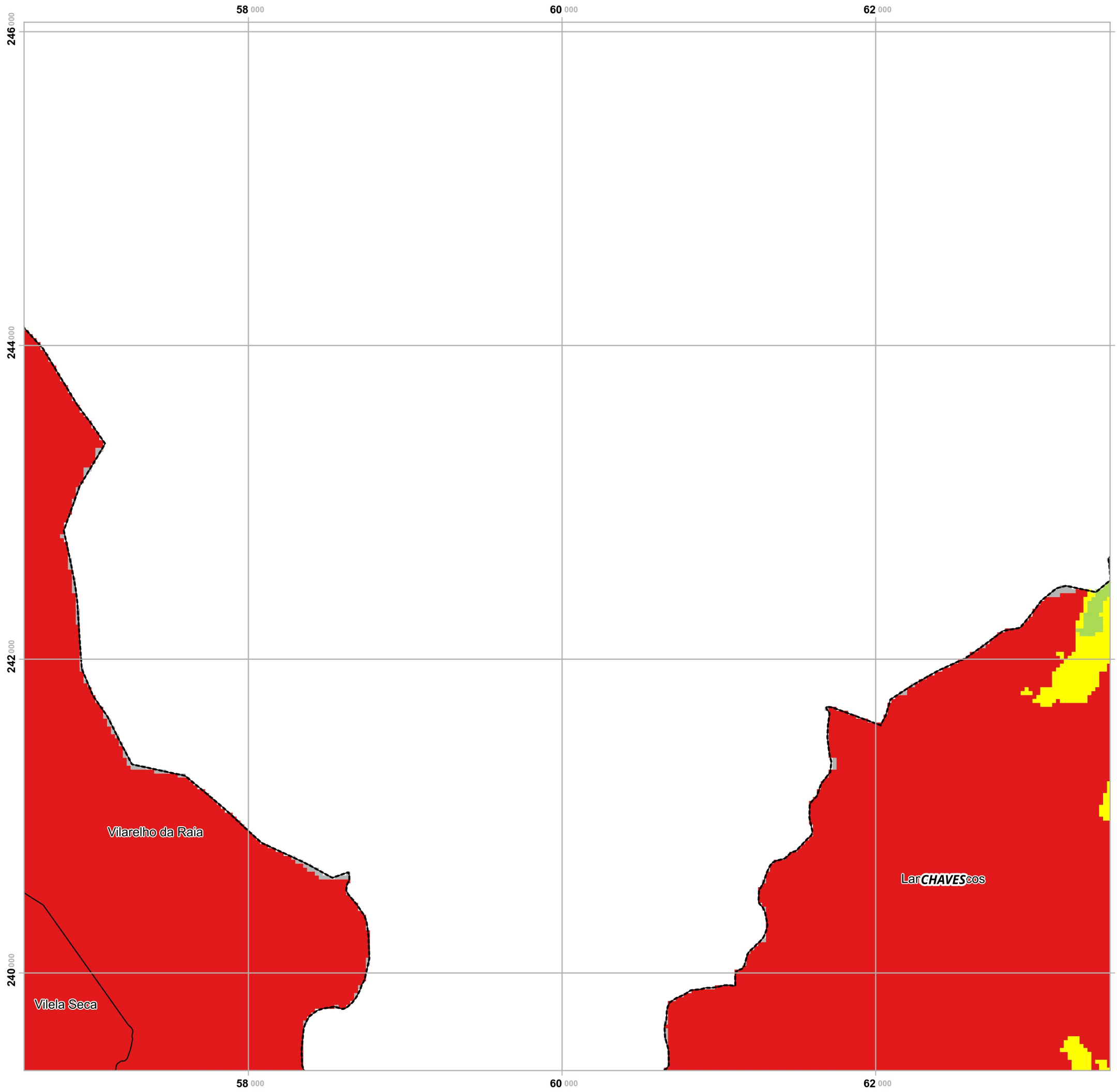
- Baixa
- Moderada
- Elevada
- Nula/ND

### Limites administrativos

- Frequecias
- Concelho de Chaves
- Concelhos limítrofes

Elaborado por:





# Plano Municipal de Emergência e de Proteção Civil | Município de Chaves

Mapa nº 8.1 | Folha 3

Carta de Suscetibilidade: Nevoeiros

Escala: 1:25 000

0 0.25 0.5 km

Sistema de Referência:  
ETRS89/Portugal TM06

Data de elaboração: 2018-12-07

|    |    |    |    |    |
|----|----|----|----|----|
| 1  | 2  | 3  | 4  | 5  |
| 6  | 7  | 8  | 9  | 10 |
| 11 | 12 | 13 | 14 |    |
| 15 | 16 | 17 | 18 |    |
| 19 | 20 | 21 |    |    |

Fontes: DGT (2017). EU-DEM (2017).

Cofinanciado por:



## Legenda

### Suscetibilidade

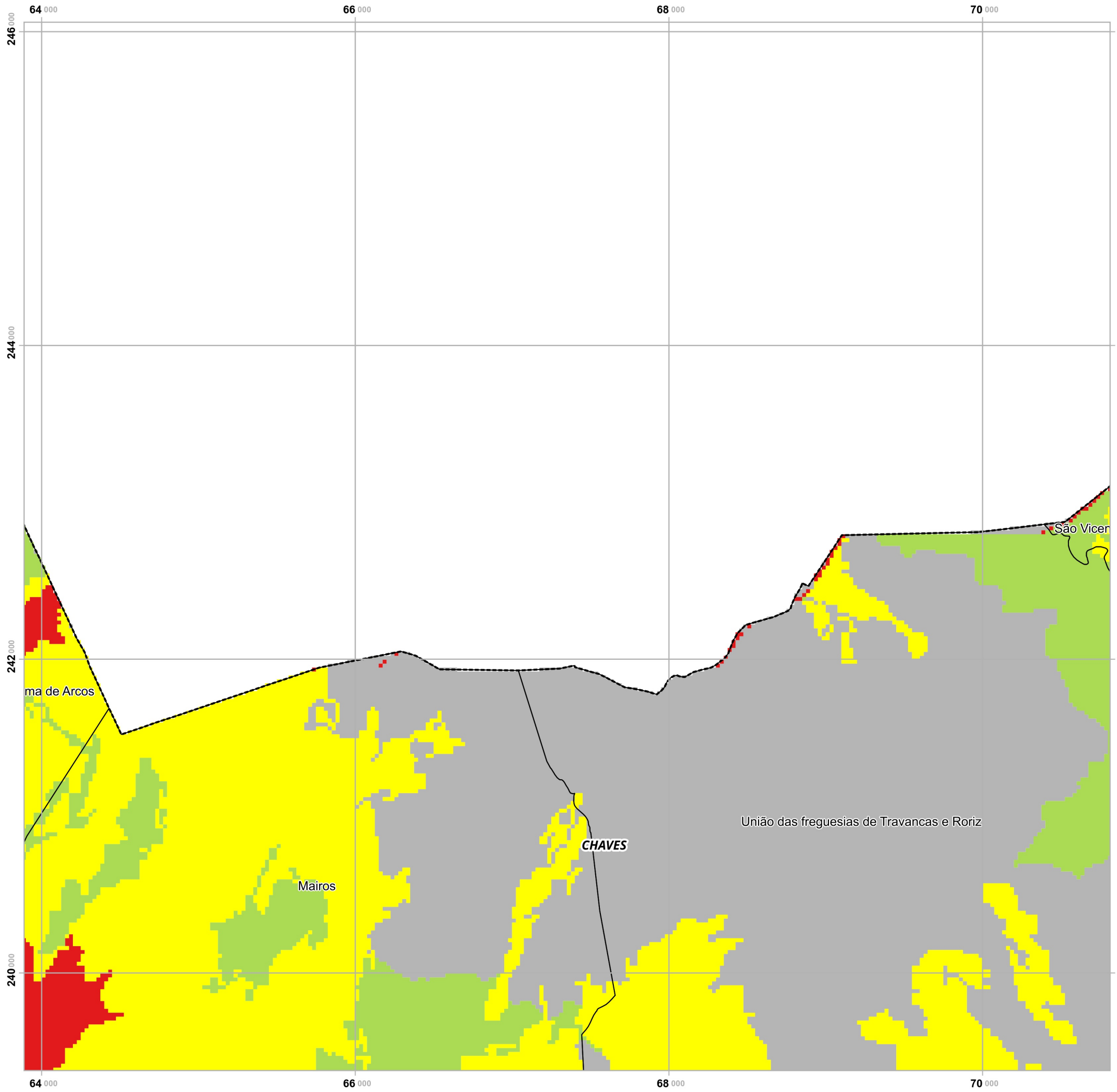
- Baixa
- Moderada
- Elevada
- Nula/ND

### Limites administrativos

- Frequecias
- Concelho de Chaves
- Concelhos limítrofes

Elaborado por:





# Plano Municipal de Emergência e de Proteção Civil | Município de Chaves

Mapa nº 8.1 | Folha 4

Carta de Suscetibilidade: Nevoeiros

Escala: 1:25 000

0 0.25 0.5 km

Sistema de Referência:  
ETRS89/Portugal TM06

Data de elaboração: 2018-12-07

Fontes: DGT (2017). EU-DEM (2017).

|    |    |    |    |    |
|----|----|----|----|----|
| 1  | 2  | 3  | 4  | 5  |
| 6  | 7  | 8  | 9  | 10 |
| 11 | 12 | 13 | 14 |    |
| 15 | 16 | 17 | 18 |    |
| 19 | 20 | 21 |    |    |

Cofinanciado por:



## Legenda

### Suscetibilidade

- Baixa
- Moderada
- Elevada
- Nula/ND

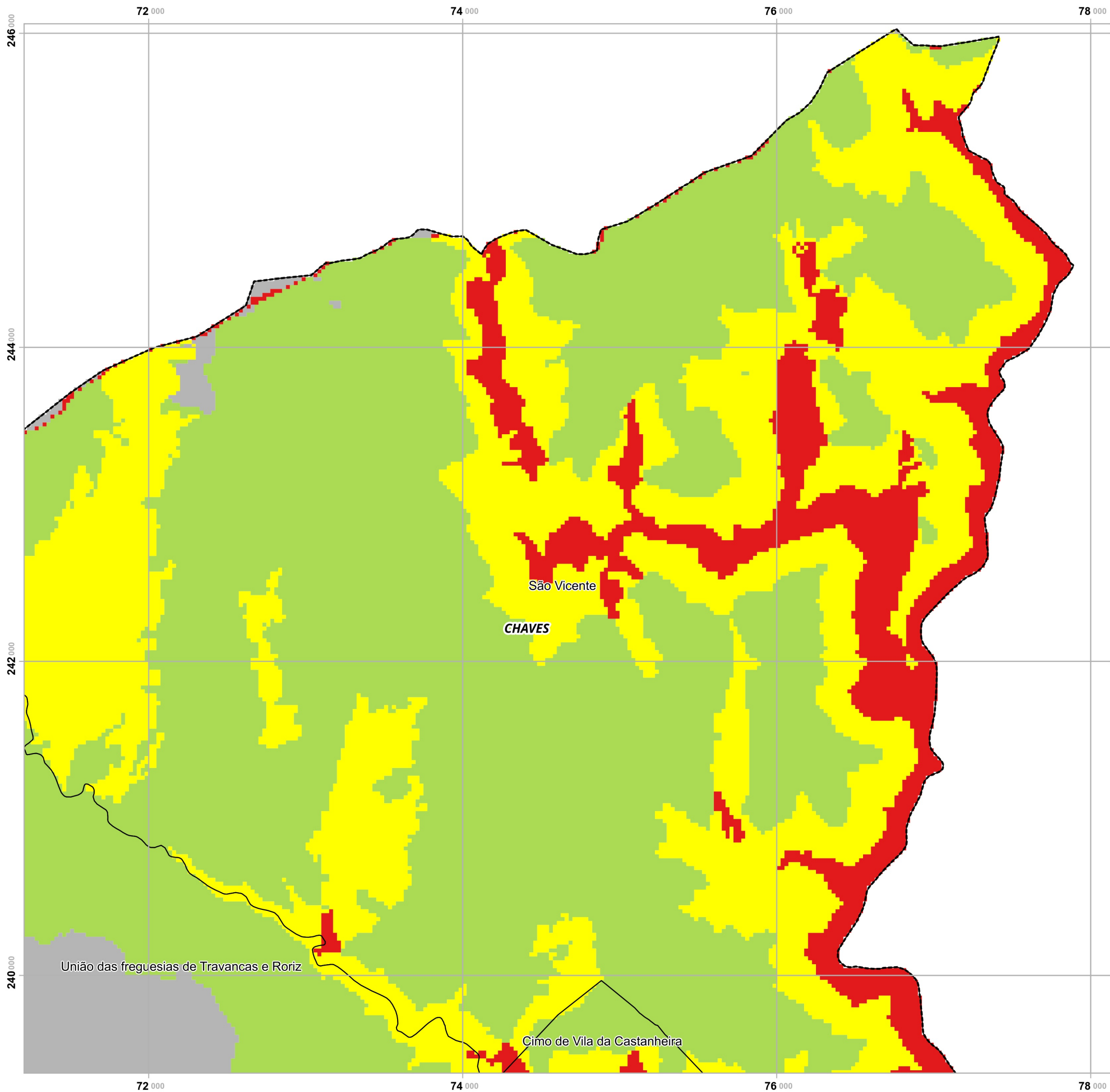
### Limites administrativos

- Freguesias
- Concelho de Chaves
- Concelhos limítrofes

Elaborado por:







# Plano Municipal de Emergência e de Proteção Civil | Município de Chaves

Mapa nº 8.1 | Folha 5

Carta de Suscetibilidade: Nevoeiros

Escala: 1:25 000

0 0.25 0.5 km

Sistema de Referência:  
ETRS89/Portugal TM06

Data de elaboração: 2018-12-07

Fontes: DGT (2017). EU-DEM (2017).

|    |    |    |    |    |
|----|----|----|----|----|
| 1  | 2  | 3  | 4  | 5  |
| 6  | 7  | 8  | 9  | 10 |
| 11 | 12 | 13 | 14 |    |
| 15 | 16 | 17 | 18 |    |
| 19 | 20 | 21 |    |    |

Cofinanciado por:



## Legenda

### Suscetibilidade

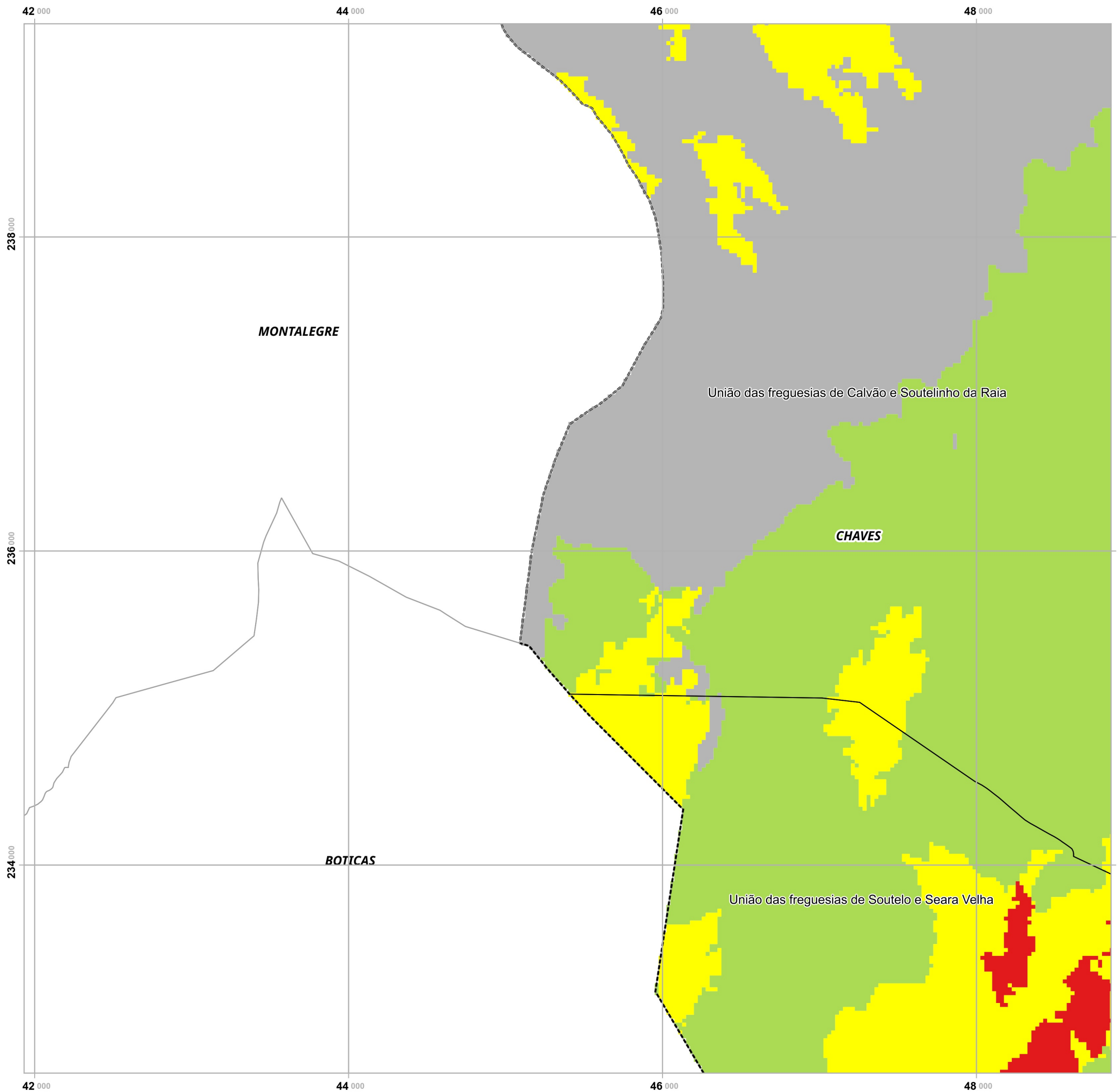
- Baixa
- Moderada
- Elevada
- Nula/ND

### Limites administrativos

- Freguesias
- Concelho de Chaves
- Concelhos limítrofes

Elaborado por:





# Plano Municipal de Emergência e de Proteção Civil | Município de Chaves

Mapa nº 8.1 | Folha 6

Carta de Suscetibilidade: Nevoeiros

Escala: 1:25 000

0 0.25 0.5 km

Sistema de Referência:  
ETRS89/Portugal TM06

Data de elaboração: 2018-12-07

Fontes: DGT (2017). EU-DEM (2017).

|    |    |    |    |    |
|----|----|----|----|----|
| 1  | 2  | 3  | 4  | 5  |
| 6  | 7  | 8  | 9  | 10 |
| 11 | 12 | 13 | 14 |    |
| 15 | 16 | 17 | 18 |    |
| 19 | 20 | 21 |    |    |

Cofinanciado por:



## Legenda

### Suscetibilidade

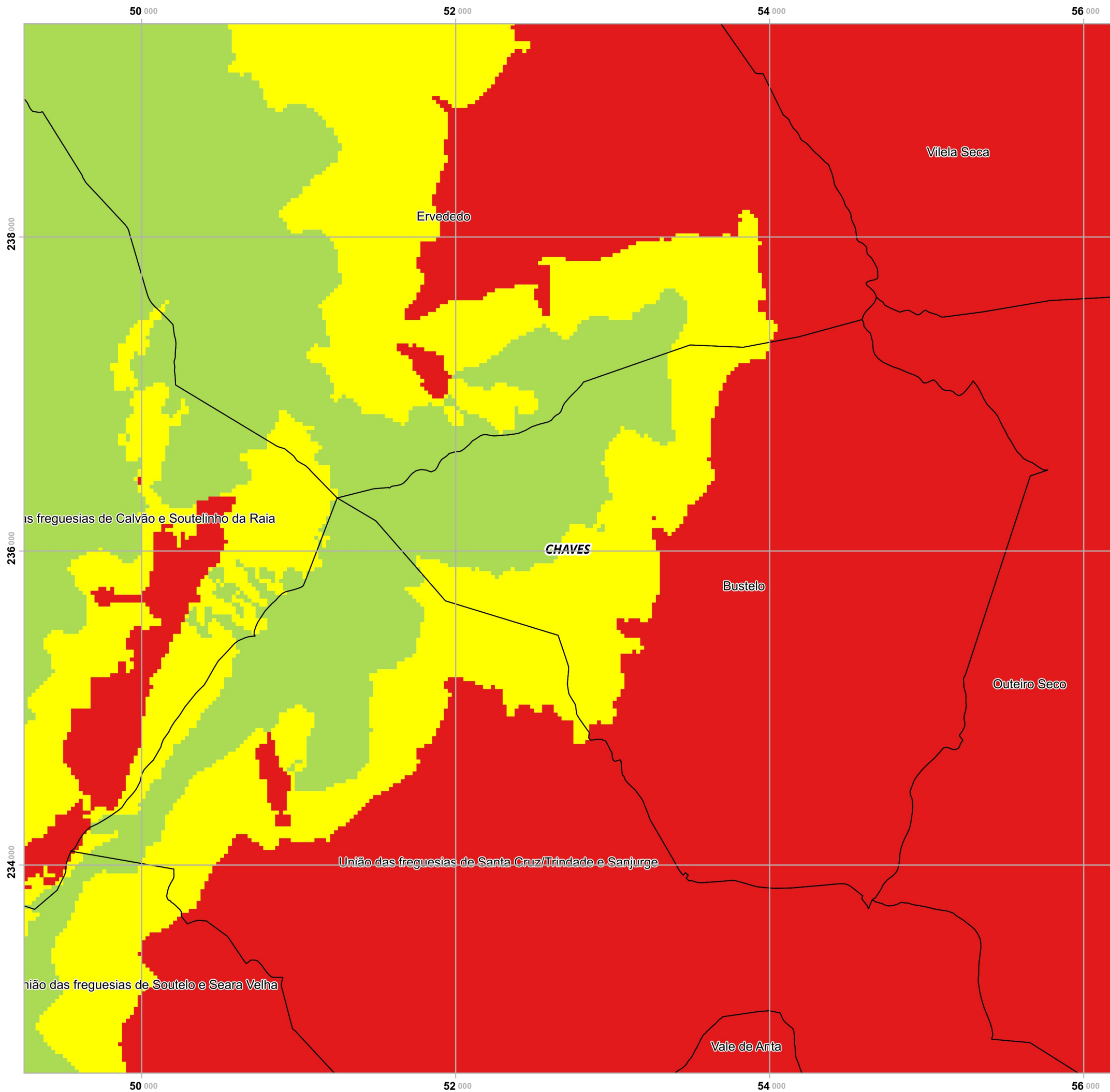
- Baixa
- Moderada
- Elevada
- Nula/ND

### Limites administrativos

- Freguesias
- Concelho de Chaves
- Concelhos limítrofes

Elaborado por:





# Plano Municipal de Emergência e de Proteção Civil | Município de Chaves

Mapa nº 8.1 | Folha 7

Carta de Suscetibilidade: Nevoeiros

Escala: 1:25 000

0 0.25 0.5 km

Sistema de Referência:  
ETRS89/Portugal TM06

Data de elaboração: 2018-12-07

Fontes: DGT (2017). EU-DEM (2017).

|    |    |    |    |    |
|----|----|----|----|----|
| 1  | 2  | 3  | 4  | 5  |
| 6  | 7  | 8  | 9  | 10 |
| 11 | 12 | 13 | 14 |    |
| 15 | 16 | 17 | 18 |    |
| 19 | 20 | 21 |    |    |

Cofinanciado por:



## Legenda

### Suscetibilidade

- Baixa
- Moderada
- Elevada
- Nula/ND

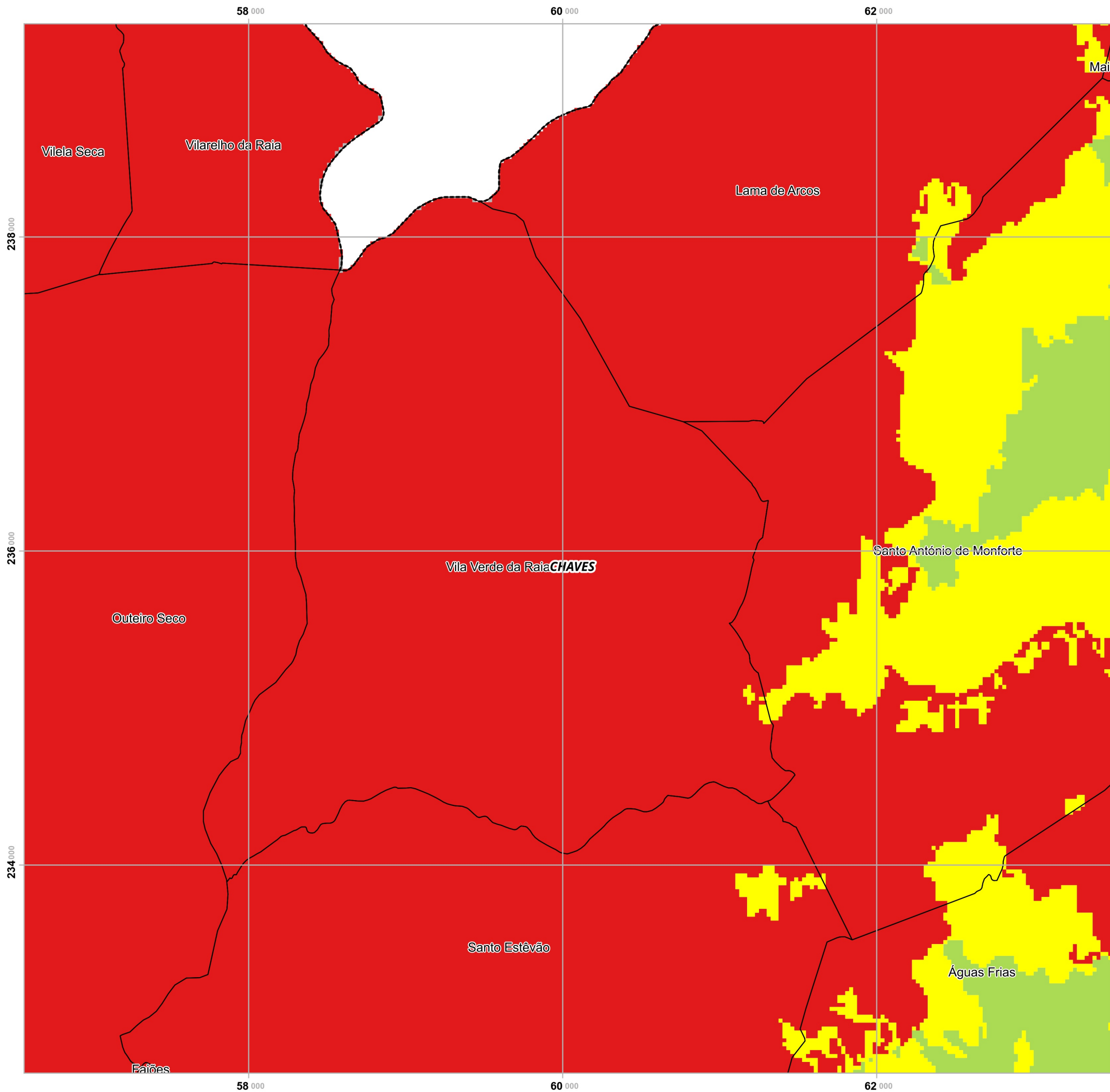
### Limites administrativos

- Freguesias
- Concelho de Chaves
- Concelhos limítrofes

Elaborado por:







# Plano Municipal de Emergência e de Proteção Civil | Município de Chaves

Mapa nº 8.1 | Folha 8

Carta de Suscetibilidade: Nevoeiros

Escala: 1:25 000

0 0.25 0.5 km

Sistema de Referência:  
ETRS89/Portugal TM06

Data de elaboração: 2018-12-07

Fontes: DGT (2017). EU-DEM (2017).

|    |    |    |    |    |
|----|----|----|----|----|
| 1  | 2  | 3  | 4  | 5  |
| 6  | 7  | 8  | 9  | 10 |
| 11 | 12 | 13 | 14 |    |
| 15 | 16 | 17 | 18 |    |
| 19 | 20 | 21 |    |    |

Cofinanciado por:



## Legenda

### Suscetibilidade

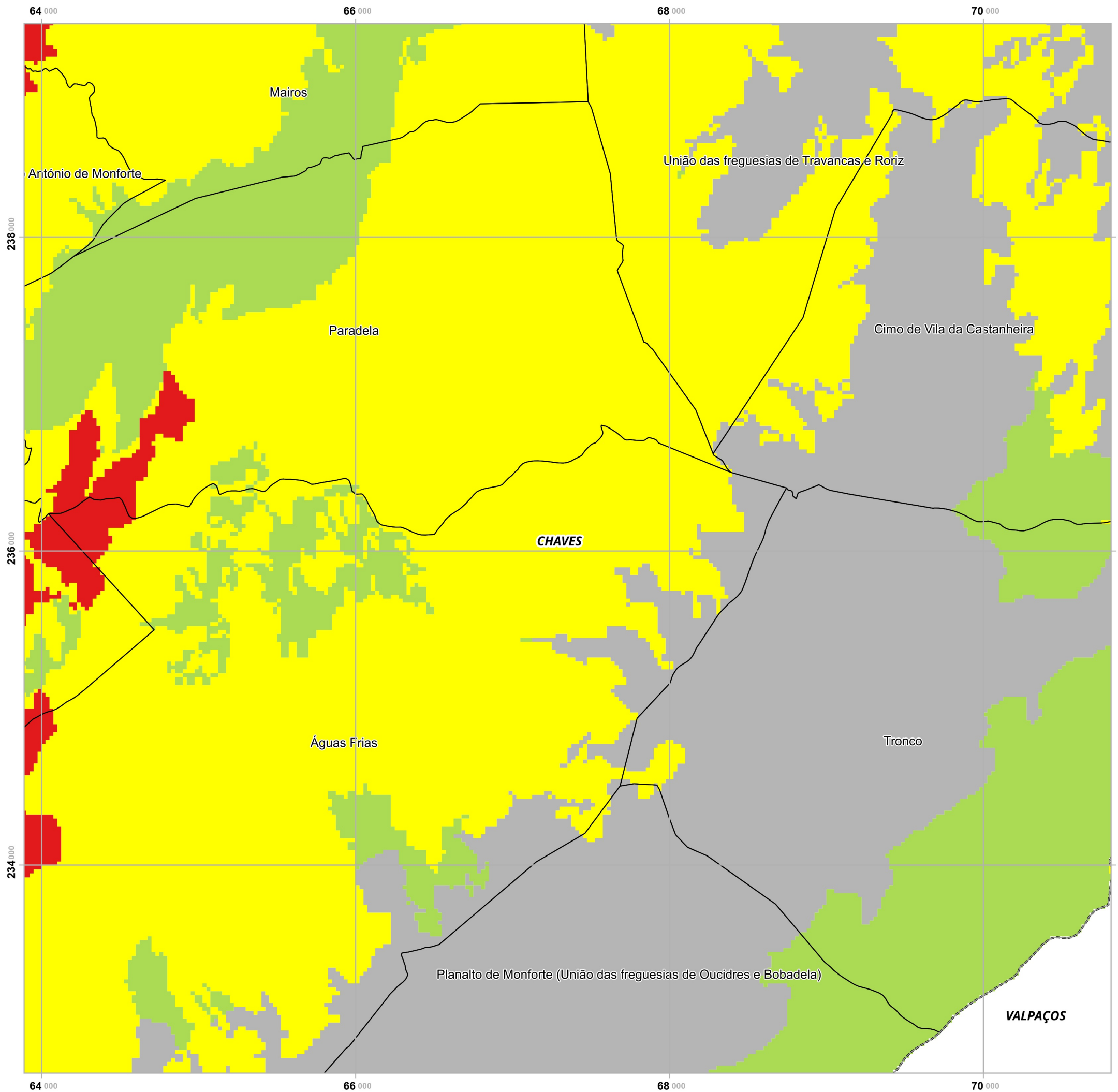
- Baixa
- Moderada
- Elevada
- Nula/ND

### Limites administrativos

- Frequesias
- Concelho de Chaves
- Concelhos limítrofes

Elaborado por:





# Plano Municipal de Emergência e de Proteção Civil | Município de Chaves

Mapa nº 8.1 | Folha 9

Carta de Suscetibilidade: Nevoeiros

Escala: 1:25 000



Sistema de Referência: ETRS89/Portugal TM06

Data de elaboração: 2018-12-07

|    |    |    |    |    |
|----|----|----|----|----|
| 1  | 2  | 3  | 4  | 5  |
| 6  | 7  | 8  | 9  | 10 |
| 11 | 12 | 13 | 14 |    |
| 15 | 16 | 17 | 18 |    |
| 19 | 20 | 21 |    |    |

Fontes: DGT (2017). EU-DEM (2017).

Cofinanciado por:



## Legenda

### Suscetibilidade

- Baixa
- Moderada
- Elevada
- Nula/ND

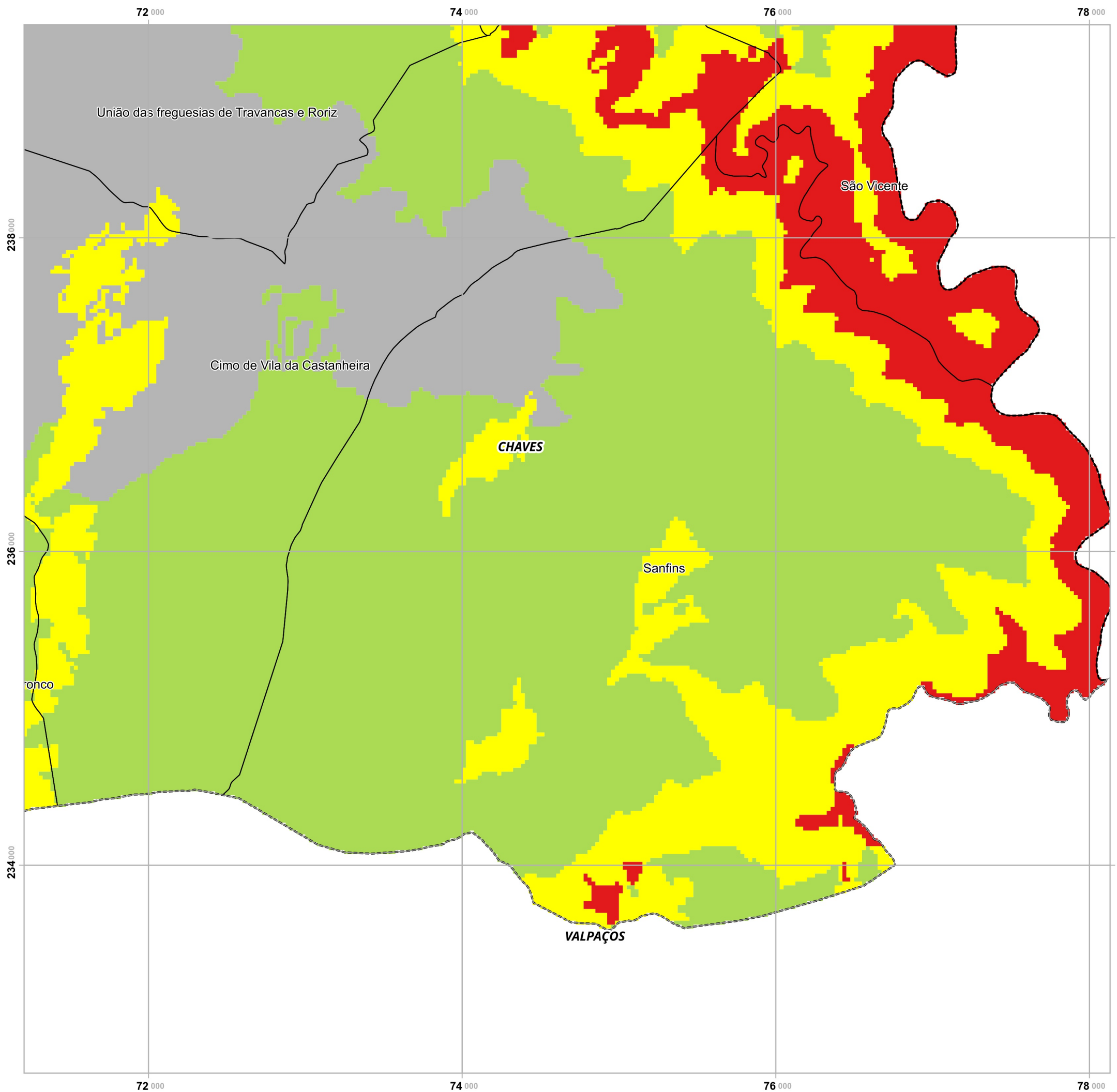
### Limites administrativos

- Freguesias
- Concelho de Chaves
- Concelhos limítrofes

Elaborado por:







# Plano Municipal de Emergência e de Proteção Civil | Município de Chaves

Mapa nº 8.1 | Folha 10

Carta de Suscetibilidade: Nevoeiros

Escala: 1:25 000



Sistema de Referência: ETRS89/Portugal TM06

Data de elaboração: 2018-12-07

|    |    |    |    |    |
|----|----|----|----|----|
| 1  | 2  | 3  | 4  | 5  |
| 6  | 7  | 8  | 9  | 10 |
| 11 | 12 | 13 | 14 |    |
| 15 | 16 | 17 | 18 |    |
| 19 | 20 | 21 |    |    |

Fontes: DGT (2017). EU-DEM (2017).

Cofinanciado por:



## Legenda

### Suscetibilidade

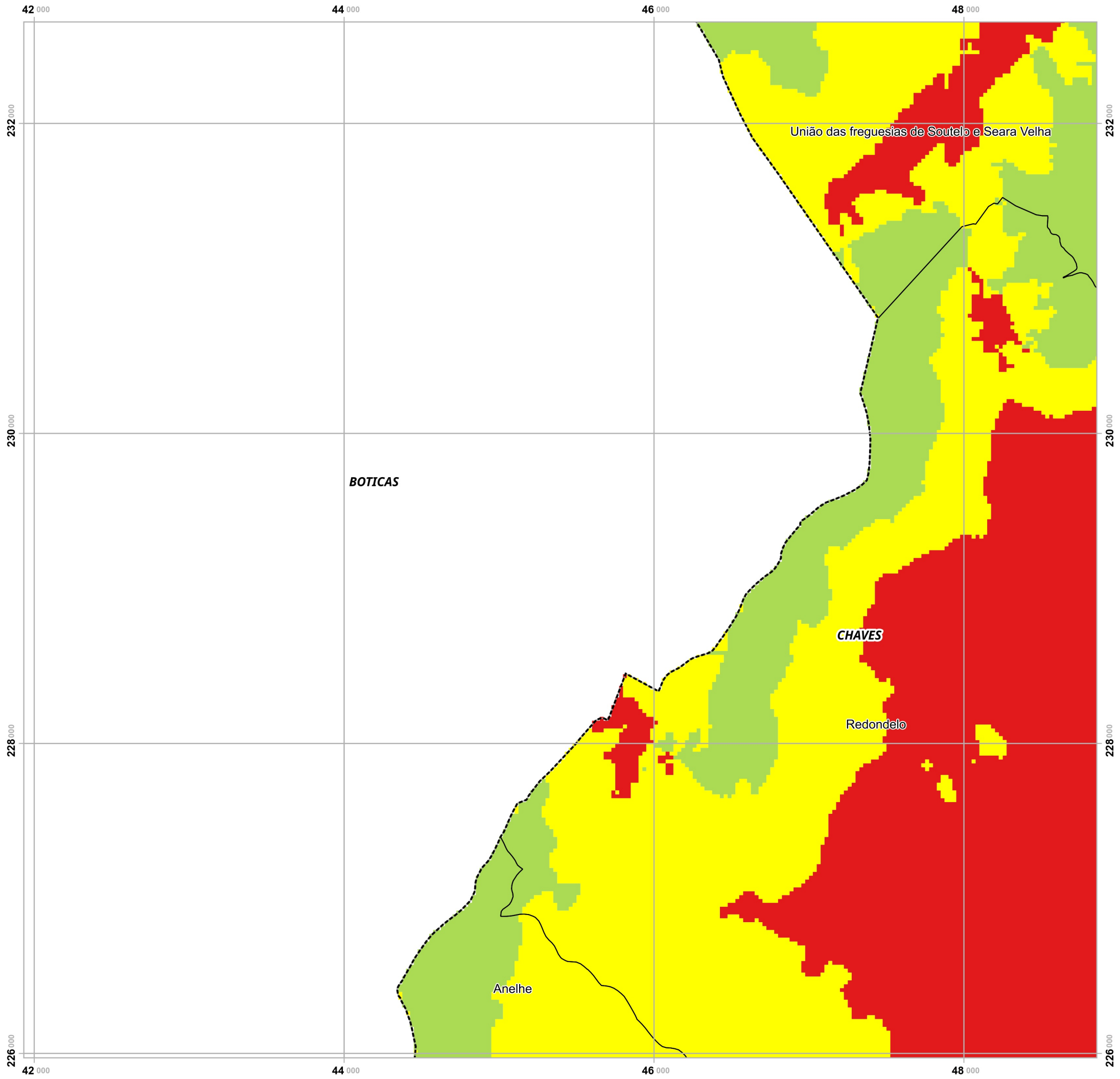
- Baixa
- Moderada
- Elevada
- Nula/ND

### Limites administrativos

- Freguesias
- Concelho de Chaves
- Concelhos limítrofes

Elaborado por:





# Plano Municipal de Emergência e de Proteção Civil | Município de Chaves

Mapa nº 8.1 | Folha 11

Carta de Suscetibilidade: Nevoeiros

Escala: 1:25 000

0 0.25 0.5 km

Sistema de Referência:  
ETRS89/Portugal TM06

Data de elaboração: 2018-12-07

Fontes: DGT (2017). EU-DEM (2017).

|    |    |    |    |    |
|----|----|----|----|----|
| 1  | 2  | 3  | 4  | 5  |
| 6  | 7  | 8  | 9  | 10 |
| 11 | 12 | 13 | 14 |    |
| 15 | 16 | 17 | 18 |    |
| 19 | 20 | 21 |    |    |

Cofinanciado por:



## Legenda

### Suscetibilidade

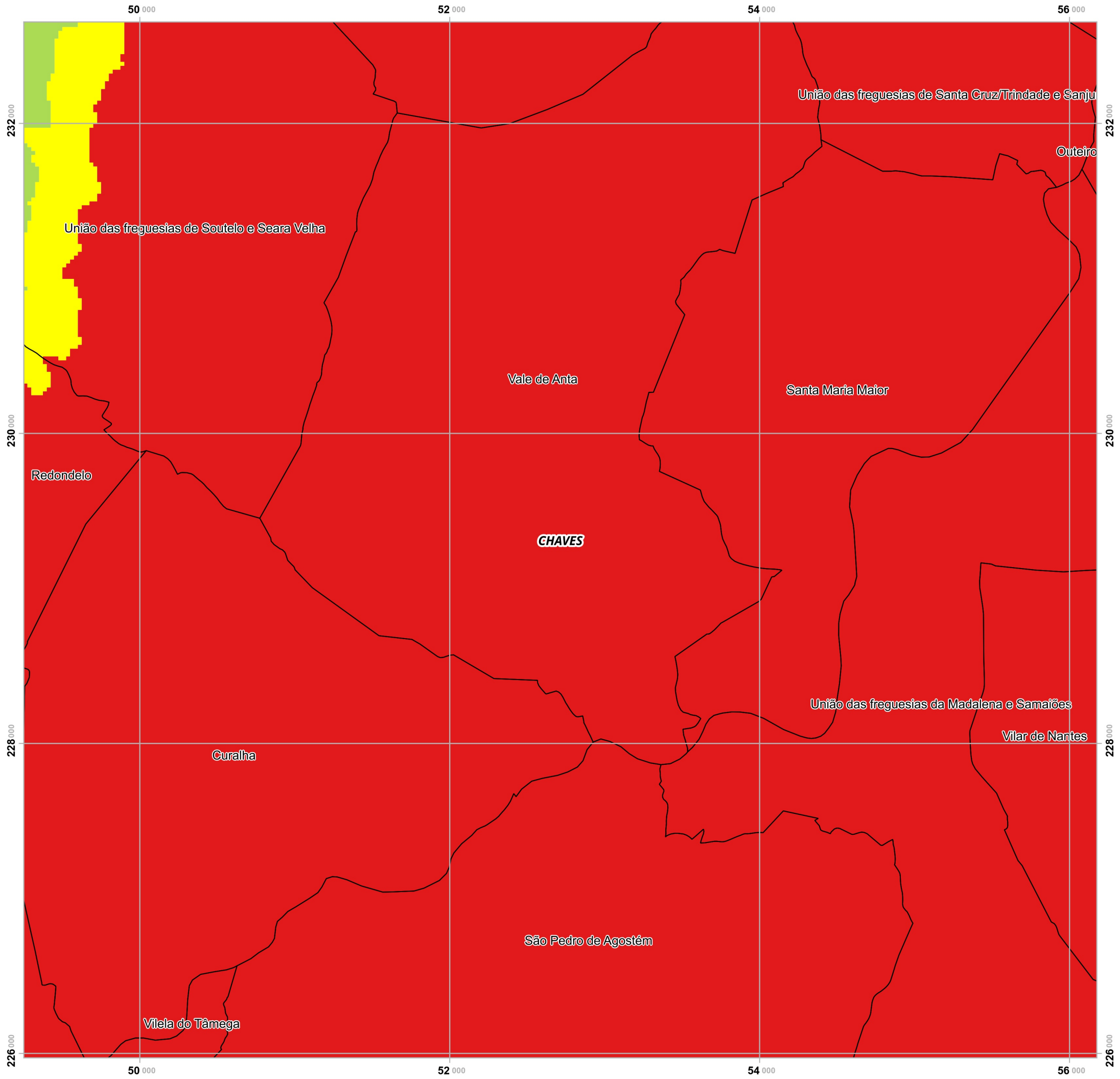
- Baixa
- Moderada
- Elevada
- Nula/ND

### Limites administrativos

- Freguesias
- Concelho de Chaves
- Concelhos limítrofes

Elaborado por:





# Plano Municipal de Emergência e de Proteção Civil | Município de Chaves

Mapa nº 8.1 | Folha 12

Carta de Suscetibilidade: Nevoeiros

Escala: 1:25 000



Sistema de Referência: ETRS89/Portugal TM06

Data de elaboração: 2018-12-07

|    |    |    |    |    |
|----|----|----|----|----|
| 1  | 2  | 3  | 4  | 5  |
| 6  | 7  | 8  | 9  | 10 |
| 11 | 12 | 13 | 14 |    |
| 15 | 16 | 17 | 18 |    |
| 19 | 20 | 21 |    |    |



Fontes: DGT (2017). EU-DEM (2017).

Cofinanciado por:



## Legenda

### Suscetibilidade

- Baixa
- Moderada
- Elevada
- Nula/ND

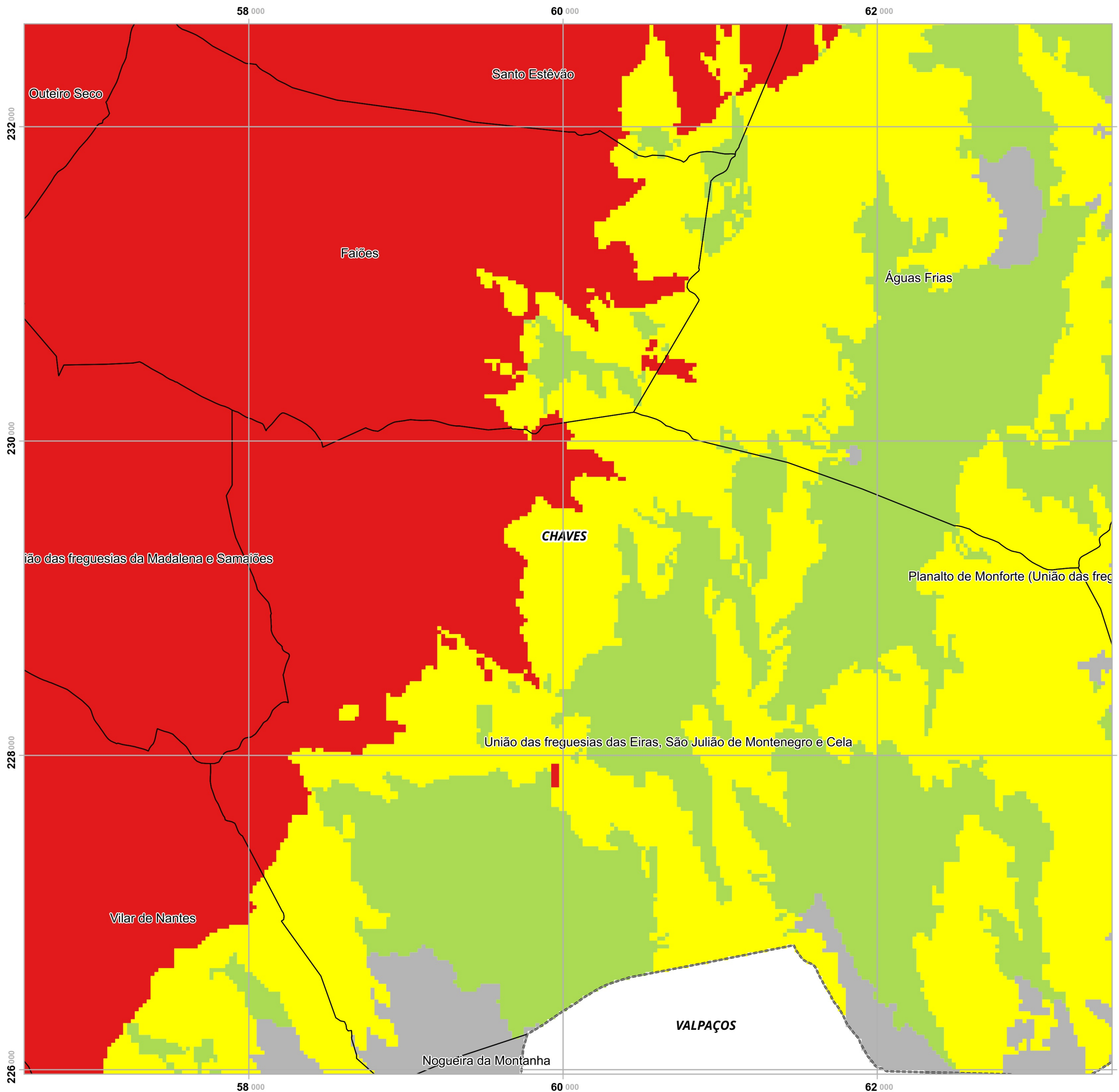
### Limites administrativos

- Freguesias
- Concelho de Chaves
- Concelhos limítrofes

Elaborado por:







# Plano Municipal de Emergência e de Proteção Civil | Município de Chaves

Mapa nº 8.1 | Folha 13

Carta de Suscetibilidade: Nevoeiros

Escala: 1:25 000

0 0.25 0.5 km

Sistema de Referência:  
ETRS89/Portugal TM06

Data de elaboração: 2018-12-07

Fontes: DGT (2017). EU-DEM (2017).

|    |    |    |    |    |
|----|----|----|----|----|
| 1  | 2  | 3  | 4  | 5  |
| 6  | 7  | 8  | 9  | 10 |
| 11 | 12 | 13 | 14 |    |
| 15 | 16 | 17 | 18 |    |
| 19 | 20 | 21 |    |    |

Cofinanciado por:



## Legenda

### Suscetibilidade

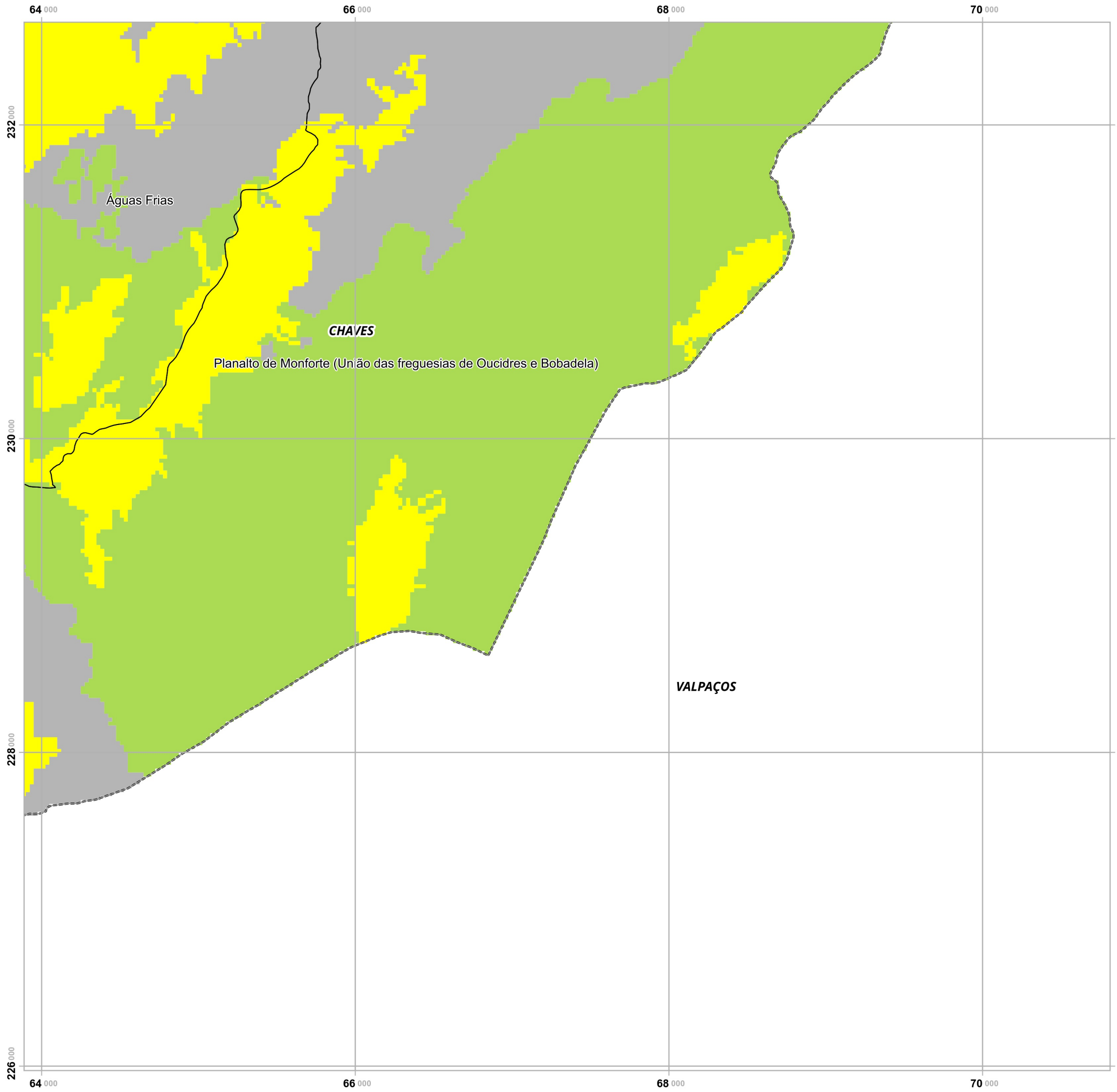
- Baixa
- Moderada
- Elevada
- Nula/ND

### Limites administrativos

- Freguesias
- Concelho de Chaves
- Concelhos limítrofes

Elaborado por:





# Plano Municipal de Emergência e de Proteção Civil | Município de Chaves

Mapa nº 8.1 | Folha 14

Carta de Suscetibilidade: Nevoeiros

Escala: 1:25 000



Sistema de Referência: ETRS89/Portugal TM06

Data de elaboração: 2018-12-07

|    |    |    |    |    |
|----|----|----|----|----|
| 1  | 2  | 3  | 4  | 5  |
| 6  | 7  | 8  | 9  | 10 |
| 11 | 12 | 13 | 14 | 18 |
| 15 | 16 | 17 | 18 | 18 |
| 19 | 20 | 21 |    |    |

Fontes: DGT (2017). EU-DEM (2017).

Cofinanciado por:



## Legenda

### Suscetibilidade

- Baixa
- Moderada
- Elevada
- Nula/ND

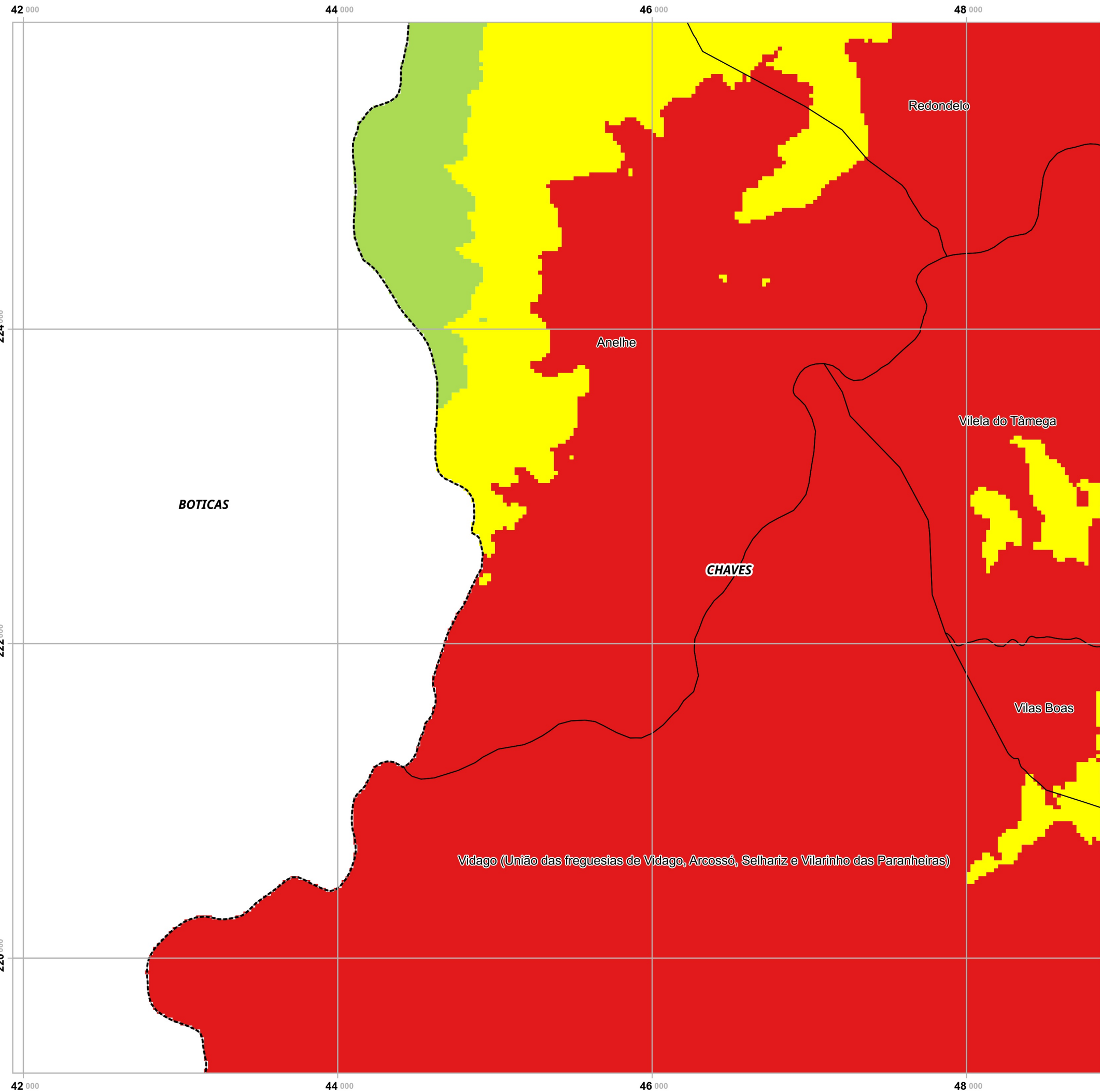
### Limites administrativos

- Freguesias
- Concelho de Chaves
- Concelhos limítrofes

Elaborado por:







# Plano Municipal de Emergência e de Proteção Civil | Município de Chaves

Mapa nº 8.1 | Folha 15

Carta de Suscetibilidade: Nevoeiros

Escala: 1:25 000



Sistema de Referência: ETRS89/Portugal TM06

Data de elaboração: 2018-12-07

|    |    |    |    |    |
|----|----|----|----|----|
| 1  | 2  | 3  | 4  | 5  |
| 6  | 7  | 8  | 9  | 10 |
| 11 | 12 | 13 | 14 |    |
| 15 | 16 | 17 | 18 |    |
| 19 | 20 | 21 |    |    |

Fontes: DGT (2017). EU-DEM (2017).

Cofinanciado por:



## Legenda

### Suscetibilidade

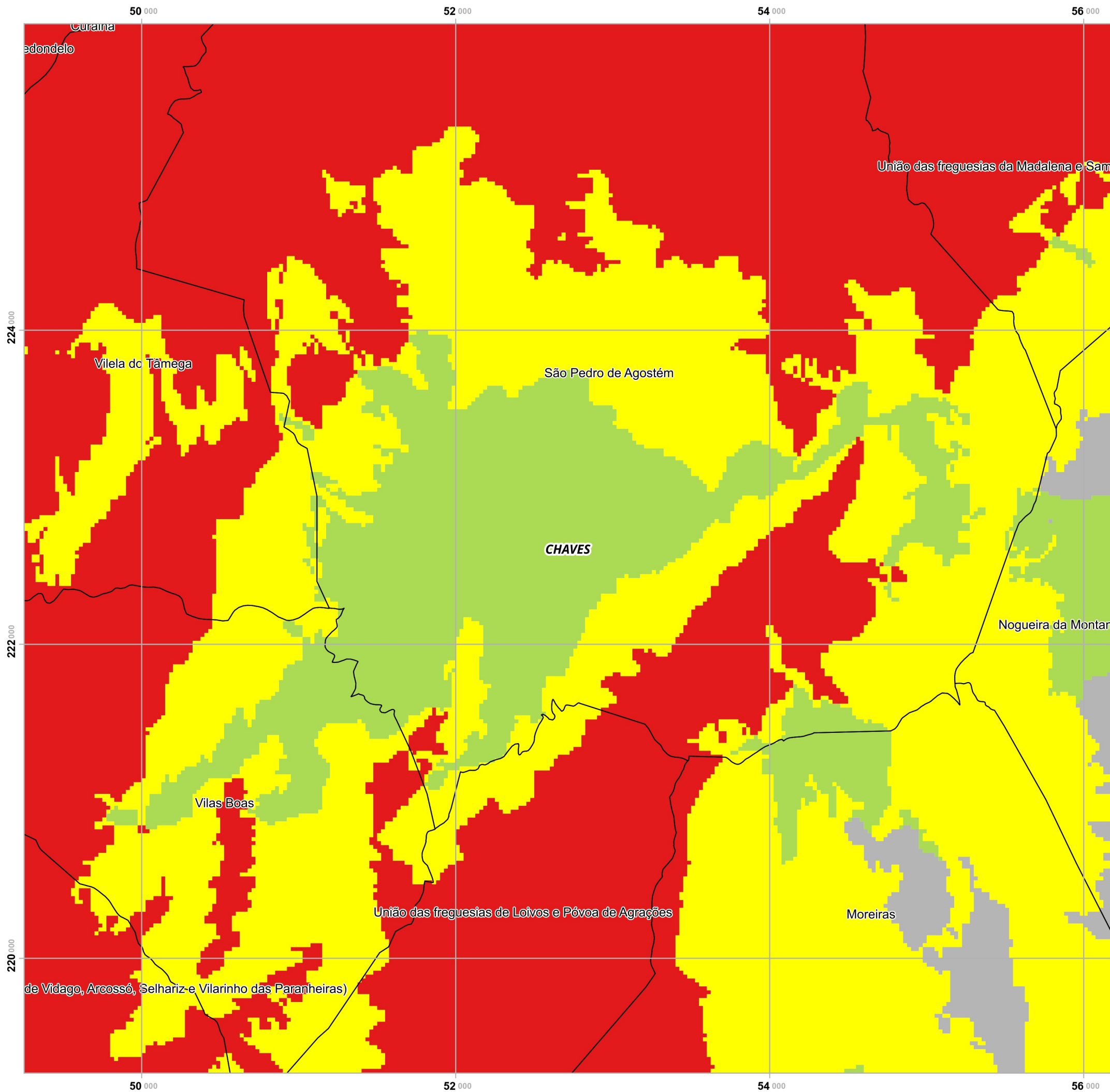
- Baixa
- Moderada
- Elevada
- Nula/ND

### Limites administrativos

- Freguesias
- Concelho de Chaves
- Concelhos limítrofes

Elaborado por:





# Plano Municipal de Emergência e de Proteção Civil | Município de Chaves

Mapa nº 8.1 | Folha 16

Carta de Suscetibilidade: Nevoeiros

Escala: 1:25 000



Sistema de Referência: ETRS89/Portugal TM06

Data de elaboração: 2018-12-07

|    |    |    |    |    |
|----|----|----|----|----|
| 1  | 2  | 3  | 4  | 5  |
| 6  | 7  | 8  | 9  | 10 |
| 11 | 12 | 13 | 14 |    |
| 15 | 16 | 17 | 18 |    |
| 19 | 20 | 21 |    |    |

Fontes: DGT (2017). EU-DEM (2017).

Cofinanciado por:



## Legenda

### Suscetibilidade

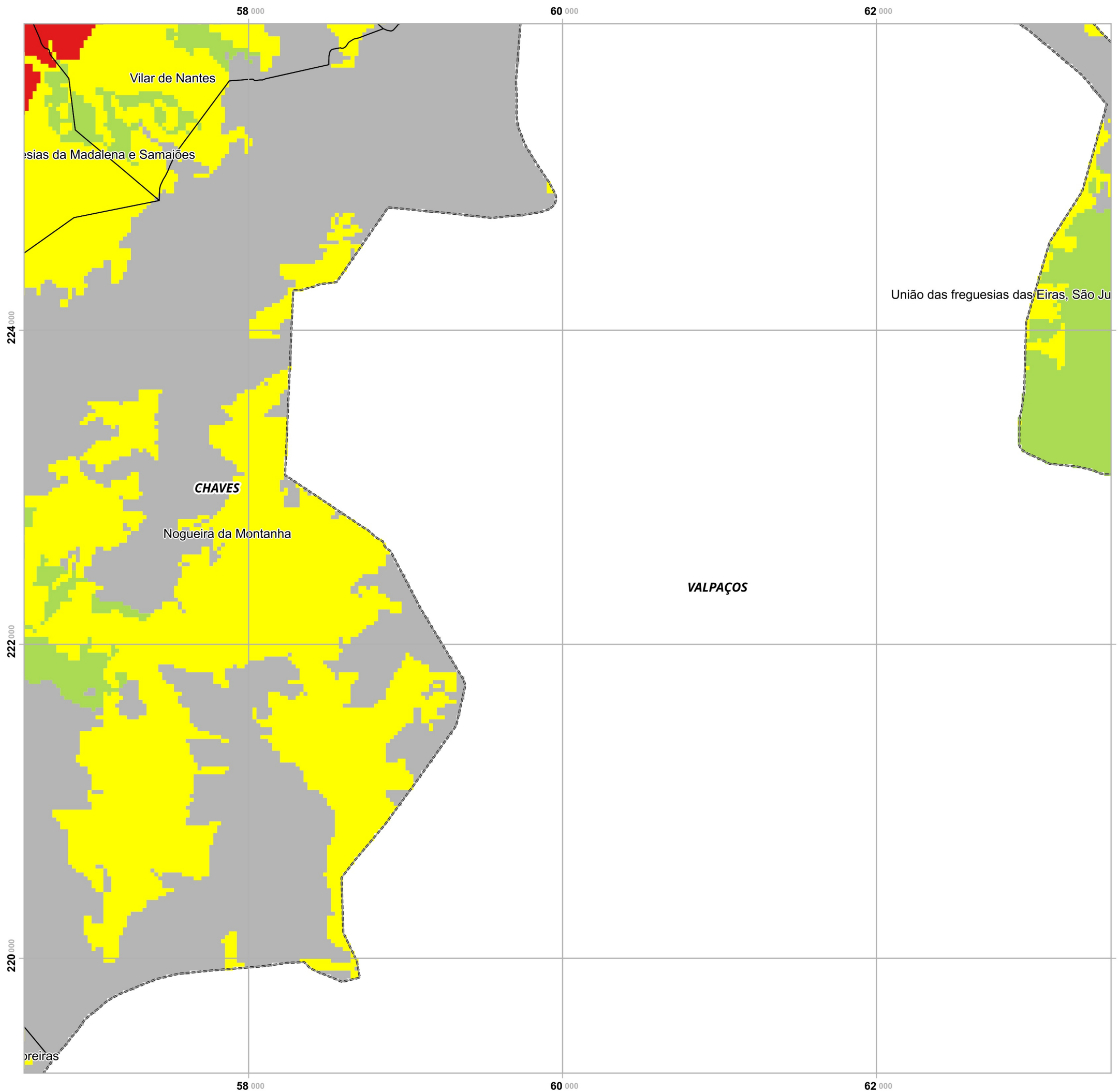
- Baixa
- Moderada
- Elevada
- Nula/ND

### Limites administrativos

- Freguesias
- Concelho de Chaves
- Concelhos limítrofes

Elaborado por:





# Plano Municipal de Emergência e de Proteção Civil | Município de Chaves

Mapa nº 8.1 | Folha 17

Carta de Suscetibilidade: Nevoeiros

Escala: 1:25 000

0 0.25 0.5 km

Sistema de Referência:  
ETRS89/Portugal TM06

Data de elaboração: 2018-12-07

|    |    |    |    |    |
|----|----|----|----|----|
| 1  | 2  | 3  | 4  | 5  |
| 6  | 7  | 8  | 9  | 10 |
| 11 | 12 | 13 | 14 |    |
| 15 | 16 | 17 | 18 |    |
| 19 | 20 | 21 |    |    |

Fontes: DGT (2017). EU-DEM (2017).

Cofinanciado por:



## Legenda

### Suscetibilidade

- Baixa
- Moderada
- Elevada
- Nula/ND

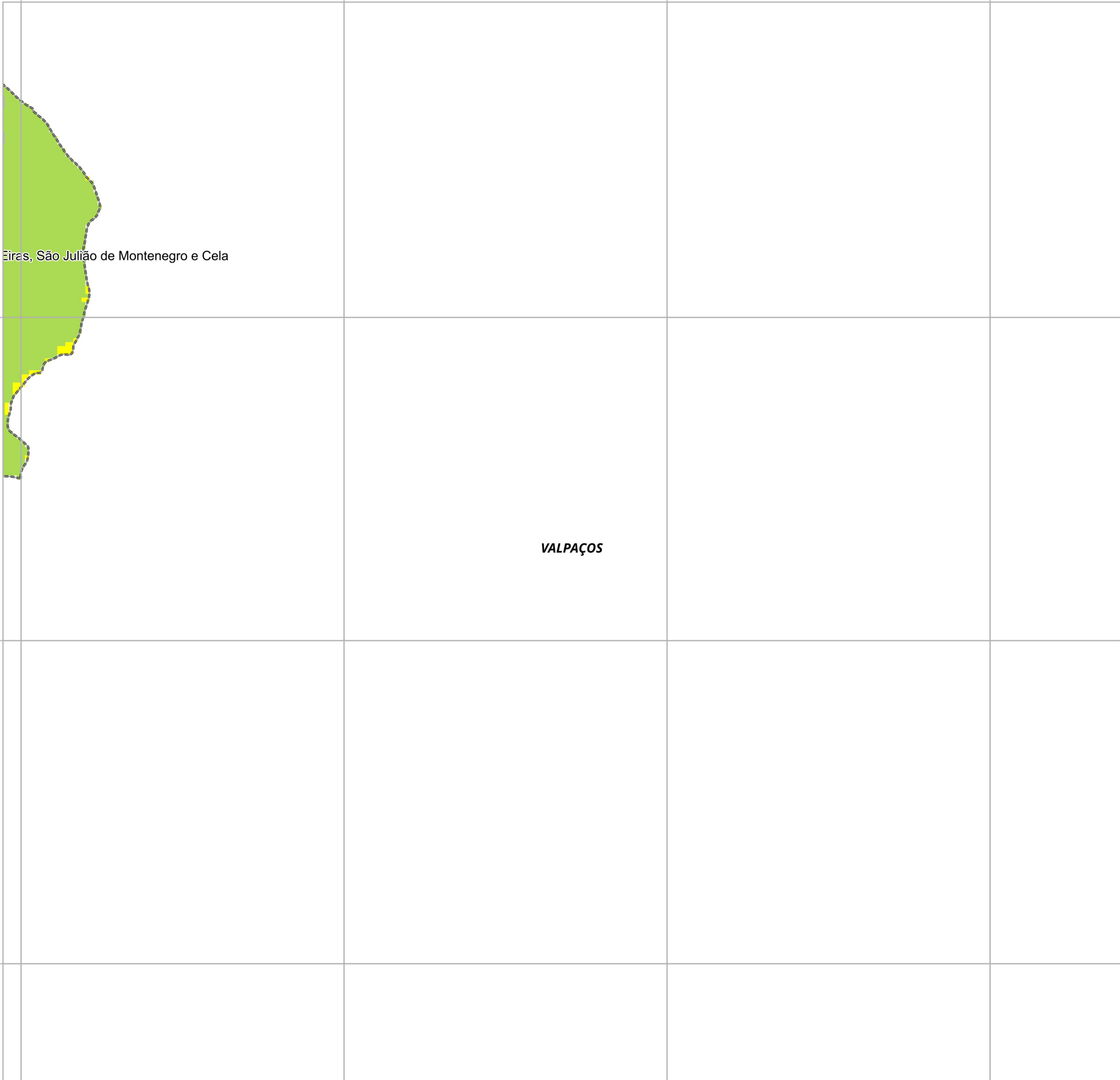
### Limites administrativos

- Freguesias
- Concelho de Chaves
- Concelhos limítrofes

Elaborado por:



64 000 66 000 68 000 70 000




# Plano Municipal de Emergência e de Proteção Civil | Município de Chaves

Mapa nº 8.1 | Folha 18

Carta de Suscetibilidade: Nevoeiros

Escala: 1:25 000



Sistema de Referência: ETRS89/Portugal TM06

Data de elaboração: 2018-12-07

|    |    |    |    |    |
|----|----|----|----|----|
| 1  | 2  | 3  | 4  | 5  |
| 6  | 7  | 8  | 9  | 10 |
| 11 | 12 | 13 | 14 |    |
| 15 | 16 | 17 | 18 |    |
| 19 | 20 | 21 |    |    |

Fontes: DGT (2017). EU-DEM (2017).

Cofinanciado por:



## Legenda

### Suscetibilidade

- Baixa
- Moderada
- Elevada
- Nula/ND

### Limites administrativos

- Frequesias
- Concelho de Chaves
- Concelhos limítrofes

Elaborado por:



64 000 66 000 68 000 70 000

224 000

222 000

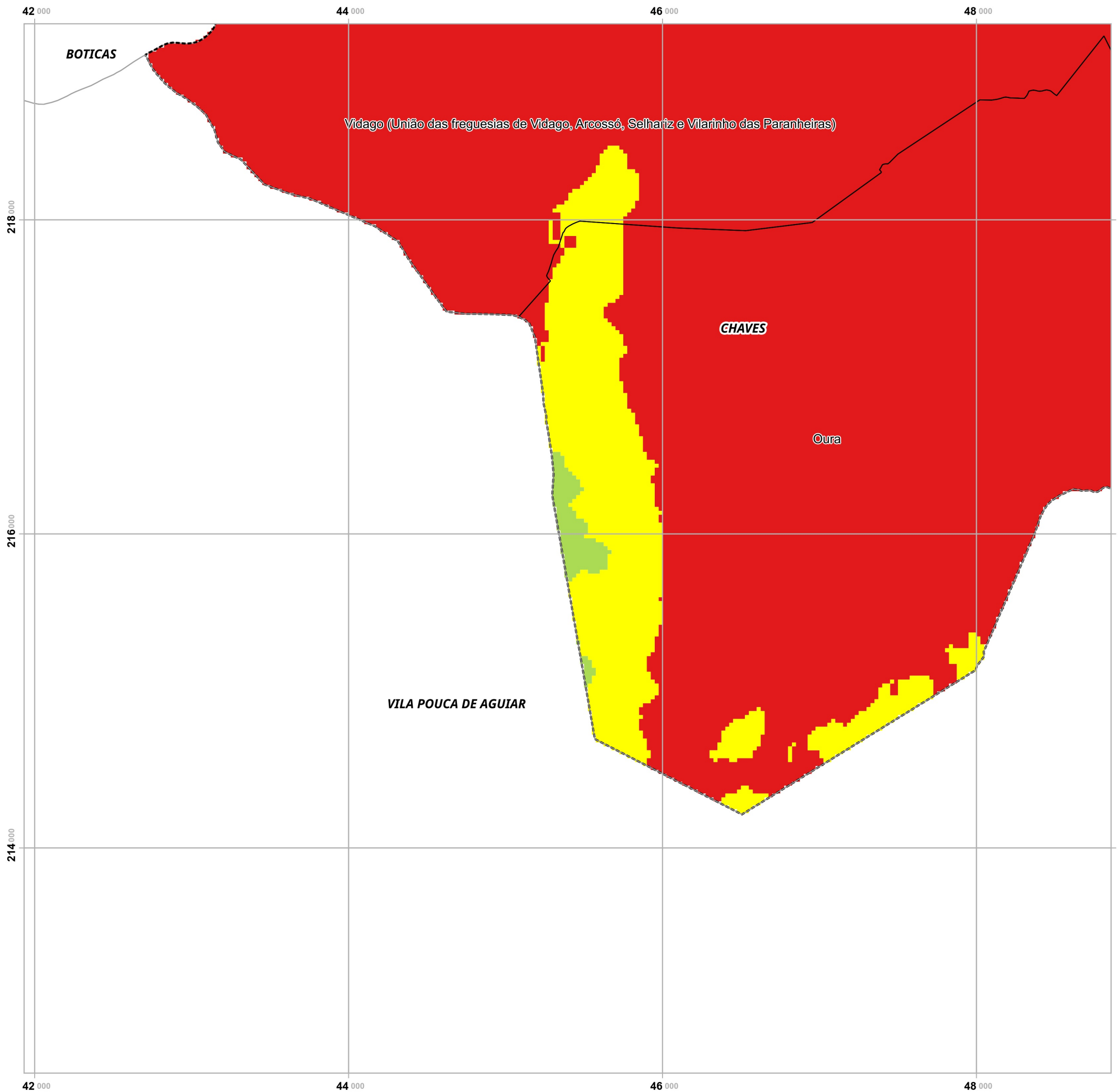
220 000

224 000

222 000

220 000





# Plano Municipal de Emergência e de Proteção Civil | Município de Chaves

Mapa nº 8.1 | Folha 19

Carta de Suscetibilidade: Nevoeiros

Escala: 1:25 000



Sistema de Referência: ETRS89/Portugal TM06

Data de elaboração: 2018-12-07

Fontes: DGT (2017). EU-DEM (2017).

|    |    |    |    |    |
|----|----|----|----|----|
| 1  | 2  | 3  | 4  | 5  |
| 6  | 7  | 8  | 9  | 10 |
| 11 | 12 | 13 | 14 |    |
| 15 | 16 | 17 | 18 |    |
| 19 | 20 | 21 |    |    |

Cofinanciado por:



## Legenda

### Suscetibilidade

- Baixa
- Moderada
- Elevada
- Nula/ND

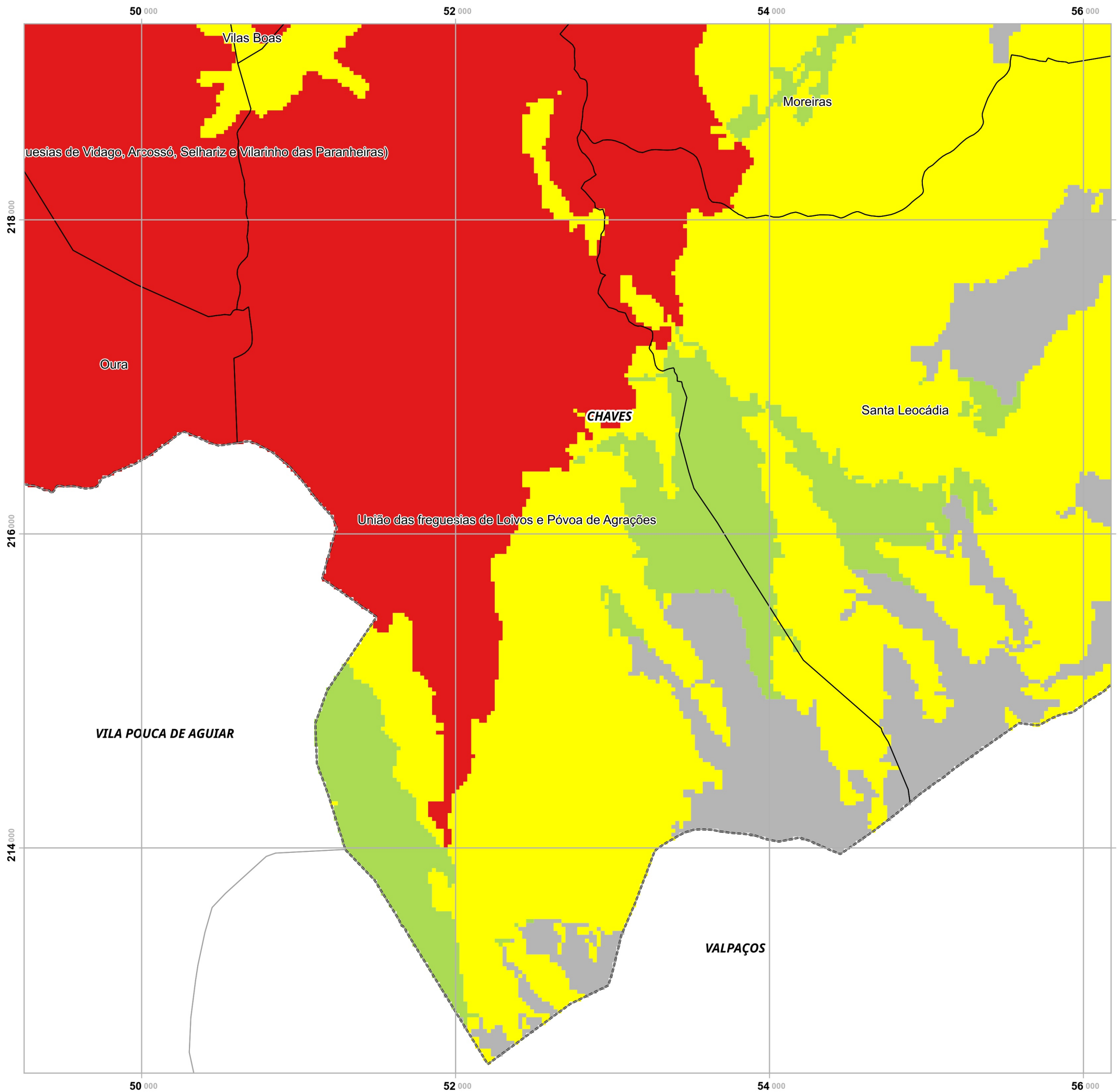
### Limites administrativos

- Frequesias
- Concelho de Chaves
- Concelhos limítrofes

Elaborado por:







# Plano Municipal de Emergência e de Proteção Civil | Município de Chaves

Mapa nº 8.1 | Folha 20

Carta de Suscetibilidade: Nevoeiros

Escala: 1:25 000

0 0.25 0.5 km

Sistema de Referência: ETRS89/Portugal TM06

Data de elaboração: 2018-12-07

Fontes: DGT (2017). EU-DEM (2017).

|    |    |    |    |    |
|----|----|----|----|----|
| 1  | 2  | 3  | 4  | 5  |
| 6  | 7  | 8  | 9  | 10 |
| 11 | 12 | 13 | 14 |    |
| 15 | 16 | 17 | 18 |    |
| 19 | 20 | 21 |    |    |

Cofinanciado por:



## Legenda

### Suscetibilidade

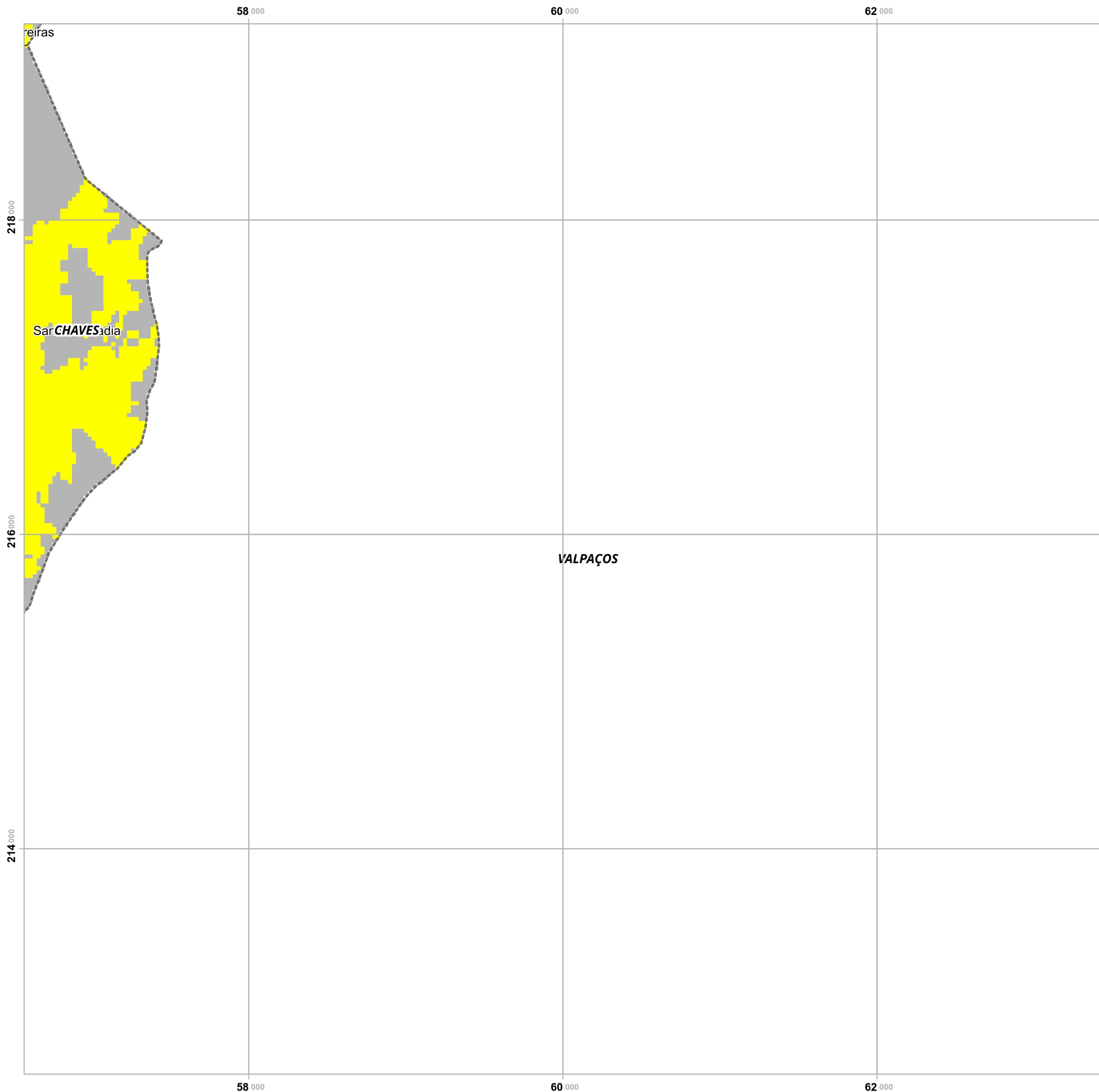
- Baixa
- Moderada
- Elevada
- Nula/ND

### Limites administrativos

- Freguesias
- Concelho de Chaves
- Concelhos limítrofes

Elaborado por:





# Plano Municipal de Emergência e de Proteção Civil | Município de Chaves

Mapa nº 8.1 | Folha 21

Carta de Suscetibilidade: Nevoeiros

Escala: 1:25 000

0 0.25 0.5 km

Sistema de Referência:  
ETRS89/Portugal TM06

Data de elaboração: 2018-12-07

Fontes: DGT (2017). EU-DEM (2017).

|    |    |    |    |    |
|----|----|----|----|----|
| 1  | 2  | 3  | 4  | 5  |
| 6  | 7  | 8  | 9  | 10 |
| 11 | 12 | 13 | 14 |    |
| 15 | 16 | 17 | 18 |    |
| 19 | 20 | 21 |    |    |

Cofinanciado por:



## Legenda

### Suscetibilidade

- Baixa
- Moderada
- Elevada
- Nula/ND

### Limites administrativos

- Frequecias
- Concelho de Chaves
- Concelhos limítrofes

Elaborado por:

