

32 000

34 000

36 000

222 000

220 000

218 000

32 000

34 000

36 000

222 000

220 000

218 000

Plano Municipal de Emergência e de Proteção Civil | Município de Ribeira de Pena

Mapa nº 18.1 | Folha 1

Carta da produção, armazenamento e distribuição de energia

Escala: 1:25 000

0 0.25 0.5 km

Sistema de Referência:
ETRS89/Portugal TM06

Data de elaboração: 2019-04-09

		1
	2	3
4	5	6
7	8	9
	10	11

Fontes: CMRP (2017). DGEG (2018). DGT (2017).

Cofinanciado por:



Legenda

- ? Aerogeradores
- ⚡ Hídricas
- 🛢 Bombas de combustível
- ✳ Depósitos ou armazenamento de gás

Rede Elétrica

- Alta tensão
- Média tensão

Limites administrativos

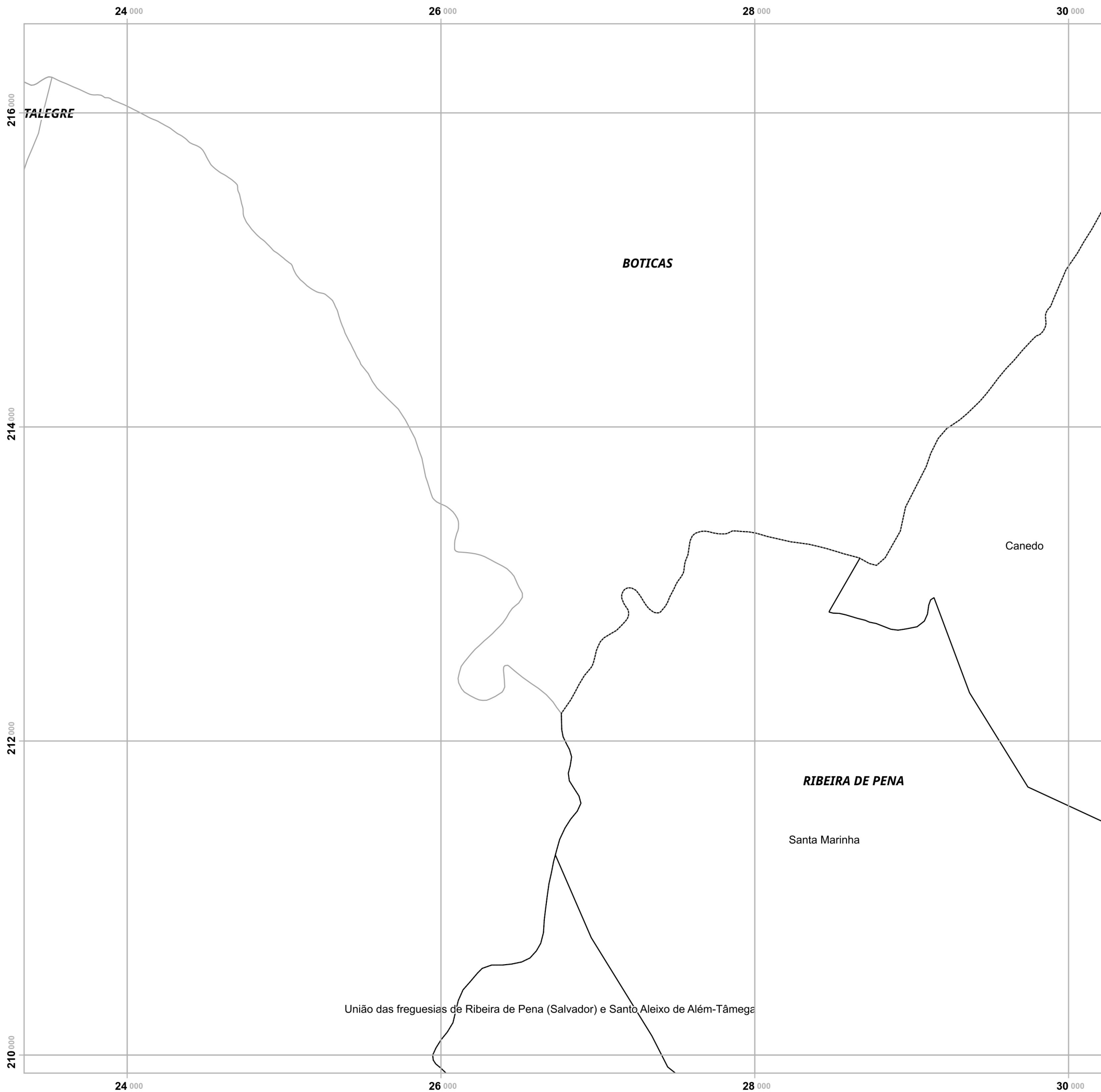
- ☐ Freguesias
- ☐ Concelho de Ribeira de Pena
- ☐ Concelhos limítrofes

BOTICAS

Canedo

Elaborado por:





Plano Municipal de Emergência e de Proteção Civil | Município de Ribeira de Pena

Mapa nº 18.1 | Folha 2

Carta da produção, armazenamento e distribuição de energia

Escala: 1:25 000

0 0.25 0.5 km

Sistema de Referência:
ETRS89/Portugal TM06

Data de elaboração: 2019-04-09

		1
	2	3
4	5	6
7	8	9
	10	11

Fontes: CMRP (2017). DGEG (2018). DGT (2017).

Cofinanciado por:



Legenda

- ? Aerogeradores
- ⚡ Hídricas
- 🛢️ Bombas de combustível
- ⚡* Depósitos ou armazenamento de gás

Rede Elétrica

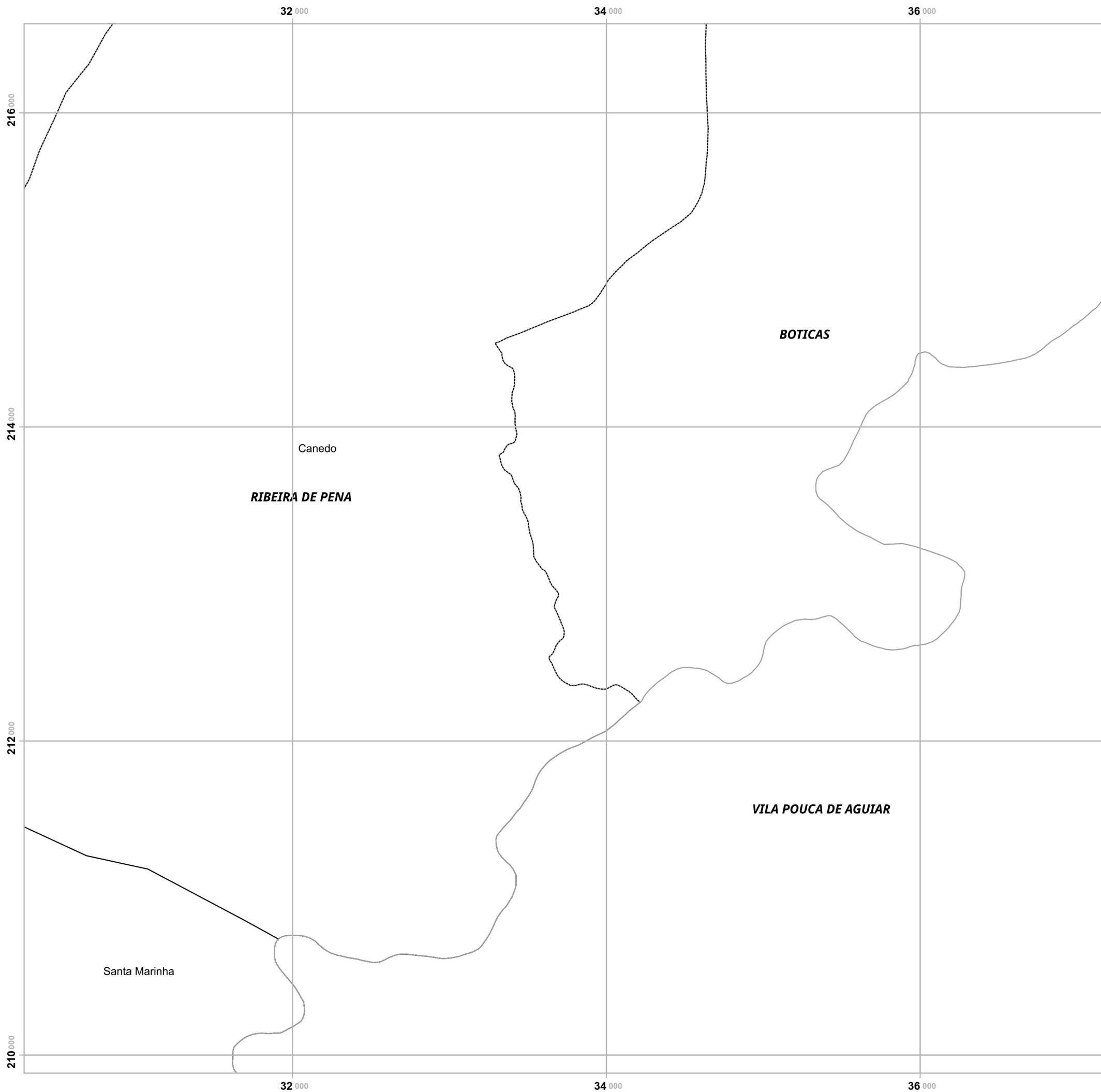
- Alta tensão
- Média tensão

Limites administrativos

- ▭ Freguesias
- ▭ Concelho de Ribeira de Pena
- ▭ Concelhos limítrofes

Elaborado por:





Plano Municipal de Emergência e de Proteção Civil | Município de Ribeira de Pena

Mapa nº 18.1 | Folha 3

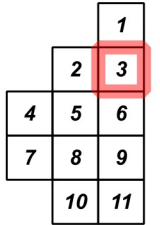
Carta da produção, armazenamento e distribuição de energia

Escala: 1:25 000

0 0.25 0.5 km

Sistema de Referência:
ETRS89/Portugal TM06

Data de elaboração: 2019-04-09



Fontes: CMRP (2017). DGEG (2018). DGT (2017).

Cofinanciado por:



Legenda

- ? Aerogeradores
- ⚡ Hídricas
- 🛢️ Bombas de combustível
- ⚙️ Depósitos ou armazenamento de gás

Rede Elétrica

- Alta tensão
- Média tensão

Limites administrativos

- ▭ Freguesias
- ▭ Concelho de Ribeira de Pena
- ▭ Concelhos limítrofes

Elaborado por:



18 000

20 000

22 000

208 000

206 000

204 000

18 000

20 000

22 000

208 000

206 000

204 000

Plano Municipal de Emergência e de Proteção Civil | Município de Ribeira de Pena

Mapa nº 18.1 | Folha 4

Carta da produção, armazenamento e distribuição de energia

Escala: 1:25 000

0 0.25 0.5 km

Sistema de Referência:
ETRS89/Portugal TM06

Data de elaboração: 2019-04-09

		1
	2	3
4	5	6
7	8	9
	10	11

Fontes: CMRP (2017). DGEG (2018). DGT (2017).

Cofinanciado por:



Legenda

- ? Aerogeradores
- ⚡ Hídricas
- 🛢️ Bombas de combustível
- ✳️ Depósitos ou armazenamento de gás

Rede Elétrica

- Alta tensão
- Média tensão

Limites administrativos

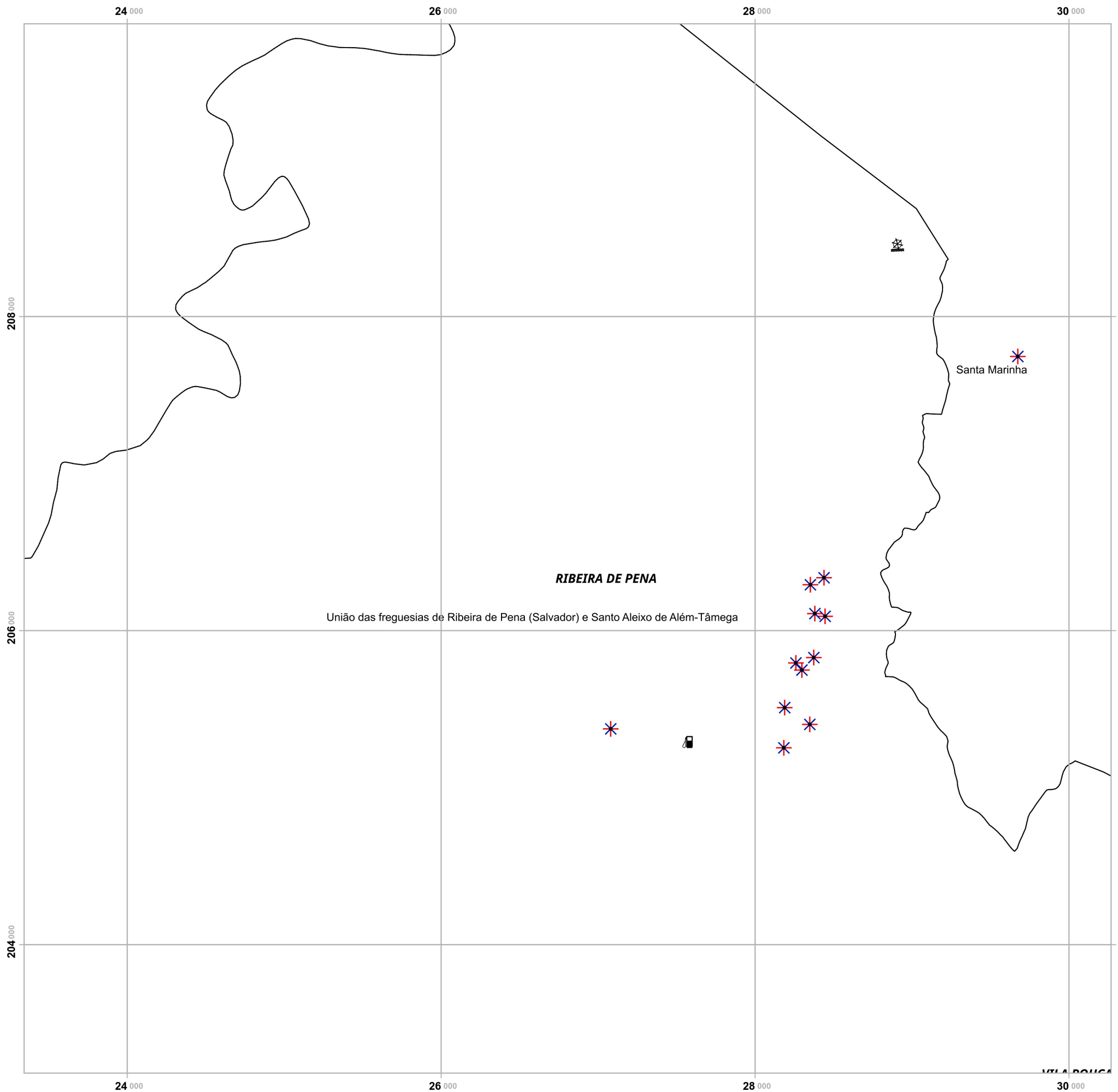
- ▭ Freguesias
- ▭ Concelho de Ribeira de Pena
- ▭ Concelhos limítrofes

União das freguesias de Ribeira de Pena (Salvador) e Santo Aleixo de Além-

União das freguesias de Cerva e Limões

Elaborado por:






Plano Municipal de Emergência e de Proteção Civil | Município de Ribeira de Pena

Mapa nº 18.1 | Folha 5

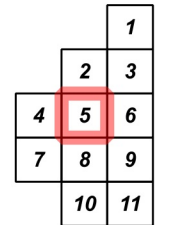
Carta da produção, armazenamento e distribuição de energia

Escala: 1:25 000



Sistema de Referência: ETRS89/Portugal TM06

Data de elaboração: 2019-04-09



Fontes: CMRP (2017). DGEG (2018). DGT (2017).

Cofinanciado por:



Legenda

- ? Aerogeradores
- Hídricas
- Bombas de combustível
- Depósitos ou armazenamento de gás

Rede Elétrica

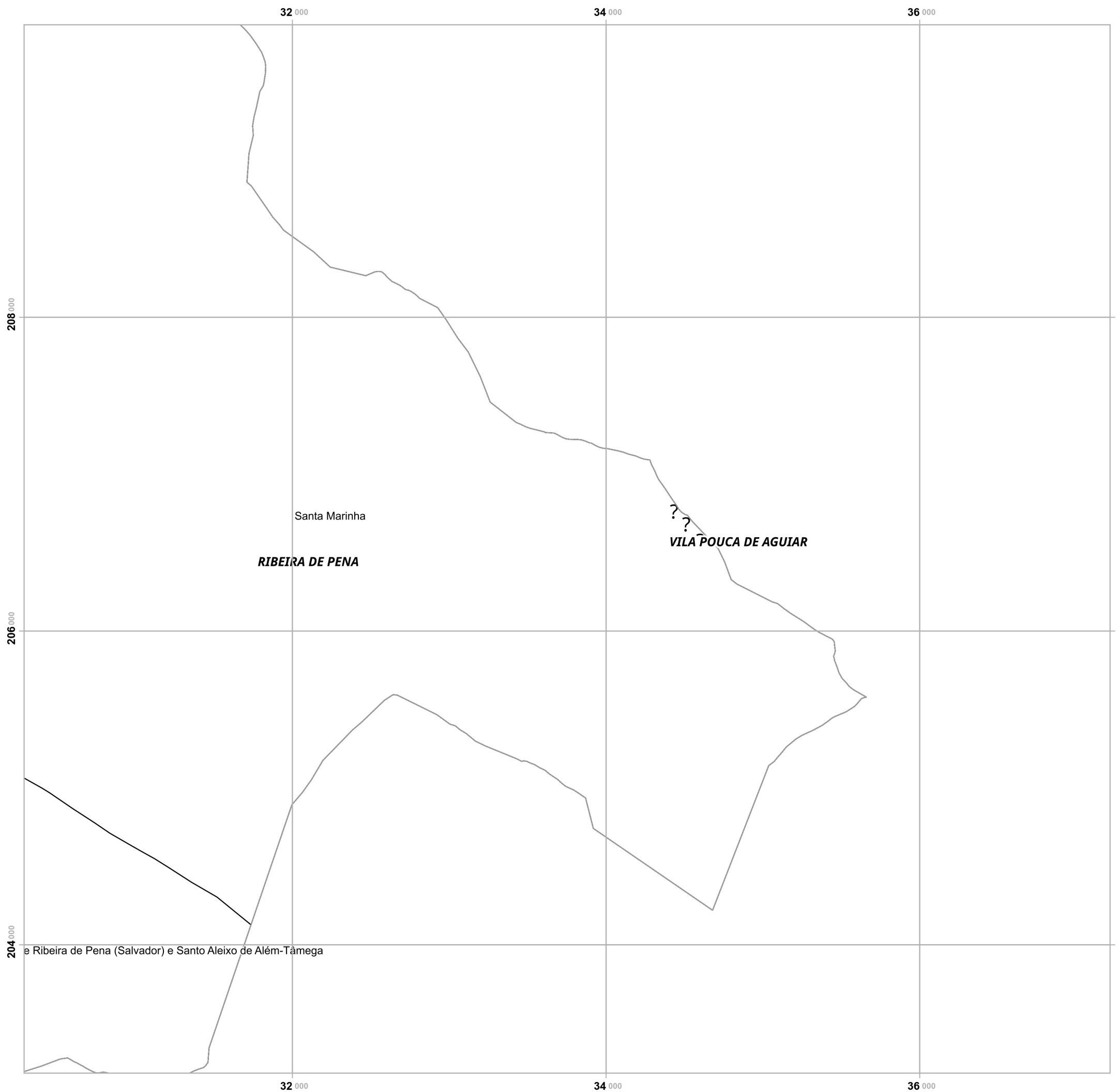
- Alta tensão
- Média tensão

Limites administrativos

- Freguesias
- Concelho de Ribeira de Pena
- Concelhos limítrofes

Elaborado por:






Plano Municipal de Emergência e de Proteção Civil | Município de Ribeira de Pena

Mapa nº 18.1 | Folha 6

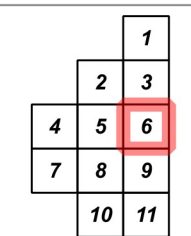
Carta da produção, armazenamento e distribuição de energia

Escala: 1:25 000



Sistema de Referência:
ETRS89/Portugal TM06

Data de elaboração: 2019-04-09



Fontes: CMRP (2017). DGEG (2018). DGT (2017).

Cofinanciado por:



Legenda

- ? Aerogeradores
- ⚡ Hídricas
- 🛢️ Bombas de combustível
- ⚙️ Depósitos ou armazenamento de gás

Rede Elétrica

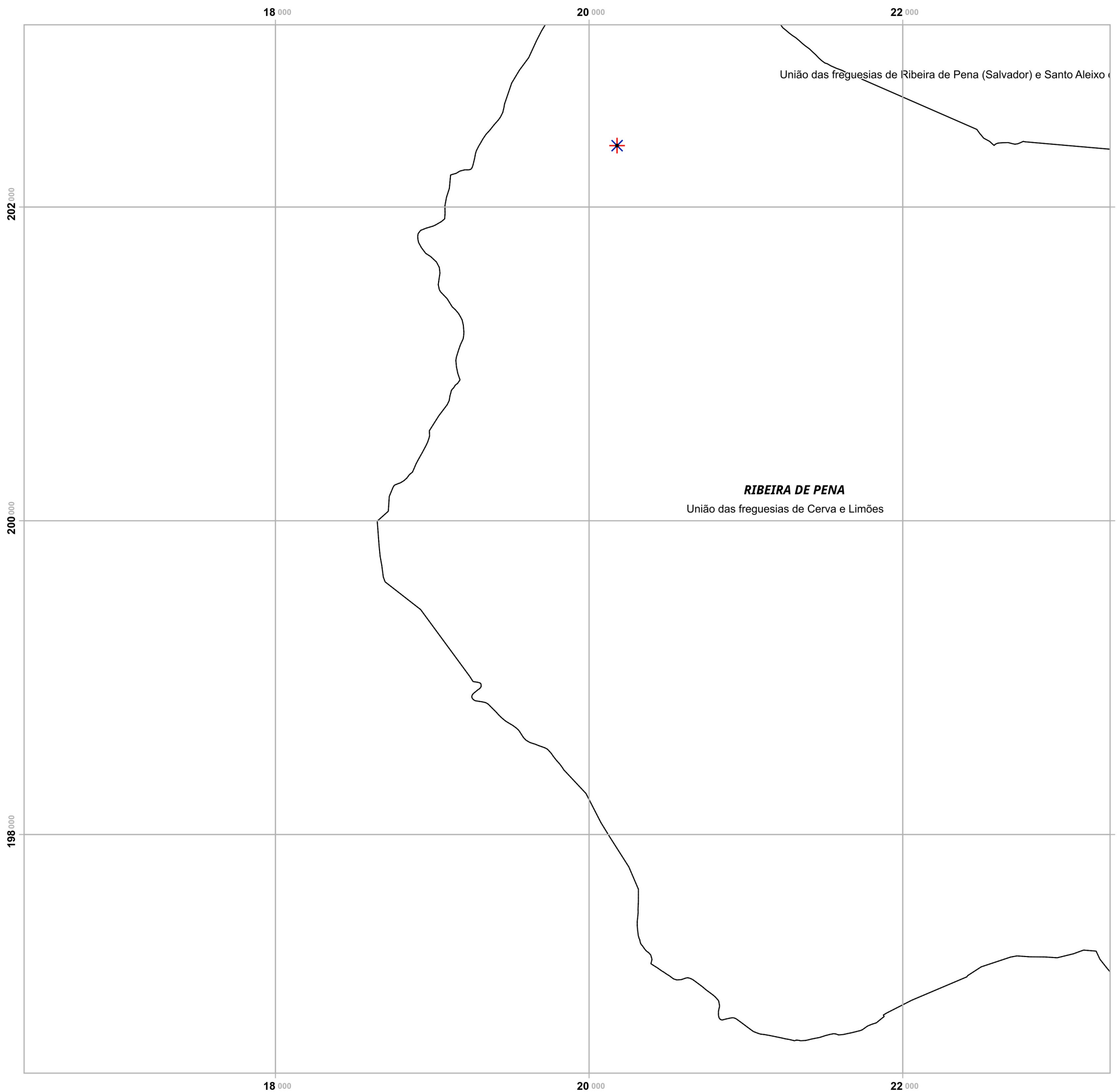
- Alta tensão
- Média tensão

Limites administrativos

- ▭ Freguesias
- ▭ Concelho de Ribeira de Pena
- ▭ Concelhos limítrofes

Elaborado por:






Plano Municipal de Emergência e de Proteção Civil | Município de Ribeira de Pena

Mapa nº 18.1 | Folha 7

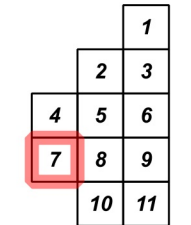
Carta da produção, armazenamento e distribuição de energia

Escala: 1:25 000



Sistema de Referência:
ETRS89/Portugal TM06

Data de elaboração: 2019-04-09



Fontes: CMRP (2017). DGEG (2018). DGT (2017).

Cofinanciado por:



Legenda

- ? Aerogeradores
- ⚡ Hídricas
- 🛢️ Bombas de combustível
- ✳️ Depósitos ou armazenamento de gás

Rede Elétrica

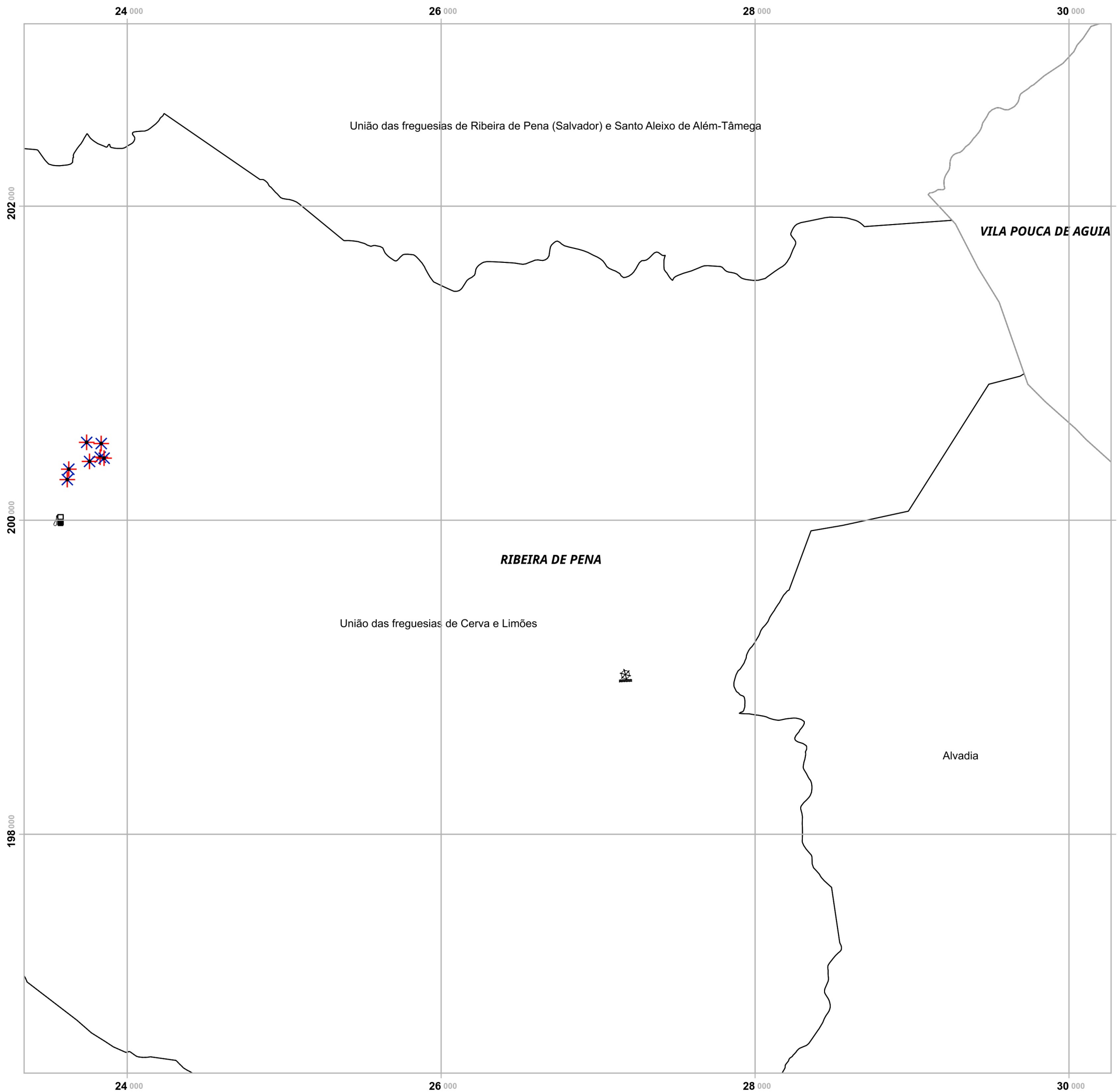
- Alta tensão
- Média tensão

Limites administrativos

- ▭ Freguesias
- ▭ Concelho de Ribeira de Pena
- ▭ Concelhos limítrofes

Elaborado por:





Plano Municipal de Emergência e de Proteção Civil | Município de Ribeira de Pena

Mapa nº 18.1 | Folha 8

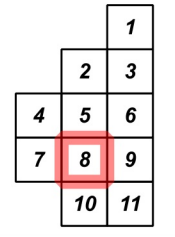
Carta da produção, armazenamento e distribuição de energia

Escala: 1:25 000



Sistema de Referência:
ETRS89/Portugal TM06

Data de elaboração: 2019-04-09



Fontes: CMRP (2017). DGEG (2018). DGT (2017).

Cofinanciado por:



Legenda

- ? Aerogeradores
- ⚡ Hídricas
- 🛢️ Bombas de combustível
- * Depósitos ou armazenamento de gás

Rede Elétrica

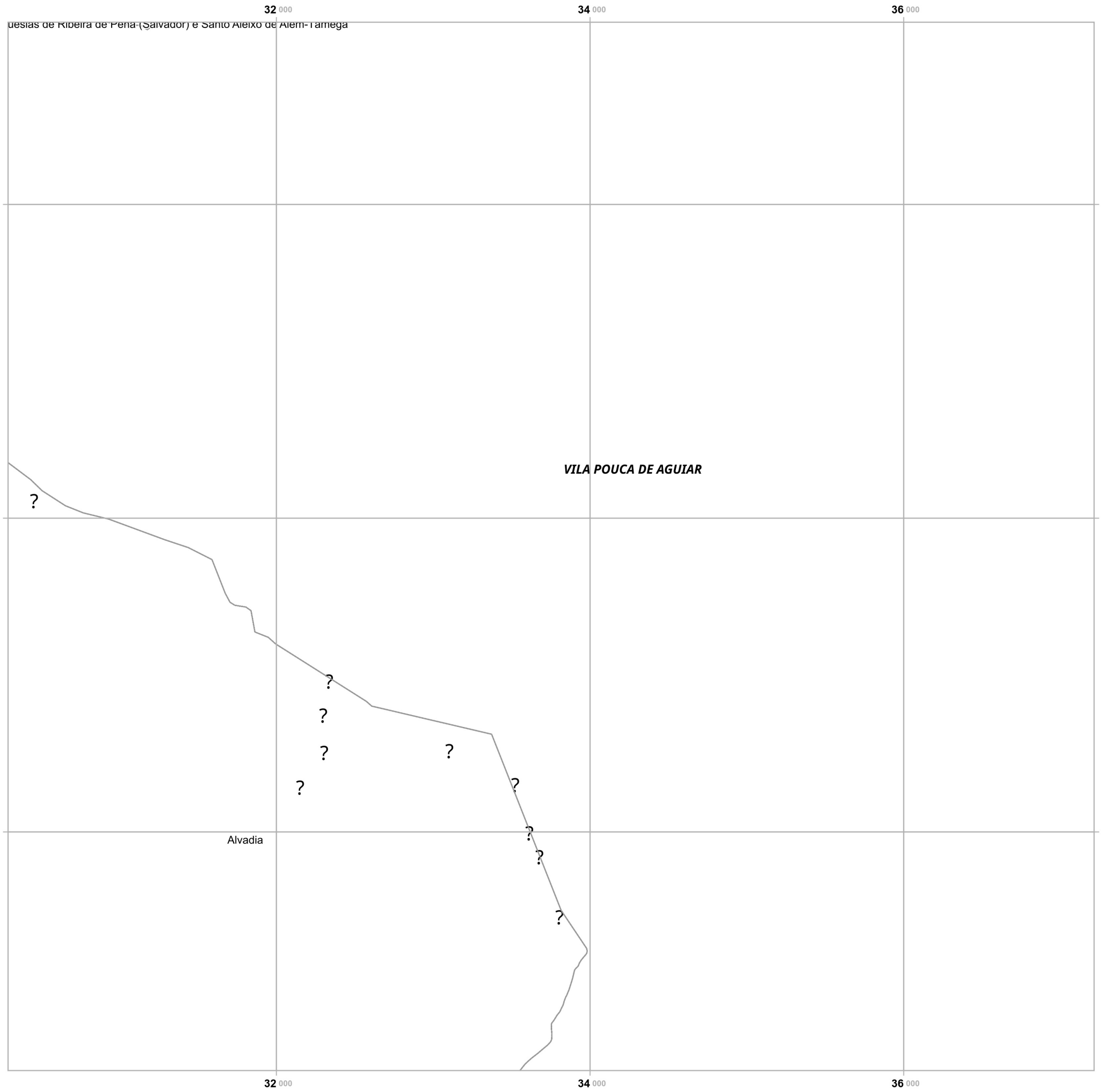
- Alta tensão
- Média tensão

Limites administrativos

- ▭ Freguesias
- ▭ Concelho de Ribeira de Pena
- ▭ Concelhos limítrofes

Elaborado por:






Plano Municipal de Emergência e de Proteção Civil | Município de Ribeira de Pena

Mapa nº 18.1 | Folha 9

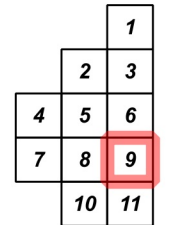
Carta da produção, armazenamento e distribuição de energia

Escala: 1:25 000



Sistema de Referência: ETRS89/Portugal TM06

Data de elaboração: 2019-04-09



Fontes: CMRP (2017). DGEG (2018). DGT (2017).

Cofinanciado por:



Legenda

- ? Aerogeradores
- ⚡ Hídricas
- 🛢️ Bombas de combustível
- ⚙️ Depósitos ou armazenamento de gás

Rede Elétrica

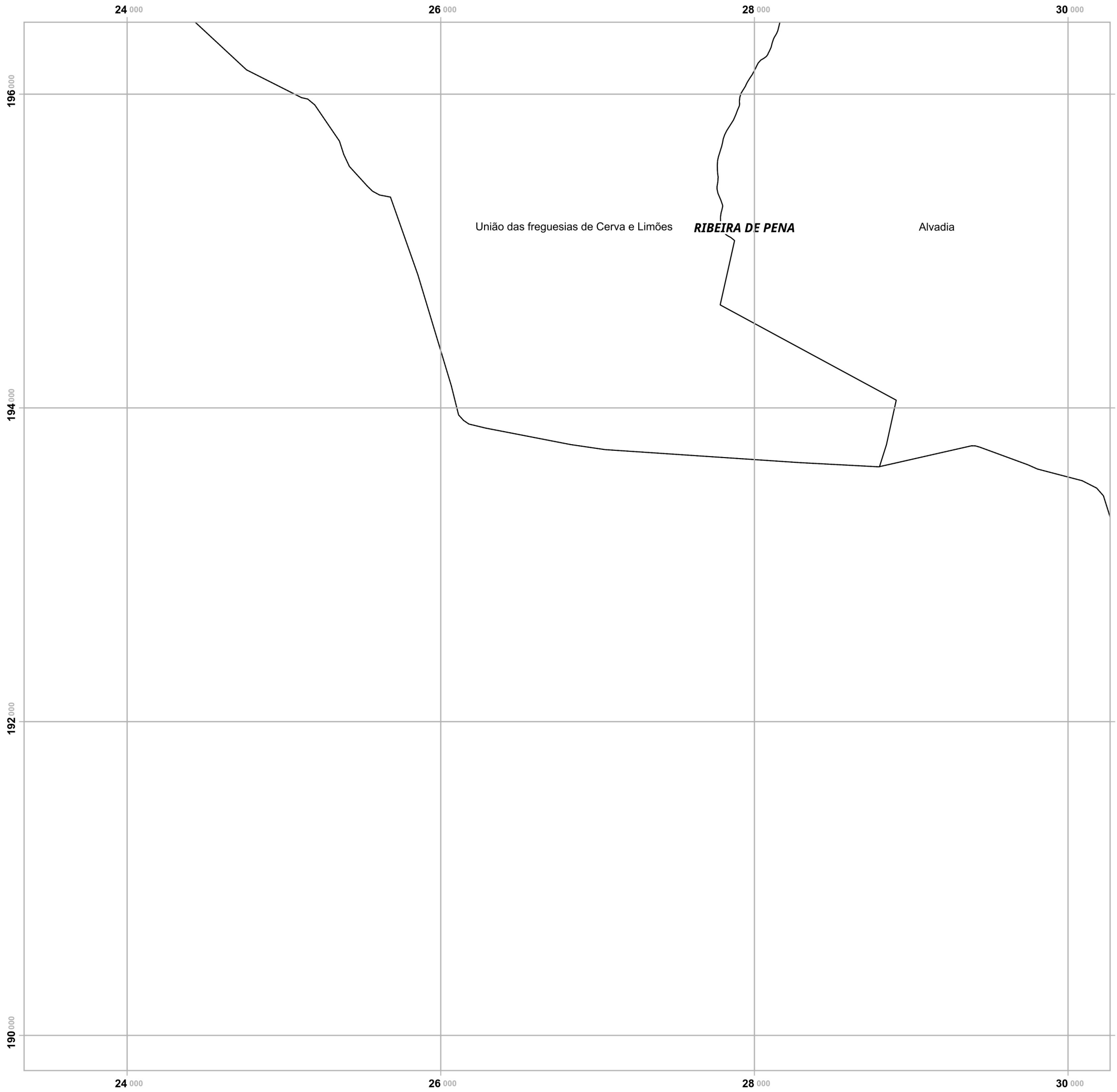
- Alta tensão
- Média tensão

Limites administrativos

- ▭ Freguesias
- ▭ Concelho de Ribeira de Pena
- ▭ Concelhos limítrofes

Elaborado por:






Plano Municipal de Emergência e de Proteção Civil | Município de Ribeira de Pena

Mapa nº 18.1 | Folha 10

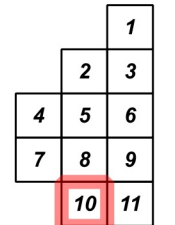
Carta da produção, armazenamento e distribuição de energia

Escala: 1:25 000



Sistema de Referência: ETRS89/Portugal TM06

Data de elaboração: 2019-04-09



Fontes: CMRP (2017). DGEG (2018). DGT (2017).

Cofinanciado por:



Legenda

- ? Aerogeradores
- ⚡ Hídricas
- 🛢️ Bombas de combustível
- ⚙️ Depósitos ou armazenamento de gás

Rede Elétrica

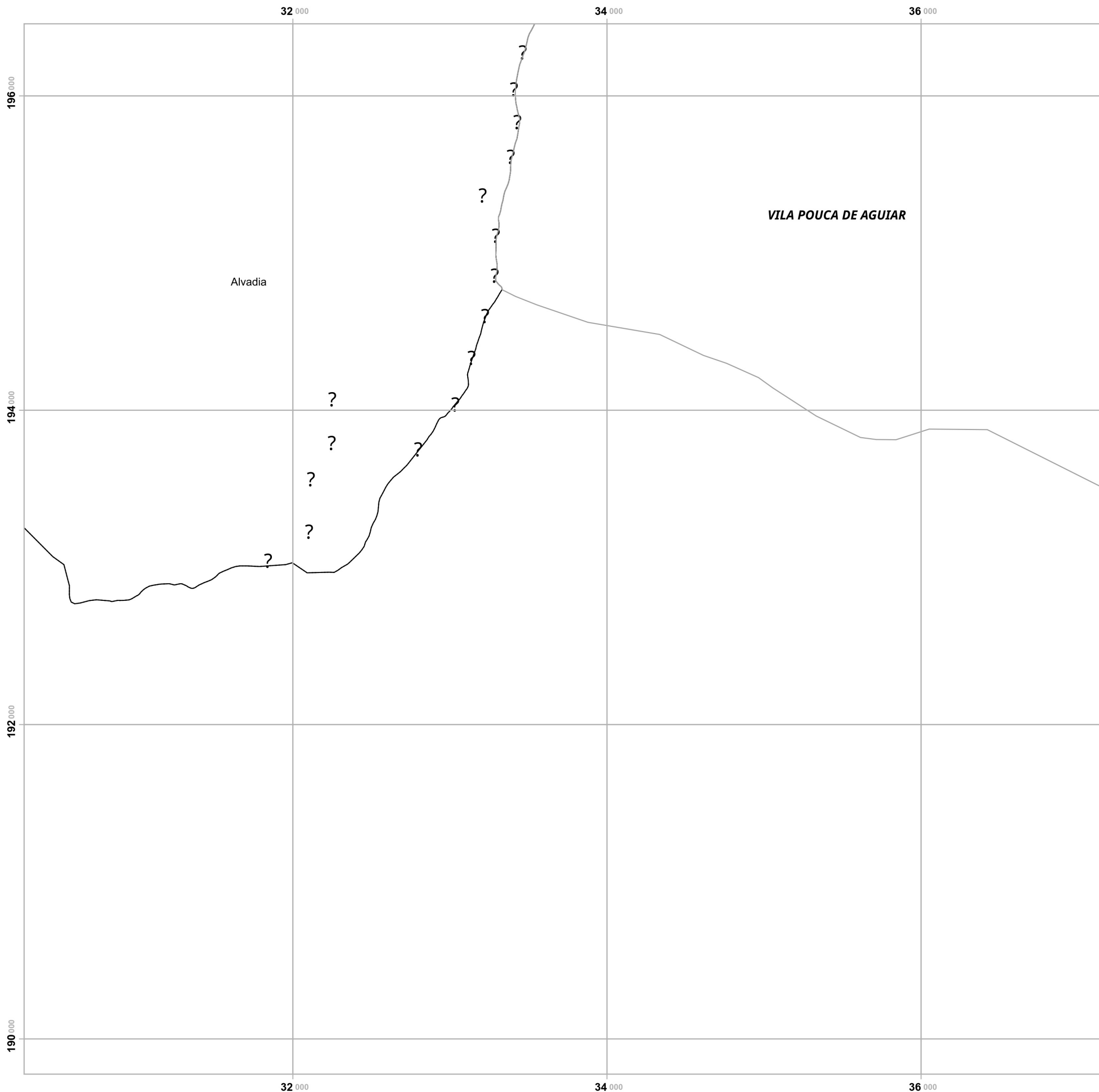
- Alta tensão
- Média tensão

Limites administrativos

- ▭ Freguesias
- ▭ Concelho de Ribeira de Pena
- ▭ Concelhos limítrofes

Elaborado por:





Plano Municipal de Emergência e de Proteção Civil | Município de Ribeira de Pena

Mapa nº 18.1 | Folha 11

Carta da produção, armazenamento e distribuição de energia

Escala: 1:25 000

0 0.25 0.5 km

Sistema de Referência:
ETRS89/Portugal TM06

Data de elaboração: 2019-04-09

		1
	2	3
4	5	6
7	8	9
	10	11

Fontes: CMRP (2017). DGEG (2018). DGT (2017).

Cofinanciado por:



Legenda

- ? Aerogeradores
- Hídricas
- Bombas de combustível
- Depósitos ou armazenamento de gás

Rede Elétrica

- Alta tensão
- Média tensão

Limites administrativos

- Freguesias
- Concelho de Ribeira de Pena
- Concelhos limítrofes

Elaborado por:

