


**CARTA DE ELEMENTOS EXPOSTOS E LOCALIZAÇÃO DO RISCO DE DESERTIFICAÇÃO E EROSIÃO DOS SOLOS DO MUNICÍPIO DE VILA POUÇA DE AGUIAR**

**LEGENDA:**


Classes de localização do risco


Nula ou não aplicável


 Baixa

 Moderada

 Elevada

 Limite do concelho de Vila Pouca de Aguiar

 Limite de freguesia

 Limites dos concelhos envolventes

**FONTE:**

CAOP 2018.0 (2018), Direção-Geral do Território, 2020.  
 COS 2018, Direção-Geral do Território, 2020.  
 Cartografia de base vetorial, CIM do Alto Tâmega/  
 Municípios.  
 Carta de solos (2003), UTAD, 2020.  
 Erosividade da precipitação - R (50.8 mm) (2010), APA,  
 2020.

Sistema de Referência e Datum: PT-TM06/ETRS89  
 Projeção Cartográfica: Transversa de Mercator

Data de elaboração: abril de 2020

CIM do Alto Tâmega | IDAIACAT

 **Alto Tâmega**  
 Comunidade Intermunicipal



IDAIACAT

INSTITUTO DE INVESTIGAÇÃO E INOVAÇÃO  
 ANÁLISE DE RISCOS DE DEGRADAÇÃO  
 AMBIENTAL DO ALTO TÂMEGA

