

Plano Municipal de Emergência e de Proteção Civil | Município de Ribeira de Pena

Mapa nº 5.1 | Folha 1

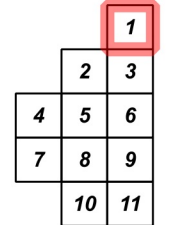
Carta de Elementos Críticos face a Ondas de Calor e Ondas de Frio

Escala: 1:25 000



Sistema de Referência: ETRS89/Portugal TM06

Data de elaboração: 2020-08-29



Fontes: DGT (2017). CMRP (2017).

Cofinanciado por:



Legenda

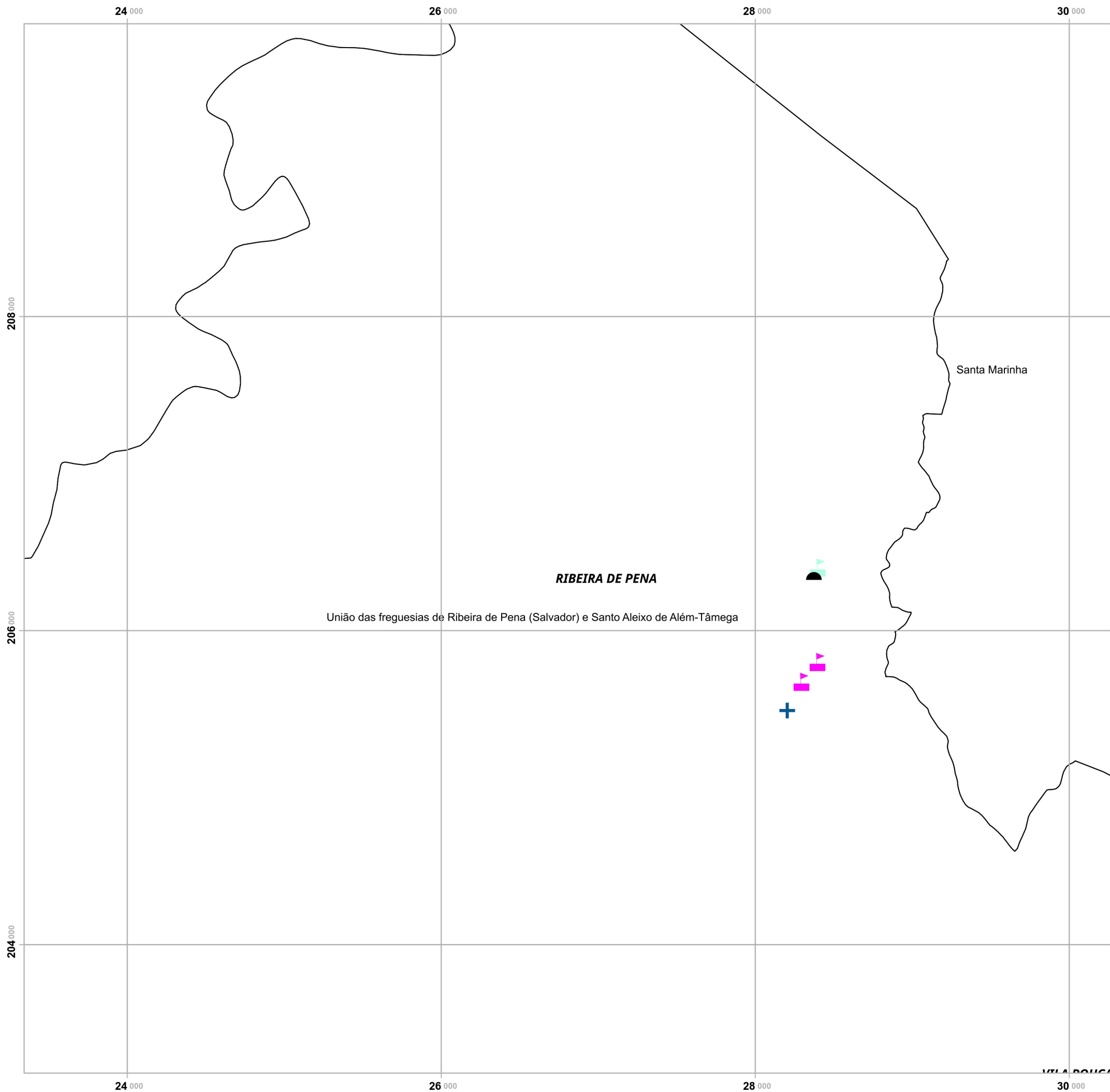
- Instituição de solidariedade social
- Centro de saúde
- Jardim de infância
- Equipamentos de educação

Limites administrativos

- Freguesias
- Concelho de Ribeira de Pena
- Concelhos limítrofes

Elaborado por:






Plano Municipal de Emergência e de Proteção Civil | Município de Ribeira de Pena

Mapa nº 5.1 | Folha 5

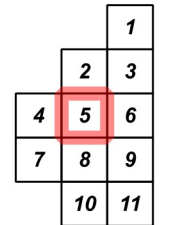
Carta de Elementos Críticos face a Ondas de Calor e Ondas de Frio

Escala: 1:25 000



Sistema de Referência: ETRS89/Portugal TM06

Data de elaboração: 2020-08-29



Fontes: DGT (2017). CMRP (2017).

Cofinanciado por:



Legenda

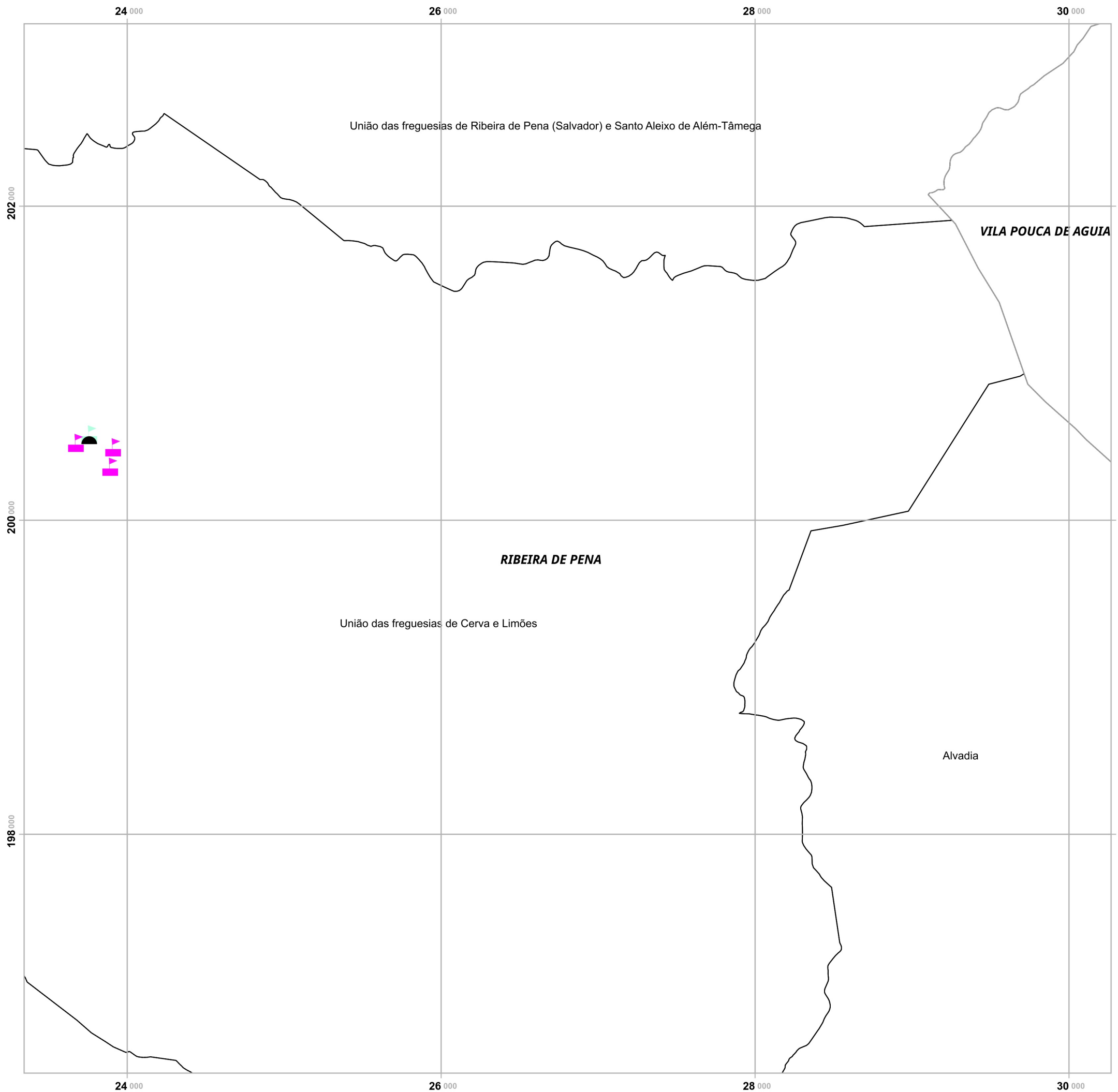
- Instituição de solidariedade social
- Centro de saúde
- Jardim de infância
- Equipamentos de educação

Limites administrativos

- Freguesias
- Concelho de Ribeira de Pena
- Concelhos limítrofes

Elaborado por:






Plano Municipal de Emergência e de Proteção Civil | Município de Ribeira de Pena

Mapa nº 5.1 | Folha 8

Carta de Elementos Críticos face a Ondas de Calor e Ondas de Frio

Escala: 1:25 000



Sistema de Referência: ETRS89/Portugal TM06

Data de elaboração: 2020-08-29

		1
	2	3
4	5	6
7	8	9
	10	11

Fontes: DGT (2017). CMRP (2017).

Cofinanciado por:



Legenda

- Instituição de solidariedade social
- Centro de saúde
- Jardim de infância
- Equipamentos de educação

Limites administrativos

- Freguesias
- Concelho de Ribeira de Pena
- Concelhos limítrofes

Elaborado por:

