

Plano Municipal de Emergência e de Proteção Civil | Município de Boticas

Mapa nº 21.1 | Folha 4

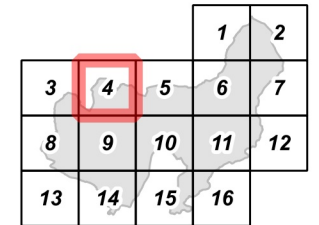
Carta localização das antenas das operadoras móveis e das estações de radiocomunicação da ANACOM

Escala: 1:25 000



Sistema de Referência: ETRS89/Portugal TM06

Data de elaboração: 2019-02-20





Fontes: DGT (2017). CMB (2017).




Cofinanciado por:



Legenda

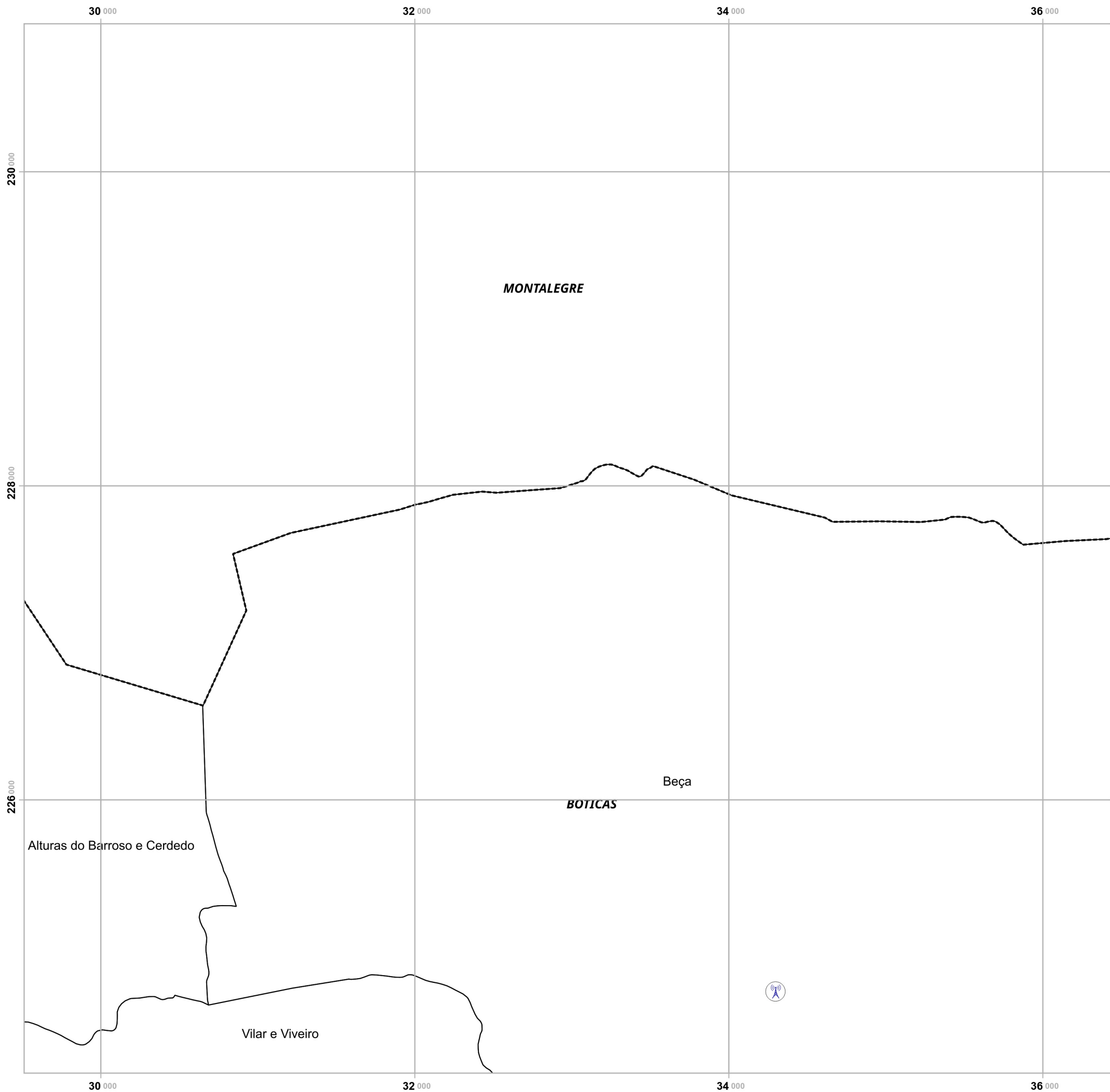
-  Antenas operadoras móveis
-  Estações de radiocomunicações da ANACOM

Limites administrativos

-  Freguesias
-  Concelho de Boticas
-  Concelhos limítrofes

Elaborado por:





Plano Municipal de Emergência e de Proteção Civil | Município de Boticas

Mapa nº 21.1 | Folha 5

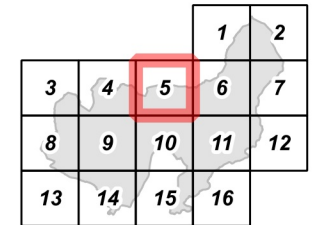
Carta localização das antenas das operadoras móveis e das estações de radiocomunicação da ANACOM

Escala: 1:25 000



Sistema de Referência: ETRS89/Portugal TM06

Data de elaboração: 2019-02-20



Fontes: DGT (2017). CMB (2017).

Cofinanciado por:



Legenda

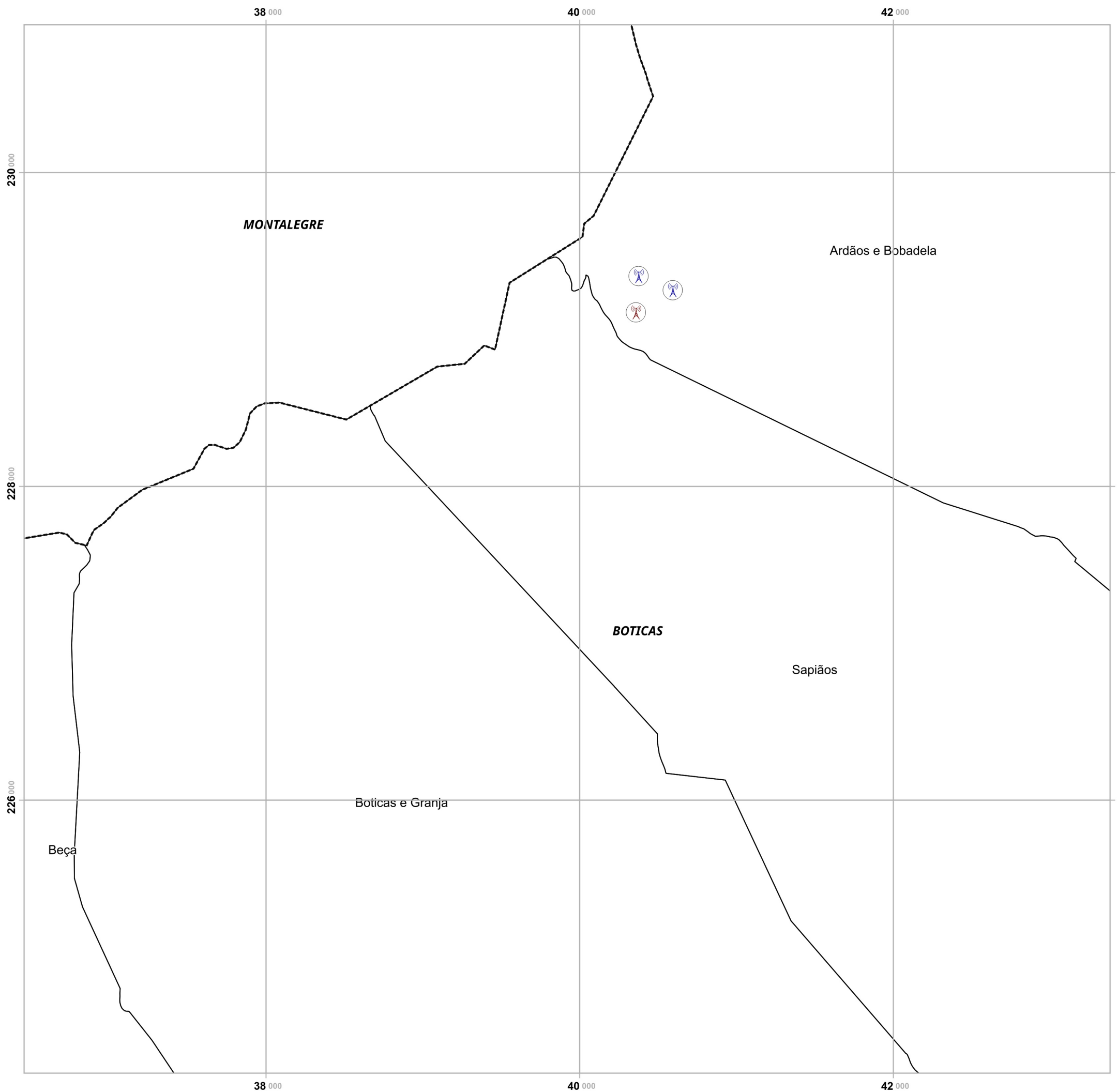
- Antenas operadoras móveis
- Estações de radiocomunicações da ANACOM

Limites administrativos

- Freguesias
- Concelho de Boticas
- Concelhos limítrofes

Elaborado por:





Plano Municipal de Emergência e de Proteção Civil | Município de Boticas

Mapa nº 21.1 | Folha 6

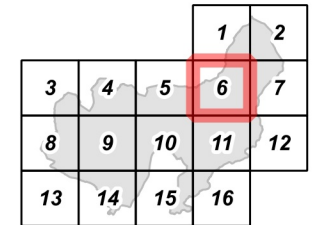
Carta localização das antenas das operadoras móveis e das estações de radiocomunicação da ANACOM

Escala: 1:25 000



Sistema de Referência: ETRS89/Portugal TM06

Data de elaboração: 2019-02-20





Fontes: DGT (2017). CMB (2017).




Cofinanciado por:



Legenda

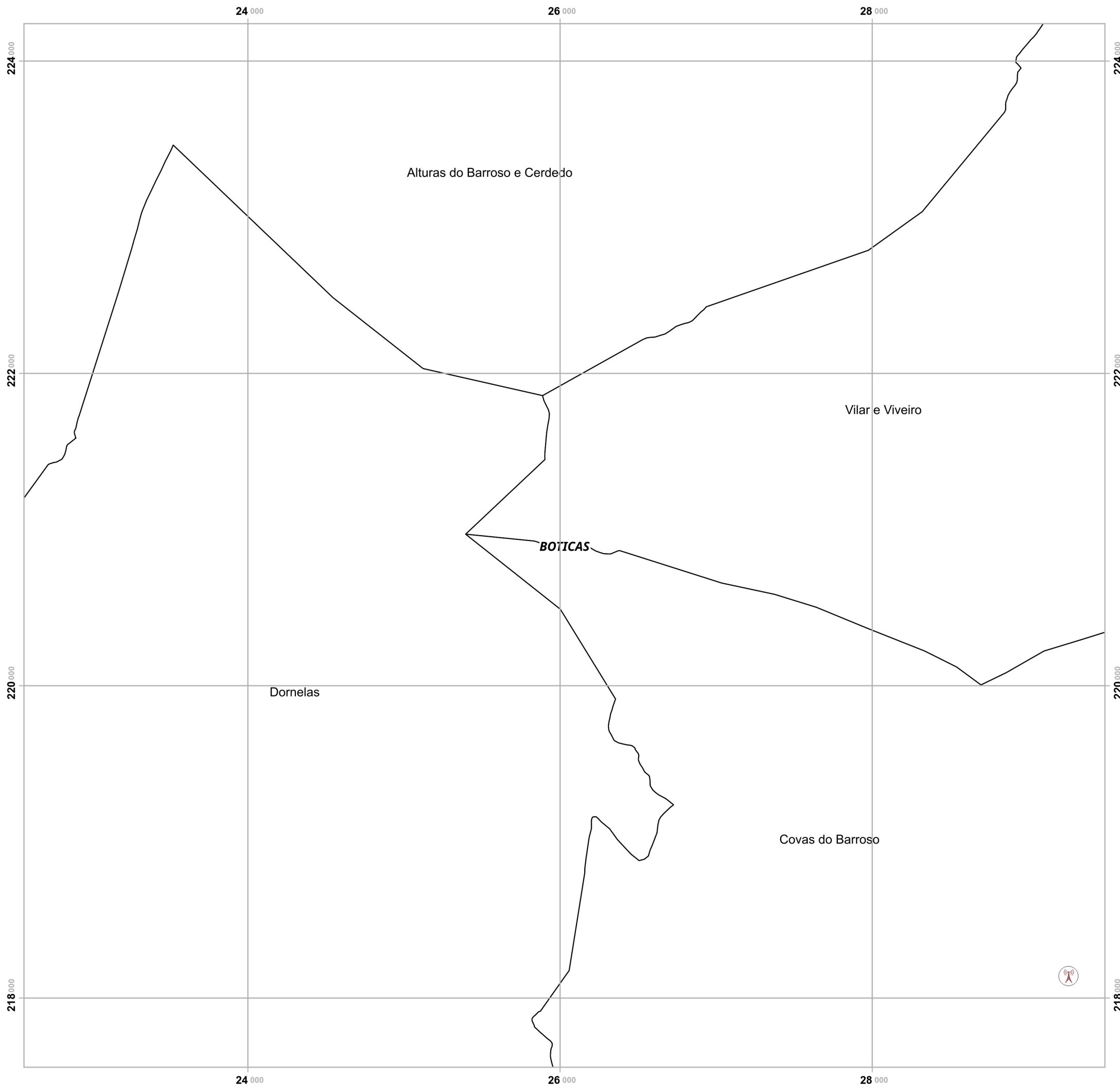
-  Antenas operadoras móveis
-  Estações de radiocomunicações da ANACOM

Limites administrativos

-  Freguesias
-  Concelho de Boticas
-  Concelhos limítrofes

Elaborado por:





Plano Municipal de Emergência e de Proteção Civil | Município de Boticas

Mapa nº 21.1 | Folha 9

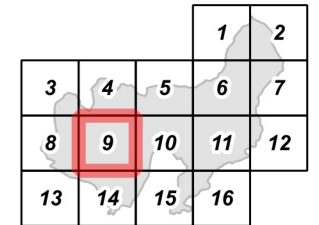
Carta localização das antenas das operadoras móveis e das estações de radiocomunicação da ANACOM

Escala: 1:25 000



Sistema de Referência: ETRS89/Portugal TM06

Data de elaboração: 2019-02-20



Fontes: DGT (2017). CMB (2017).

Cofinanciado por:



Legenda

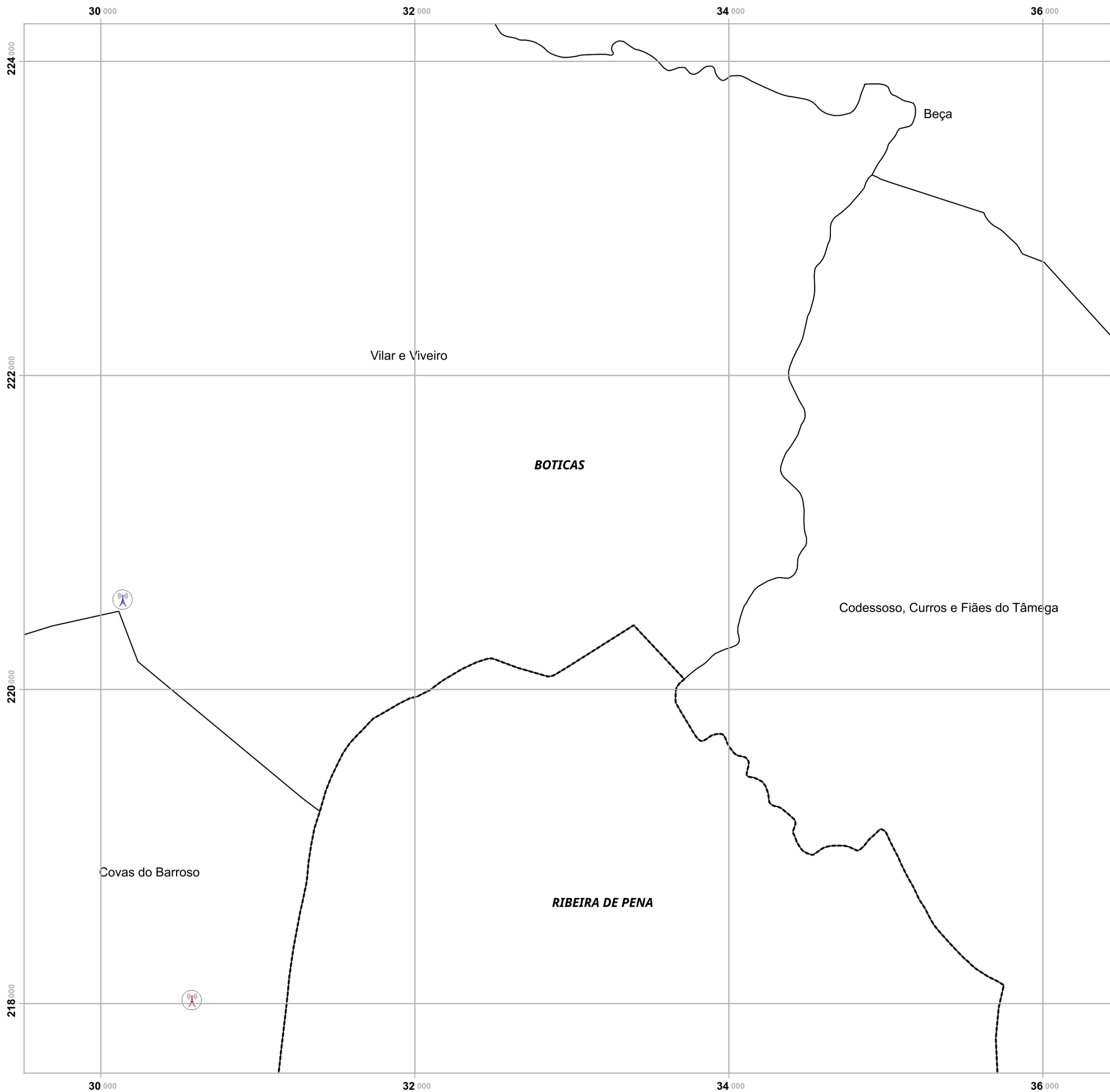
- Antenas operadoras móveis
- Estações de radiocomunicações da ANACOM

Limites administrativos

- Freguesias
- Concelho de Boticas
- Concelhos limítrofes

Elaborado por:





Plano Municipal de Emergência e de Proteção Civil | Município de Boticas

Mapa nº 21.1 | Folha 10

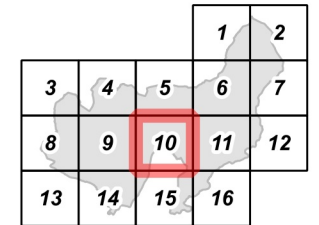
Carta localização das antenas das operadoras móveis e das estações de radiocomunicação da ANACOM

Escala: 1:25 000



Sistema de Referência: ETRS89/Portugal TM06

Data de elaboração: 2019-02-20





Fontes: DGT (2017). CMB (2017).




Cofinanciado por:



Legenda

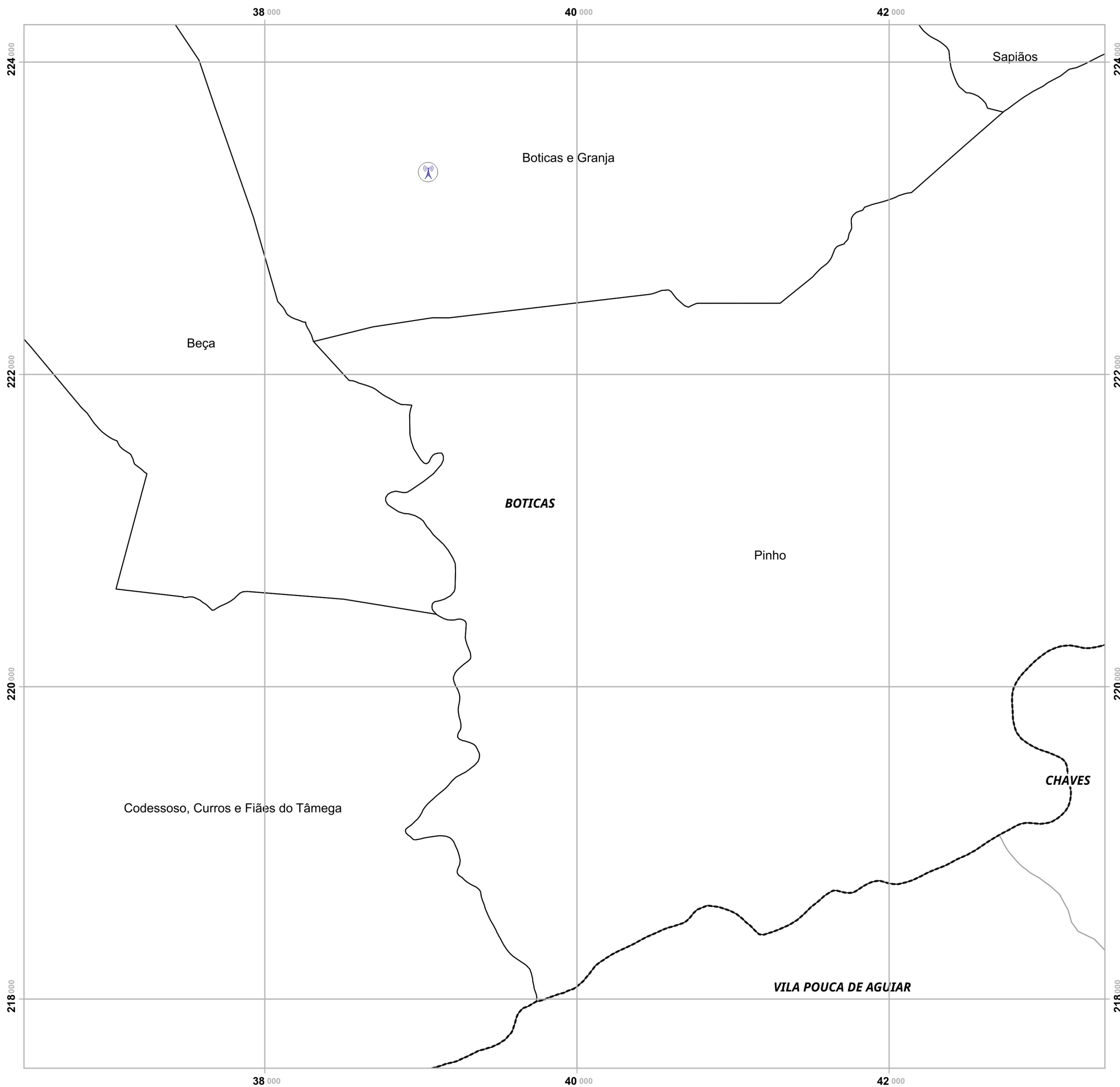
-  Antenas operadoras móveis
-  Estações de radiocomunicações da ANACOM

Limites administrativos

-  Freguesias
-  Concelho de Boticas
-  Concelhos limítrofes

Elaborado por:





Plano Municipal de Emergência e de Proteção Civil | Município de Boticas

Mapa nº 21.1 | Folha 11

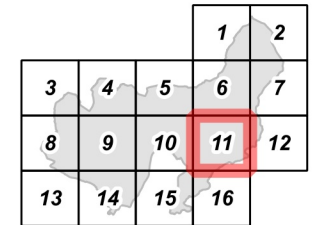
Carta localização das antenas das operadoras móveis e das estações de radiocomunicação da ANACOM

Escala: 1:25 000



Sistema de Referência: ETRS89/Portugal TM06

Data de elaboração: 2019-02-20





Fontes: DGT (2017). CMB (2017).




Cofinanciado por:



Legenda

-  Antenas operadoras móveis
-  Estações de radiocomunicações da ANACOM

Limites administrativos

-  Freguesias
-  Concelho de Boticas
-  Concelhos limítrofes

Elaborado por:

