




Plano Municipal de Emergência e de Proteção Civil | Município de Ribeira de Pena

Mapa nº 16.1 | Folha 5

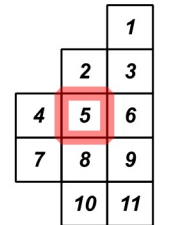
Carta de equipamentos de utilização coletiva, justiça, segurança e proteção civil.

Escala: 1:25 000



Sistema de Referência: ETRS89/Portugal TM06

Data de elaboração: 2019-04-09



Fontes: DGT (2017). CMRP (2017).

Cofinanciado por:



Legenda

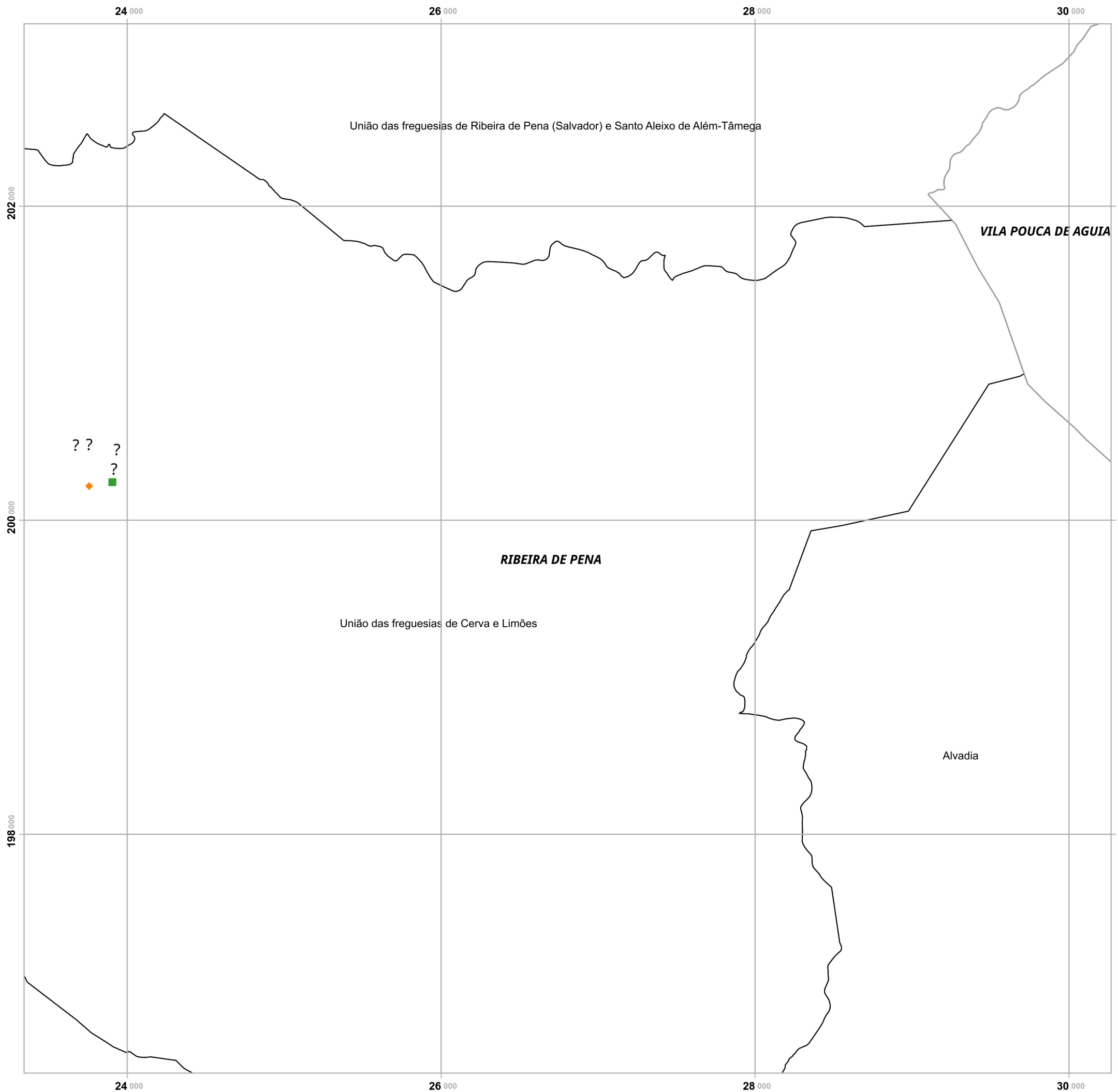
- + Centro de saúde
- ◇ BV
- GNR
- ? Equipamento de Educação

Limites administrativos

- ▭ Freguesias
- ▭ Concelho de Ribeira de Pena
- ▭ Concelhos limítrofes

Elaborado por:






Plano Municipal de Emergência e de Proteção Civil | Município de Ribeira de Pena

Mapa nº 16.1 | Folha 8

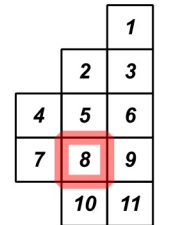
Carta de equipamentos de utilização coletiva, justiça, segurança e proteção civil.

Escala: 1:25 000



Sistema de Referência: ETRS89/Portugal TM06

Data de elaboração: 2019-04-09



Fontes: DGT (2017). CMRP (2017).

Cofinanciado por:



Legenda

- + Centro de saúde
- ◆ BV
- GNR
- ? Equipamento de Educação

Limites administrativos

- ▭ Freguesias
- ▭ Concelho de Ribeira de Pena
- ▭ Concelhos limítrofes

Elaborado por:

