


**CARTA DE ELEMENTOS EXPOSTOS E LOCALIZAÇÃO DO RISCO DE FITOSSANIDADE DO MUNICÍPIO DE VILA POUCA DE AGUIAR**

**LEGENDA:**


**Classes de suscetibilidade**


Nula ou não aplicável


 Baixa

 Moderada

 Elevada

 Limite do concelho de Vila Pouca de Aguiar

 Limite de freguesia

 Limites dos concelhos envolventes

**FONTE:**

CAOP 2018.0 (2018), Direção-Geral do Território, 2020.  
 COS 2018, Direção-Geral do Território, 2020.  
 Cartografia de base vetorial, CIM do Alto Tâmega/  
 Municípios.  
 Programa Operacional de Sanidade Florestal (2014-2020),  
 ICNF, 2020.

Sistema de Referência e Datum: PT-TM06/ETRS89  
 Projeção Cartográfica: Transversa de Mercator

Data de elaboração: abril de 2020

CIM do Alto Tâmega | IDAIACAT



INSTITUTO DE INVESTIGAÇÃO EM FITOPATOLOGIA  
 E ANATOMIA VEGETAL  
 COMUNITARIEDADE DO ALTO TÂMEGA

