



Plano Municipal de Emergência e de Proteção Civil | Município de Vila Pouca de Aguiar

Mapa nº 22

Carta da Rede de Telecomunicações do concelho de Vila Pouca de Aguiar.

Escala: 1:175 000

0 1 2 3 4 5 km

Sistema de Referência:
ETRS89/Portugal TM06

Data de elaboração: 2018-11-16

Fontes: CMVPA (2017), DGT (2017).






Cofinanciado por:



Legenda

⊗ Antenas de emissão e receção de operadores móveis

Limites administrativos

-  Freguesias
-  Concelho de Vila Pouca de Aguiar
-  Concelhos limítrofes

Elaborado por:

